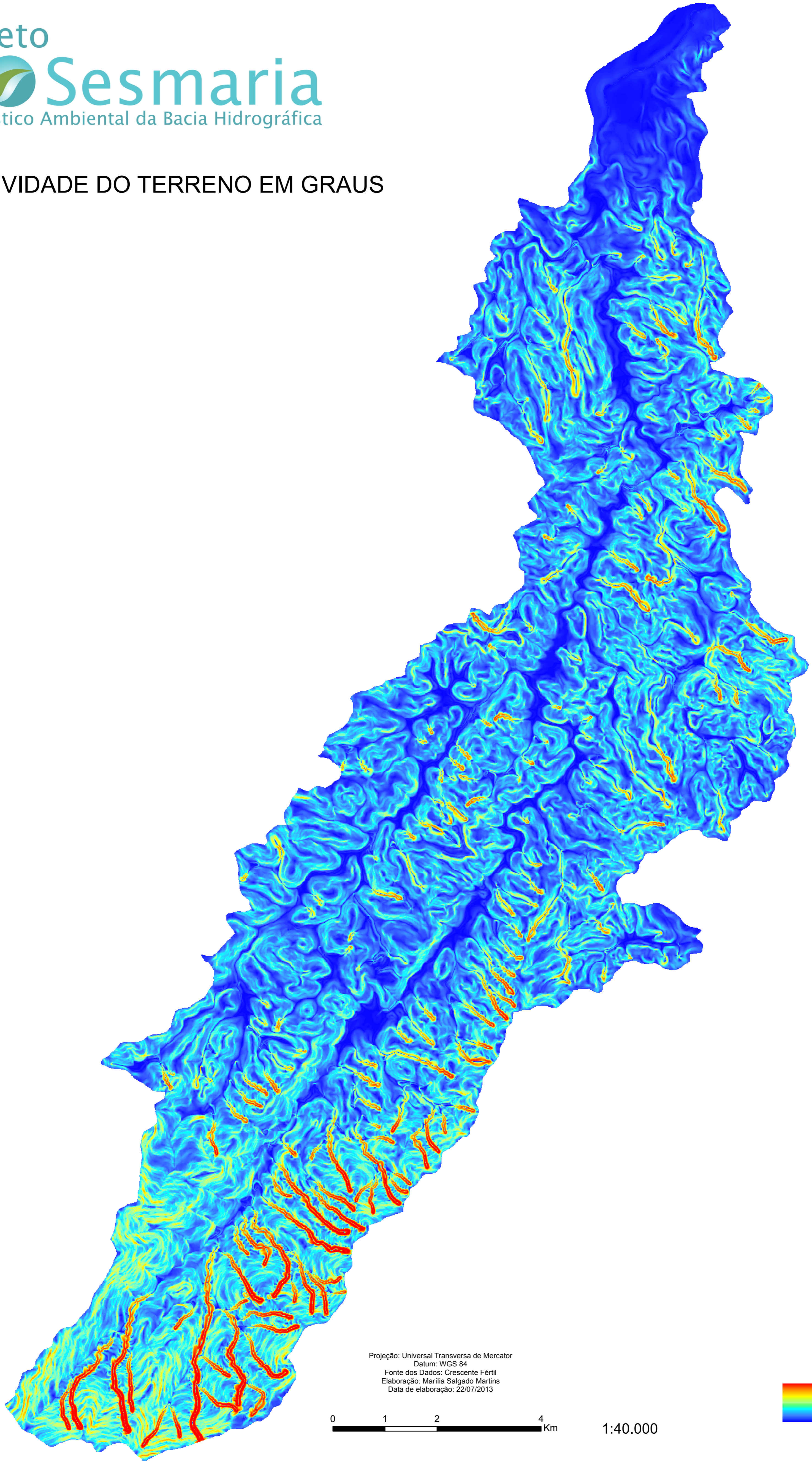
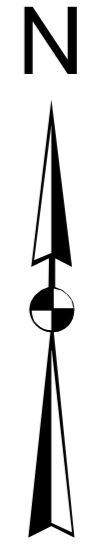


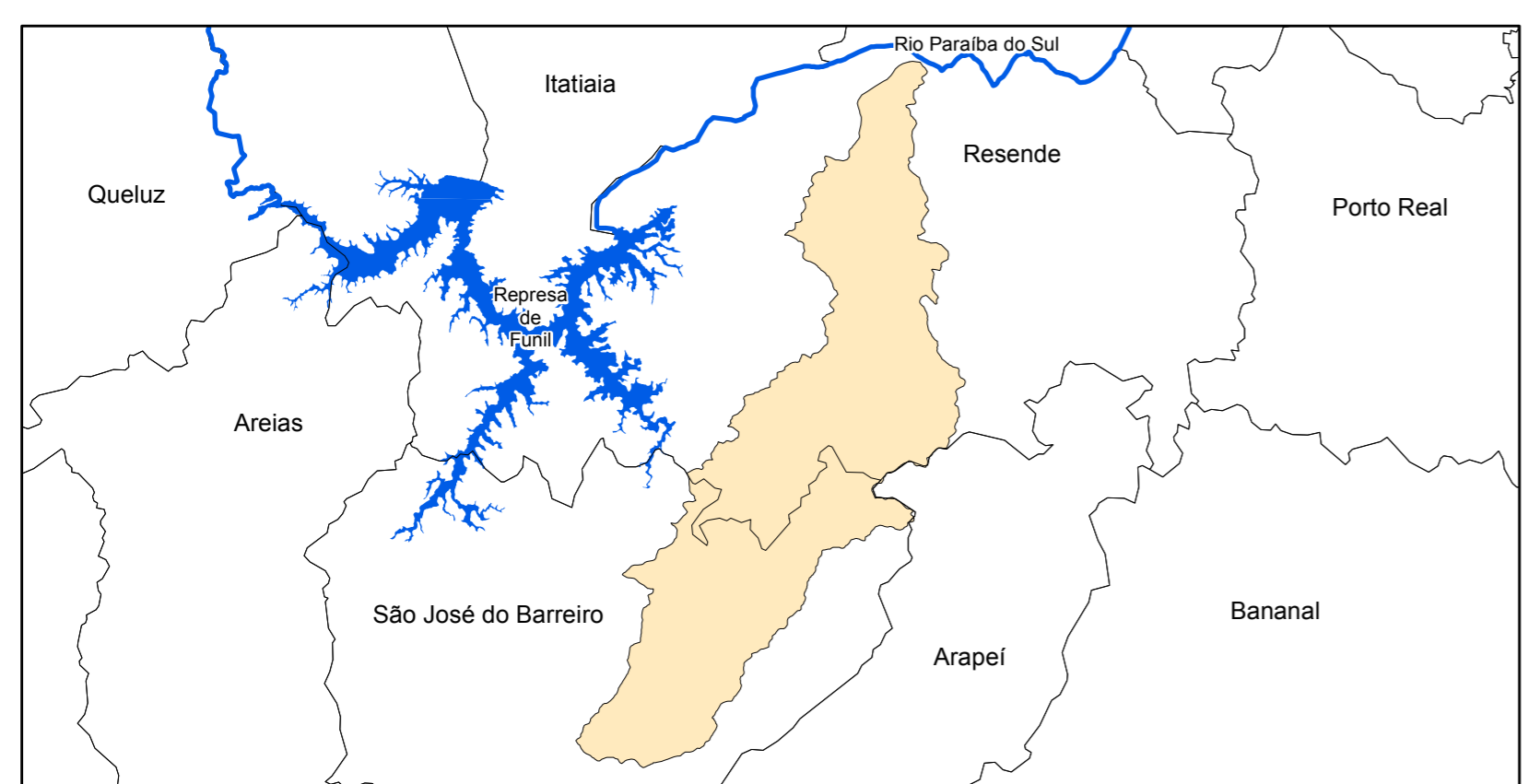
DECLIVIDADE DO TERRENO EM GRAUS



Projeção: Universal Transversa de Mercator  
 Datum: WGS 84  
 Fonte dos Dados: Crescente Fértil  
 Elaboração: Marília Salgado Martins  
 Data de elaboração: 22/07/2013

0 1 2 4 Km 1:40.000

Legenda  
  
 Alto : 87,75 graus  
 Baixo : 0 grau



APOIO

- Mosaico Bocalina
- Secretaria de Estado do Ambiente / SEA-RJ
- Emater
- Prefeitura Municipal de Resende
- Prefeitura Municipal de São José do Barreiro
- Sindicato Rural de Resende
- SAA-SP Catí -
- Casa da Agricultura de São José do Barreiro
- Hotel Fazenda Clube dos 200
- Laboratório de Geo-Hidroecologia - GEOHECO - UFRJ

