

PLANO MUNICIPAL DE SANEAMENTO BÁSICO

Construção da visão estratégica do setor de saneamento
conforme a Lei 11.445/07.

Planejamento com propostas de programas, ações,
projetos e obras com metas em curto, médio e longo prazo.

Identificação de possíveis fontes de financiamento,
arranjo institucional e plano de contingência e emergência.

SANTANA DO DESERTO - MG
2013



OBJETO

CONTRATAÇÃO DE EMPRESA ESPECIALIZADA PARA ELABORAÇÃO DOS PLANOS MUNICIPAIS DE SANEAMENTO BÁSICO DE 24 MUNICÍPIOS DA ZONA DA MATA MINEIRA.

CONTRATO: Nº 008/11.

REALIZAÇÃO



Comitê de Integração da Bacia Hidrográfica do Rio Paraíba do Sul - CEIVAP

Rua Elza da Silva Duarte, 48/1A, Manejo, Resende/RJ
www.ceivap.org.br

Presidente: Danilo Vieira Júnior
Vice-Presidente: Vera Lúcia Teixeira
Secretário: Tarcísio José de Souza e Silva



AGEVAP - Associação Pró-Gestão das Águas da Bacia Hidrográfica do Rio Paraíba do Sul

CNPJ: 05.422.000/0001-01
Rua Elza da Silva Duarte, 48/1A, Manejo, Resende/RJ
www.agevap.org.br

Diretor Executivo e Coordenador Técnico: Flávio Antonio Simões.
Coordenadora de Gestão: Aline Raquel de Alvarenga.
Diretora Administrativa-Financeira: Giovana Cândido Chagas



Prefeitura Municipal de Santana do Deserto - MG

Praça Mauro Roquete Pinto, 402.

EXECUÇÃO



Vallenge Consultoria, Projetos e Obras Ltda.

CNPJ: 06.334.788/0001-59
Praça Monsenhor Silva Barros, 285, Centro, Taubaté/SP
www.vallenge.com.br

EQUIPE

Equipe Técnica da AGEVAP

Coordenador Técnico

Flávio Antonio Simões

Gerente de Recursos Hídricos

Juliana Gonçalves Fernandes

Analista Administrativo

Nathália dos Santos Costa Vilela

Analista Administrativo

Tatiana Oliveira Ferraz

Analista Administrativo

Roberta Coelho Machado

Estagiárias

Mayara Souto do Nascimento

Priscila Rodrigues Emilio Caldana

Colaboração

Virgílio Furtado da Costa

Associação dos Municípios da Microrregião Vale Paraibuna – AMPAR/MG

Paulo Afonso Valverde Júnior

Companhia de Saneamento Municipal de Juiz de Fora – CESAMA/MG

Ricardo Stahlschmidt Pinto Silva

Companhia de Saneamento Municipal de Juiz de Fora – CESAMA/MG

Acompanhamento e Fiscalização

Aline Raquel de Alvarenga

Coordenadora de Gestão Interina

Luis Felipe Martins Tavares Cunha

Coordenador de Comunicação, Mobilização e Educação Ambiental

Capa e Projeto Gráfico

Maria Aparecida Ladeira da Cunha

Impressão

PrintPaper Editora Gráfica

Tiragem: 30 exemplares

Mensagem da Diretoria da AGEVAP

O saneamento básico, durante anos, não teve uma política específica ou um modelo definido, apesar de sua fundamental importância para a promoção da saúde e qualidade de vida da população. Diante disso, contratos de concessão ou convênios amplos eram firmados e que quem prestava o serviço acumulava funções de planejamento, execução de obras e definição de tarifas, e o poder concedente acabava tendo pouquíssima participação nas decisões sobre a forma de prestação de serviços na sua cidade.

Depois de muita discussão, propostas e projetos de lei, foi sancionada, em 5 de janeiro de 2007 a Lei Federal nº 11.445 que estabeleceu diretrizes nacionais e a política federal para o saneamento básico e criou o conceito de saneamento básico como um conjunto de serviços contemplando: infra-estruturas e instalações de abastecimento de água, esgotamento sanitário, limpeza urbana e manejo de resíduos sólidos e drenagem de águas pluviais urbanas.

Com a nova legislação, mudanças significativas foram feitas na prestação dos serviços de saneamento. As atividades de planejamento, regulação e prestação de serviços foram separadas e passaram a ser desempenhadas por atores diferentes. O planejamento ficou a cargo do município e a prestação de serviços coube a um ente público municipal, ou concessionária pública ou privada. A regulação e a fiscalização couberam à entidade independente com capacitação técnica e com autonomia administrativa, financeira e decisória.


No intuito de preparar os municípios integrantes da bacia hidrográfica do Rio Paraíba do Sul para o cumprimento ao disposto na Lei 11.445/07, o Comitê Integração da Bacia Hidrográfica do Rio Paraíba do Sul – CEIVAP, através de sua Deliberação nº 139/2010 destinou recursos oriundos da cobrança pelo uso dos recursos hídricos na bacia do Paraíba do Sul para elaboração de planos municipais de saneamento básico.

Em atendimento à demanda do CEIVAP, a Associação Pró-Gestão das Águas da Bacia Hidrográfica do Rio Paraíba do Sul – AGEVAP, como entidade delegatária das funções de Agência de Água e Secretaria Executiva desse Comitê, verificou as carências da Bacia e contratou empresa especializada para elaboração de 24 Planos Municipais de Saneamento.

Os trabalhos foram desenvolvidos com o esforço conjunto da AGEVAP e dos municípios, envolvendo de maneira articulada os responsáveis pela formulação das políticas públicas municipais e pela prestação dos serviços de saneamento básico do município.

A elaboração dos planos contou com a participação efetiva de representantes das: prefeituras, concessionárias de serviços e sociedade civil, através de reuniões nas quais os mesmos, tiveram a oportunidade de expor qual eram suas reais necessidades, a fim de que os documentos quando consolidados conjugassem a vontade de todos os envolvidos.

Ao entregar esses planos aos municípios, esperamos ter contribuído com ações efetivas visando alcançar as metas preconizadas pela Lei de Saneamento Básico.


Aline Raquel de Alvarenga
Coordenadora de Gestão
Interina AGEVAP


Flávio Antonio Simões
Coordenador Técnico e
Diretor-Executivo Interino AGEVAP


Giovana Cândido Chagas
Diretora Administrativo-Financeira
Interina AGEVAP

APRESENTAÇÃO

O presente Plano é objeto do contrato nº. 008/2011/AGEVAP, estabelecido entre a Associação Pró-Gestão das Águas da Bacia Hidrográfica do Rio Paraíba do Sul - AGEVAP e a empresa Vallenge Consultoria, Projetos e Obras Ltda.

De acordo com o Termo de Referência apresentado, os serviços foram divididos em etapas e produtos, conforme descrito a seguir:

- ETAPA1: Plano de trabalho (Produto 1).
- ETAPA2: Leitura técnica (Produto 2).
- ETAPA3: Leitura comunitária (Produto 3 e 4).
- ETAPA4: Visão de futuro (Produto 5).
- ETAPA5: Elaboração de diretrizes de gestão (Produto 6).
- ETAPA6: Consolidação da proposta (PMSB).

Os trabalhos estão sendo desenvolvidos mediante o esforço conjunto da AGEVAP e dos municípios, envolvendo de maneira articulada os responsáveis pela formulação das políticas públicas municipais e pela prestação dos serviços de saneamento básico do município.

Antes da apresentação e aprovação de cada produto, foram realizadas reuniões com agentes indicados pela AGEVAP, objetivando a exposição da metodologia executada e resultados obtidos, tanto nos levantamentos de campo, quanto na obtenção de dados provenientes de diversas fontes.

O Plano Municipal de Saneamento Básico relativo ao município de Santana do Deserto é estruturado da seguinte forma:

1. INTRODUÇÃO.
2. CARACTERIZAÇÃO DO MUNICÍPIO.
3. PLANO DIRETOR MUNICIPAL.
4. CONSTRUÇÃO DA VISÃO ESTRATÉGICA DO SETOR DE SANEAMENTO.
5. ESTUDO DE DEMANDAS.
6. PROPOSIÇÕES CONSOLIDADAS.
7. ESTUDO DE VIABILIDADE ECONÔMICA E FINANCEIRA.
8. INDICADORES DE PRESTAÇÃO DOS SERVIÇOS.
9. PLANOS DE CONTINGÊNCIA E EMERGÊNCIA.
10. ARRANJOS INSTITUCIONAIS PARA A PRESTAÇÃO DOS SERVIÇOS
11. FONTES POSSÍVEIS DE FINANCIAMENTO
12. CARACTERIZAÇÃO REGIONAL.

Os serviços foram conduzidos pela empresa Vallenge Consultoria, Projetos e Obras Ltda., sediada na cidade de Taubaté, SP, que atua no seguimento de elaboração de projetos e estudos de infraestrutura urbana; elaboração de planos e programas ambientais; na área de saneamento e gestão de recursos hídricos, com experiência na execução de diversos trabalhos na Bacia do Rio Paraíba do Sul.

SUMÁRIO

1. INTRODUÇÃO	17	6.3. RESÍDUOS SÓLIDOS	126
2. CARACTERIZAÇÃO DO MUNICÍPIO	19	6.4. DRENAGEM URBANA	131
2.1. MEIO SOCIOECONÔMICO	24	7. ESTUDO DE VIABILIDADE ECONÔMICA E FINANCEIRA	135
2.1.1. População e Índices de Crescimento	24	7.1. METODOLOGIA	138
2.1.2. Economia	25	7.2. INVESTIMENTOS NOS SERVIÇOS	138
2.1.3. Urbanização	26	7.2.1. Abastecimento de Água	139
2.1.4. Saneamento Básico	30	7.2.2. Esgotamento sanitário	140
2.2. MEIO FÍSICO	31	7.2.3. Drenagem Urbana	140
2.2.1. Clima	31	7.2.4. Limpeza Pública	141
2.2.2. Solo	31	7.3. RESULTADOS	142
2.2.3. Hidrogeologia	32	7.3.1. Custos Unitários de Investimentos	142
2.2.4. Águas Superficiais	40	7.3.2. Custos Unitários Totais	144
2.3. MEIO BIÓTICO	44	8. INDICADORES DE PRESTAÇÃO DOS SERVIÇOS	145
3. PLANO DIRETOR MUNICIPAL	47	8.1. METODOLOGIA	147
3.1. SITUAÇÃO DO MUNICÍPIO DE SANTANA DO DESERTO	49	8.2. SERVIÇOS	148
3.2. DEMAIS LEGISLAÇÕES APLICÁVEIS	52	8.2.1. Abastecimento de Água	148
4. CONSTRUÇÃO DA VISÃO ESTRATÉGICA DO SETOR DE SANEAMENTO	61	8.2.2. Esgotamento Sanitário	152
4.1. PRESTAÇÃO DE SERVIÇOS EM SANEAMENTO BÁSICO	63	8.2.3. Limpeza Pública	156
4.2. PARÂMETROS E CRITÉRIOS PARA A PROPOSIÇÃO DE ALTERNATIVAS	64	8.2.4. Drenagem Urbana	159
4.2.1. Abastecimento de Água	64	9. PLANOS DE CONTINGÊNCIA E EMERGÊNCIA	165
4.2.2. Esgotamento Sanitário	66	9.1. ABASTECIMENTO DE ÁGUA	167
4.2.3. Resíduos Sólidos	70	9.2. ESGOTAMENTO SANITÁRIO	171
4.2.4. Drenagem Urbana	74	9.3. RESÍDUOS SÓLIDOS	174
4.3. QUADRO DE REFERÊNCIA DA PRESTAÇÃO DE SERVIÇOS DESANEAMENTO BÁSICO	77	9.4. DRENAGEM URBANA	176
5. ESTUDO DE DEMANDAS	79	10. ARRANJOS INSTITUCIONAIS PARA A PRESTAÇÃO DOS SERVIÇOS	179
5.1. PROJEÇÃO POPULACIONAL	81	10.1. ADMINISTRAÇÃO DIRETA	182
5.1.1. Metodologia	81	10.2. ADMINISTRAÇÃO INDIRETA	182
5.1.2. Cálculo da Projeção Populacional	83	10.2.1. Entidades Paraestatais	182
5.2. ABASTECIMENTO DE ÁGUA	86	10.2.2. Prestação por Empresas Públicas ou Sociedades de Economia Mista Municipais	183
5.2.1. Diagnóstico	86	10.3. CONSÓRCIOS MUNICIPAIS	183
5.2.2. Demanda por Água Potável	95	10.4. PARTICIPAÇÃO PRIVADA	184
5.3. ESGOTAMENTO SANITÁRIO	98	10.4.1. Contratos de Terceirização/Contratos de Serviço	184
5.3.1. Diagnóstico	98	10.4.2. Contratos de Gestão	185
5.3.2. Demanda por Infraestrutura em Esgotos Sanitários	100	10.4.3. Contratos de Operação e Manutenção (O&M)	185
5.4. RESÍDUOS SÓLIDOS	102	10.4.4. Contratos de Locação de Ativos (Affermage ou Lease Build Operate – LBO)	185
5.4.1. Diagnóstico	104	10.4.5. Contratos de Concessão Parcial Tipo: Build, Operate And Transfer (BOT); Build, Transfer And Operate (BTO); Build, Own And Operate (BOO)	186
5.4.2. Demanda por Serviços de Limpeza Pública	106	10.4.6. Contratos de Concessão Plena	186
5.5. DRENAGEM URBANA	107	10.4.7. Contratos de Parceria Público-Privada – (PPP)	187
5.5.1. Diagnóstico	108	10.4.8. Empresas de Economia Mista	188
5.5.2. Demanda por Infraestrutura em Drenagem Urbana	110	10.4.9. Considerações Finais	190
6. PROPOSIÇÕES CONSOLIDADAS	115	10.5. ARRANJO INTERNO DO MUNICÍPIO	190
6.1. ABASTECIMENTO DE ÁGUA	117	11. FONTES POSSÍVEIS DE FINANCIAMENTO	191
6.2. ESGOTAMENTO SANITÁRIO	124		

11.1. FONTES PRÓPRIAS	194
11.1.1. Tarifas, Taxas, Preços Públicos, Transferências e Subsídios	194
11.2. FONTES DO GOVERNO FEDERAL	196
11.2.1. Recursos Federais	197
11.3. FONTES DO GOVERNO DO ESTADO DE MINAS GERAIS	204
11.3.1. Fundo de Recuperação, Proteção e Desenvolvimento Sustentável das Bacias Hidrográficas do estado de Minas Gerais - FHIDRO	204
11.3.2. Banco de Desenvolvimento de Minas Gerais – BDMG	205
11.3.3. Recursos Próprios do Município	206
11.3.4. Recursos Oriundos da Operação	206
11.4. OUTRAS FONTES	206
11.4.1. Financiamentos Internacionais	206
11.4.2. Participação do Capital Privado	207
11.4.3. Proprietário de Imóvel Urbano - Contribuição de Melhoria e Plano Comunitário de Melhoria	209
11.4.4. Expansão Urbana	209
11.5. RECURSOS ORIUNDOS DA COBRANÇA PELO USO DA ÁGUA - CEIVAP	209
12. VISÃO REGIONAL	211
12.1. CARACTERIZAÇÃO REGIONAL	213
12.1.1. Meio Socioeconômico	216
12.1.2. Meio físico	217
12.1.3. Meio Biótico	221
12.2. VISÃO REGIONAL DOS SERVIÇOS DE SANEAMENTO	222
REFERÊNCIAS BIBLIOGRÁFICAS	223
GLOSSÁRIO	227
APÊNDICES	235

LISTA DE FIGURAS

Figura 1 – Localização em relação aos municípios limítrofes	23
Figura 2 – Acessos ao município	24
Figura 3 – Valor adicionado por setor (%)	25
Figura 4 – Localização do centro e povoados de Santana do Deserto	27
Figura 5 – Mapa urbano do Bairro das Flores	27
Figura 6 – Mapa urbano do Povoado de Serraria	28
Figura 7 – Mapa urbano do Povoado de Ericeira	29
Figura 8 – Mapa urbano do Povoado de Sossego	30
Figura 9 – Mapa geológico do município de Santana do Deserto	32
Figura 10 – Domínios Hidrogeológicos do Brasil - Todos os domínios; Domínio 4 (Metassedimentos/ Metavulcânicas); e Domínio 6 (Cristalino)	33
Figura 11 – Mapa de domínios hidrogeológicos do município de Santana do Deserto	35
Figura 12 – Data de instalação dos poços do município de Santana do Deserto, em comparação com os dados regionais	37
Figura 13 – Profundidade individual, mínima, máxima e média dos poços do município de Santana do Deserto, em comparação com o valor médio regional	37
Figura 14 – Profundidade do nível estático (NE) individual, mínima, máxima e média dos poços do município de Santana do Deserto, em comparação com o valor médio regional	37
Figura 15 – Profundidade do nível dinâmico (ND) individual, mínima, máxima e média dos poços do município de Santana do Deserto, em comparação com o valor médio regional	38
Figura 16 – Vazão individual, mínima, máxima e média dos poços do município de Santana do Deserto, em comparação com o valor médio regional	38
Figura 17 – Rebaixamento individual, mínimo, máximo e médio dos poços do município de Santana do Deserto, em comparação com o valor médio regional	39
Figura 18 – Vazão específica (Q/s) individual, mínima, máxima e média dos poços do município de Santana do Deserto, em comparação com o valor médio regional	39
Figura 19 – Principais cursos d’água do município de Santana do Deserto	42
Figura 20 – Cidades do Estado de Minas onde já ocorreu a presença de cianobactérias tóxicas até agosto de 1999	43
Figura 21 – Vegetação remanescente de Mata Atlântica	45
Figura 22 – Sentido do crescimento urbano esperado para Santana do Deserto	52
Figura 23 – Hierarquia do gerenciamento de resíduos	71
Figura 24 – Evolução da população no município de Santana do Deserto	83
Figura 25 – Evolução da população projetada	86
Figura 26 – Pena d’água instalada em domicílios de Santana do Deserto 1	87
Figura 27 – Pena d’água instalada em domicílios de Santana do Deserto 2	87
Figura 28 – Nascente Santana vista 1	88
Figura 29 – Nascente Santana vista 2	88
Figura 30 – Poço tubular profundo Fazenda Santana vista 1	88
Figura 31 – Poço tubular profundo Fazenda Santana vista 2	88
Figura 32 – Sistema de decantação e reservação vista 1	89
Figura 33 – Sistema de decantação e reservação vista 2	89
Figura 34 – Poço Câmara Municipal vista 1	89

Figura 35 – Poço Câmara Municipal vista 2	89
Figura 36 – Reservatório 240 m ³ vista 1	90
Figura 37 – Reservatório 240 m ³ vista 2	90
Figura 38 – Poço Parque de Exposições vista 1	90
Figura 39 – Poço Parque de Exposições vista 2	90
Figura 40 – Poço situado no antigo leito via férrea vista 1	90
Figura 41 – Poço situado no antigo leito via férrea vista 2	90
Figura 42 – Reservatório 10 m ³ vista 1	91
Figura 43 – Reservatório 10 m ³ vista 2	91
Figura 44 – Poço tubular inoperante vista 1	91
Figura 45 – Poço tubular inoperante vista 2	91
Figura 46 – Poço tubular profundo situado às margens da estrada Serraria-Souza Aguiar vista 1	92
Figura 47 – Poço tubular profundo situado às margens da estrada Serraria-Souza Aguiar vista 2	92
Figura 48 – Reservatório 240 m ³ vista 1	92
Figura 49 – Reservatório 240 m ³ vista 2	92
Figura 50 – Poço campo de futebol Ericeira vista 1	93
Figura 51 – Poço campo de futebol Ericeira vista 2	93
Figura 52 – Reservatório 110 m ³ Ericeira vista 1	93
Figura 53 – Reservatório 110 m ³ Ericeira vista 2	93
Figura 54 – Poço Rua Milton Monteiro da Silva vista 1	94
Figura 55 – Poço Rua Milton Monteiro da Silva vista 2	94
Figura 56 – Manancial superficial Fazenda Santa Sofia	94
Figura 57 – Reservatório do poço	94
Figura 58 – Poço Rua Domiciliano Silva vista 1	95
Figura 59 – Poço Rua Domiciliano Silva vista 2	95
Figura 60 – Nascente Sossego vista 1	95
Figura 61 – Nascente Sossego vista 2	95
Figura 62 – Reservatório 30 m ³ Sossego vista 1	96
Figura 63 – Reservatório 30 m ³ Sossego vista 2	96
Figura 64 – Reservatório 12 m ³ Sossego vista 1	97
Figura 65 – Reservatório 12 m ³ Sossego vista 2	97
Figura 66 – Lançamento de esgoto Centro vista 1	99
Figura 67 – Lançamento de esgoto Centro vista 2	99
Figura 68 – Lançamento de esgoto Sossego vista 1	100
Figura 69 – Lançamento de esgoto Sossego vista 2	100
Figura 70 – Caminhão basculante Centro vista 1	103
Figura 71 – Caminhão basculante Centro vista 2	103
Figura 72 – Caminhão basculante Flore, Migliano e Serraria vista 1	103
Figura 73 – Caminhão basculante Flore, Migliano e Serraria vista 2	103
Figura 74 – Caminhão basculante Flore, Migliano e Serraria vista 3	103
Figura 75 – Caminhão basculante Flore, Migliano e Serraria vista 4	103
Figura 76 – Trator caçamba Centro vista 1	105
Figura 77 – Trator caçamba Centro vista 2	105
Figura 78 – Boca-de-lobo Centro vista 1	109
Figura 79 – Boca-de-lobo Centro vista 2	109
Figura 80 – Boca-de-lobo Flores, Migliano e Serraria vista 1	109

Figura 81 – Boca-de-lobo Flores, Migliano e Serraria vista 2	109
Figura 82 – Articulação das sub-bacias com incidência na região central de Santana do Deserto	112
Figura 83 – Custo de operação do Aterro	127
Figura 84 – Evolução do processo de contemplação	148
Figura 85- Comitês de Bacias do Rio Paraíba do Sul	214
Figura 86- Unidade de Planejamento e Gestão de Recursos Hídricos - PS1	215
Figura 87- Distribuição setorial e estadual do PIB na Bacia do Rio Paraíba do Sul	217
Figura 88- Isoietas pluviométricas anuais	218
Figura 89 - Domínios e Unidades Geológicas presentes na bacia PS1	219
Figura 90 - Domínios Hidrogeológicos presentes na bacia PS1	220
Figura 91- Vegetação na porção mineira da Bacia do Rio Paraíba do Sul ano 2007	221

LISTA DE QUADROS

Quadro 1 – Evolução populacional	24
Quadro 2 – Valores adicionados por setor (R\$)	25
Quadro 3 – Dados de identificação, localização, construtivos, hidrogeológicos, de operação e análises químicas de poços situados no município de Santana do Deserto	36
Quadro 4 – Vazões para os principais cursos d'água da área urbana do município	42
Quadro 5 – Classes fito-fisionômicas do município	44
Quadro 6 – Características típicas de sólidos no esgoto bruto	70
Quadro 7 – Responsabilidade pelo gerenciamento dos resíduos sólidos urbanos	73
Quadro 8 – Coeficiente de escoamento superficial em função do uso e ocupação do solo	76
Quadro 9 – População total, urbana e rural do município de Santana do Deserto	83
Quadro 10 – Taxas de crescimento aritmético e geométrico	84
Quadro 11 – Projeção populacional do município de Santana do Deserto	85
Quadro 12 – Projeção da demanda de água para o horizonte de planejamento – 2012 a 2042	97
Quadro 13 – Variáveis consideradas para a estimativa da demanda por esgotamento sanitário	101
Quadro 14 – Projeção da demanda por esgoto para o horizonte de planejamento – 2012 a 2042	102
Quadro 15 – Projeção da demanda por resíduos sólidos para o horizonte de planejamento – 2012 a 2042	107
Quadro 16 – Informações gerais das sub-bacias do município de Santana do Deserto	111
Quadro 17 – Características da bacia A	113
Quadro 18 – Características da sub-bacia B	114
Quadro 19 – Proposições e prazos quanto à produção de água na sede (Bairro Centro) de Santana do Deserto	118
Quadro 20 – Proposições e prazos quanto à produção de água no Bairro das Flores, Migliano e Povoado de Serraria	118
Quadro 21 – Proposições e prazos quanto à produção de água no Povoado de Ericeira e Sossego	119
Quadro 22 – Proposições e prazos quanto à produção de água no Povoado de Silveira Lobo	119
Quadro 23 – Proposições e prazos quanto à distribuição de água na sede (Bairro Centro) de Santana do Deserto	119
Quadro 24 – Proposições e prazos quanto à distribuição de água no Bairro das Flores, Migliano e Povoado de Serraria	120
Quadro 25 – Proposições e prazos quanto à distribuição de água no Povoado de Ericeira e Sossego	120
Quadro 26 – Proposições e prazos quanto à distribuição de água no Povoado de Silveira Lobo	120

Quadro 27 – Rede de água implantada e a implantar ao longo do horizonte de planejamento	122
Quadro 28 – Estimativa preliminar dos custos de implantação	123
Quadro 29 – Proposições e prazos quanto à coleta, afastamento e tratamento de esgotos sanitários em Santana do Deserto	124
Quadro 30 – Rede de esgoto implantada e a implantar ao longo do horizonte de planejamento	125
Quadro 31 – Estimativa preliminar dos custos de implantação	125
Quadro 32 – Resíduos sólidos em Santana do Deserto	126
Quadro 33 – Custo médio de aterro de pequeno porte no Brasil	127
Quadro 34 – Proposições e prazos quanto ao manejo dos resíduos sólidos urbanos em Santana do Deserto	130
Quadro 35 – Demanda de investimentos no município de Santana do Deserto	131
Quadro 36 – Proposições e prazos quanto à drenagem urbana em Santana do Deserto	131
Quadro 37 – Sistema de drenagem implantada e a implantar ao longo do horizonte de planejamento ..	132
Quadro 38 – Estimativa preliminar dos custos de implantação	133
Quadro 39 – Investimentos ao longo do PMSB – abastecimento de água	139
Quadro 40 – Investimentos ao longo do PMSB – esgotamento sanitário	140
Quadro 41 – Investimentos ao longo do PMSB – drenagem urbana	140
Quadro 42 – Investimentos para limpeza urbana – hipótese I	141
Quadro 43 – Investimentos para limpeza urbana – hipótese II	141
Quadro 44 – Resultado do Valor Presente Líquido para o sistema de abastecimento de água	142
Quadro 45 – Resultado do Valor Presente Líquido para o sistema de esgotamento de sanitário	142
Quadro 46 – Resultado do Valor Presente Líquido para o sistema de drenagem urbana	142
Quadro 47 – Resultado do Valor Presente Líquido para o sistema de limpeza urbana - Hipótese I aterro sanitário próprio	142
Quadro 48 – Resultado do Valor Presente Líquido para o sistema de limpeza urbana - Hipótese II aterro sanitário compartilhado	143
Quadro 49 – Resultado do Valor Presente Líquido por componente para o horizonte de 30 anos - Hipótese I aterro sanitário próprio	143
Quadro 50 – Parâmetros comparativos e custo dos sistemas em função da renda bruta do município ao longo do horizonte de 30 anos - Hipótese I aterro sanitário próprio	143
Quadro 51 – Resultado do Valor Presente Líquido por componente para o horizonte de 30 anos - Hipótese II aterro sanitário compartilhado	144
Quadro 52 – Parâmetros comparativos e custo dos sistemas em função da renda bruta do município ao longo do horizonte de 30 anos - Hipótese II aterro sanitário compartilhado	144
Quadro 53 – Cálculo dos indicadores de prestação do serviço de drenagem	162
Quadro 54 - Riscos potenciais – abastecimento de água potável	168
Quadro 55 - Ações de controle operacional e manutenção – abastecimento de água potável	170
Quadro 56 - Riscos potenciais – esgotamento sanitário	171
Quadro 57 - Ações de controle operacional e manutenção – esgotamento sanitário	173
Quadro 58 - Riscos potenciais – limpeza urbana e manejo de resíduos sólidos	174
Quadro 59 - Ações de controle operacional e manutenção – resíduos sólidos	175
Quadro 60 - Riscos potenciais – drenagem e manejo de águas pluviais urbanas	176
Quadro 61- Ações de controle operacional e manutenção – drenagem urbana	177
Quadro 62 – Aspectos dos contratos de PPP	189
Quadro 63 – Fontes de Financiamento	194
Quadro 64 – Contrapartida - Orçamento Geral da União	201

Quadro 65 – Condições Financeiras - BNDES	202
Quadro 66 – Evolução da população urbana na bacia	216
Quadro 67 – Distribuição setorial e estadual do PIB na Bacia do Rio Paraíba do Sul	216
Quadro 68 – Vazões específicas com permanência de 95% no tempo e vazões médias de longo período para o rio Paraíba	220
Quadro 69 – Evolução da flora nativa por bacia hidrográfica em Minas	222
Quadro 70 – Definições de termos na área de saneamento e afins	227

LISTA DE SIGLAS

ABNT: Associação Brasileira de Normas Técnicas.
ACISPES: Agência de Cooperação Intermunicipal em Saúde Pé da Serra.
AGEVAP: Associação Pró Gestão das Águas da Bacia Hidrográfica do Rio Paraíba do Sul.
AMPAR: Associação dos Municípios da Microrregião do Vale do Paraíba.
ANA: Agência Nacional das Águas.
ANVISA: Agência Nacional de Vigilância Sanitária.
APAPE: Associação de Pais e Amigos de Pessoas Especiais.
ARSAE-MG: Agência Reguladora de Serviços de Abastecimento de Água e de Esgoto Sanitário do Estado de Minas Gerais.
BNH: Banco Nacional de Habitação.
CEIVAP: Comitê de Integração da Bacia Hidrográfica do Rio Paraíba do Sul.
COMIG: Companhia Mineradora de Minas Gerais.
EEAB: Estação Elevatória de Água Bruta.
EEAT: Estação Elevatória de Água Tratada.
EEE: Estação Elevatória de Esgoto.
ETA: Estação de Tratamento de Água.
ETE: Estação de Tratamento de Esgoto.
FEAM: Fundação Estadual do Meio Ambiente.
FGTS: Fundo de Garantia do Tempo de Serviço.
IBGE: Instituto Brasileiro de Geografia e Estatística.
ICMS: Imposto sobre Circulação de Mercadorias e Serviços.
IDH: Índice de Desenvolvimento Humano.
INCRA: Instituto Nacional de Colonização e Reforma Agrária.
IPT/CEMPRE: Instituto de Pesquisas Tecnológicas e Compromisso Empresarial para Reciclagem.
IPTU: Imposto Predial e Territorial Urbano.
ONU: Organização das Nações Unidas.
PIB: Produto Interno Bruto.
PLANASA: Plano Nacional de Saneamento.
PNUD: Programa das Nações Unidas para o Desenvolvimento.
PMSB: Plano Municipal de Saneamento Básico.
PVC: Policloreto de Vinila.
RCC: Resíduos da Construção Civil.
RSSS: Resíduos Sólidos de Serviços de Saúde.
RSU: Resíduos Sólidos Urbanos.
SEIS: Sistema Estadual de Informações sobre Saneamento.
UTC: Usina de Triagem e Compostagem.
PVC: Policloreto de Vinila.
RCC: Resíduos da Construção Civil.
RSSS: Resíduos Sólidos de Serviços de Saúde.
RSU: Resíduos Sólidos Urbanos.
SEIS: Sistema Estadual de Informações sobre Saneamento.
UTC: Usina de Triagem e Compostagem.

PARTE 1

Introdução

Plano Municipal de Saneamento Básico
Histórico

1. INTRODUÇÃO

No final da década de 1960, as demandas urbanas por serviços públicos de abastecimento de água e esgotamento sanitário atingiram uma magnitude que o Governo Federal decidiu implantar o PLANASA – Plano Nacional de Saneamento, destinado a fomentar esses serviços com recursos provenientes do BNH – Banco Nacional de Habitação, administrador do FGTS – Fundo de Garantia do Tempo de Serviço.

A maior parte dos municípios, titulares da obrigação constitucional pela prestação dos serviços de água e esgotos foi compelida a se alinhar com o PLANASA numa tentativa de solução dos problemas sanitários prementes, afetos aos aspectos de riscos à saúde pública. Os estados, então, criaram as companhias estaduais de saneamento e contratos de concessão foram assinados com os municípios que assim optaram. Muitos municípios mantiveram os seus serviços próprios prestados através de companhias municipais, autarquias, administração direta e departamentos, mas ficaram com poucas possibilidades de investimentos com outras fontes que não fossem as próprias.

Com o advento da Constituição da República Federativa do Brasil, 1988, fica estabelecido à União instituir diretrizes para o desenvolvimento urbano, inclusive habitação, saneamento básico e transportes urbanos (art. 21, inciso XX).

As diretrizes estabelecidas anteriormente eram pouco efetivas, tornando esse modelo saturado ao longo do tempo, favorecendo, desse modo, a busca de outra ordem disciplinadora da matéria. Nesse sentido, foi promulgada em 5 de janeiro de 2007 a Lei Federal n.º 11.445, que estabelece as novas diretrizes nacionais para o saneamento básico. Por esse motivo, a lei é conhecida como o novo marco regulatório do setor.

Nos termos da Lei Federal n.º 11.445/2007 é designado titularidade dos serviços públicos de saneamento básico aos municípios, incumbindo esses a desenvolver e formular a política de saneamento, elaborar seu respectivo Plano Municipal de Saneamento Básico, definir o ente responsável pela regulação e fiscalização, adotar parâmetros de controle dos serviços executados pelo operador, fixar direitos e deveres dos usuários, estabelecer mecanismos de controle social, promover a universalização ao acesso dos serviços de saneamento básico, definir metas, entre outras ações.

O Plano Municipal de Saneamento Básico - PMSB é instrumento exigido no Capítulo II da Lei n.º 11.445/07. Define o exercício de titularidade pelo município, conforme art. 8º, ao estabelecer que os titulares dos serviços públicos de saneamento básico podem delegar: a organização, a regulação, a fiscalização e a prestação desses serviços, nos termos do art. 241 da Constituição Federal, bem como, do art. 9º da Lei n.º 11.107/2005 (Lei dos Consórcios Públicos).

O Decreto n.º 7.217, de 21 de junho de 2010, fixou as normas para execução das diretrizes do saneamento básico e regulamentou a aplicação da Lei n.º 11.445/2007. Em suma o citado Decreto estabelece que o titular dos serviços formula a respectiva política pública de saneamento básico, devendo para tanto elaborar os Planos Municipais de Saneamento, destacando que o planejamento é de competência do titular.

Em vista das dificuldades dos municípios em tomar para si a elaboração do seu PMSB, programas governamentais e mesmo agências de bacia têm assumido a incumbência de desenvolvê-los mediante parcerias, convênios, etc. É o presente caso, onde a AGEVAP está os elaborando, porém sempre com a participação do município, o maior interessado.

Nesse contexto, o presente Plano trata das propostas de programas, projetos e obras com metas em curto, médio e longo prazo, todas ações necessárias ao atendimento das diretrizes e metas voltadas

à universalização da prestação dos serviços. Além disso, propõe indicadores e planos de contingência e emergência, bem como identifica possíveis fontes de financiamento para o Setor de Saneamento no Município de Santana do Deserto, localizado na Zona da Mata no Estado de Minas Gerais. Essas atividades são concernentes ao conjunto que compõe o Plano Municipal de Saneamento Básico de acordo com o que propõe a Lei n.º 11.445, de 5 de janeiro de 2007.

A construção da visão de futuro foi apoiada em levantamentos de campo e oficinas de participação social. Nos levantamentos de campo foram obtidos dados in loco, verificando a sua conformidade com a legislação em vigor. Outras informações secundárias foram coletadas junto a órgãos de governo, sejam Federais, Estaduais e Municipais. Eventualmente pesquisas elaboradas por organizações não governamentais e privadas foram consultadas, considerando e utilizando estudos precedentes sobre os temas de interesse para os serviços de saneamento em questão.

A ação no total, portanto, caracterizou-se pela coleta de dados, análises e estudos existentes em documentações, planos, bases cartográficas e bancos de dados disponíveis em fontes oficiais e locais, utilizando-se como método fichas de leitura. Todos esses dados permitiram efetuar o diagnóstico da situação atual da prestação dos serviços de saneamento básico, verificando os déficits atuais de cobertura. O diagnóstico foi levado à população, possibilitando a revisão e a consolidação das informações coletadas em campo.

Realizou-se em seguida o estudo de demandas, a partir do qual e conhecendo as características municipais, foram estabelecidas proposições e estimados os seus custos para alcançar a universalização de cada um dos componentes do saneamento no município de Santana do Deserto.

A população teve a oportunidade de se manifestar quanto às proposições para universalização dos serviços de saneamento, assim efetuando concretamente o Controle Social previsto na Lei nº 11.445/07.

Dessa forma, as proposições apresentadas no presente Plano tiveram como base a consolidação das informações do diagnóstico e das oficinas, o que tornou mais seguras as decisões, sempre tendo como foco a universalização da prestação de serviços de saneamento básico, nos quatro componentes. O Estudo de Viabilidade Econômica e Financeira – EVEF foi feito a partir dessa consolidação de proposições já apresentadas aos munícipes nas oficinas de mobilização social.

O presente Plano Municipal de Saneamento Básico, conforme o Termo de Referência do trabalho, inicialmente retoma a caracterização do município e a lista de proposições, para em seguida apresentar o EVEF que mostra como se daria a sustentabilidade econômica e financeira da prestação dos serviços. Outros pontos também tratados são:

- INDICADORES DE PRESTAÇÃO DOS SERVIÇOS.
- PLANOS DE CONTINGÊNCIA E EMERGÊNCIA.
- FONTES POSSÍVEIS DE FINANCIAMENTO.

PARTE 2

Caracterização do município

Meio Socioeconômico
Meio Físico
Meio Biótico

2. CARACTERIZAÇÃO DO MUNICÍPIO

O Município de Santana do Deserto possui extensão territorial de 182,207 km² e se insere na Região da Zona da Mata Mineira, no sudeste do Estado de Minas Gerais. Localiza-se nas coordenadas: Latitude Sul - 21°56'37"S e Longitude Oeste - 43°09'59" W. Sua altitude em relação ao nível do mar é de 370 metros no ponto central da cidade, sendo que seu ponto mais baixo localiza-se na foz do Rio Cágado com 345 metros e o ponto máximo ocorre na Serra da Piedade com 954 metros. O fuso horário é UTC-3.

Os municípios limítrofes são: Pequeri, Mar de Espanha, Chiador, Comendador-RJ, Simão Pereira, Matias Barbosa e Juiz de Fora (Figura 1).

Figura 1 – Localização em relação aos municípios limítrofes.



Fonte: FEAM, 2010

Santana do Deserto possui acesso principal pela rodovia federal BR-040, BR-267 e pela rodovia estadual MG-126 (Figura 2). Em relação à distância entre os grandes centros, tomando-se por referência a BR-040, encontra-se a 307 km de Belo Horizonte, 150 km do Rio de Janeiro, 482 km de São Paulo, 1.031 km de Brasília e 456 km de Vitória.

Figura 2 - Acesso ao município



Fonte: DER-MG, 2009.

2.1. MEIO SOCIOECONÔMICO

A partir das características regionais, aqui se apresentam as tipicidades locais.

2.1.1. População e Índices de Crescimento

De acordo com dados do Censo de 2010, a população total de Santana do Deserto é de 3.860 habitantes, sendo 1.404 habitantes residentes na área urbana e 2.456 habitantes na área rural. O Quadro 1 apresenta a evolução populacional do município, tomando-se como base os censos do IBGE entre os anos de 1970 e 2010.

Quadro 1 – Evolução populacional.

Ano	População Total (habitantes)	População Urbana (habitantes)	População Rural (habitantes)
1970	3.586	434	3.152
1980	3.260	678	2.582
1991	3.417	917	2.500
2000	3.774	1.225	2.549
2010	3.860	1.404	2.456

Fonte: IBGE, 2010.

Desde o primeiro Censo, realizado em 1970, o município de Santana do Deserto apresenta população predominantemente rural. Entretanto, no decorrer dos anos a população urbana apresentou significativa evolução, como demonstrado no Quadro 1. Em análise a evolução numérica da população percebe-se que a população rural encontra-se estabilizada demonstrando que este setor da economia manteve-se estável ao longo dos anos e permite renda e qualidade de vida satisfatória.

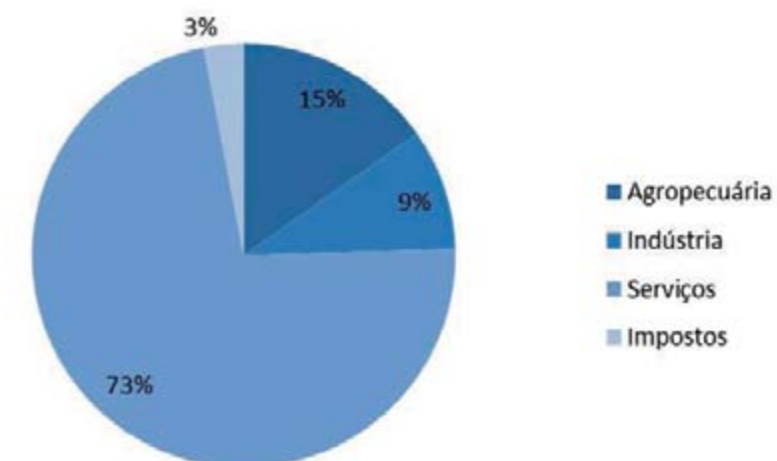
2.1.2. Economia

A maior parte da arrecadação do município é proveniente de transferências intergovernamentais, seja pelo Fundo de Participação de Municípios - FPM, vindo do Governo Federal, seja por transferências feitas pelo Governo do Estado. Na arrecadação municipal também merece destaque o Imposto Sobre Circulação de Mercadorias e Prestação de Serviços - ICMS, representando quase dois terços da arrecadação de impostos municipais. A área rural do município se caracteriza pela presença de pequenas propriedades, sendo a maior parte dedicada à criação de gado leiteiro, embora a criação de cavalos de raça se mostre uma potencialidade do município. Deve-se destacar a atuação da Empresa de Assistência Técnica e Extensão Rural de Minas Gerais – EMATER, no incentivo à produção agropecuária alternativa, através de cursos de capacitação e introdução de novas tecnologias e técnicas. (Plano Diretor Participativo de Santana do Deserto, 2006 - 2016).

A economia do município está baseada nos três setores de atividades: agropecuária (setor primário), indústria (setor secundário) e serviços (setor terciário), conforme dados constantes no site do IBGE.

De acordo com dados publicados pelo IBGE (2009) o município tem 15% de seu valor adicionado proveniente da agropecuária; 9% proveniente da indústria, 73% proveniente de serviços e 3% proveniente de impostos (Figura 3). Os valores adicionados em reais para cada setor encontram-se apresentados no Quadro 2.

Figura 3 - Valor adicionado por setor (%).



Fonte: IBGE, 2009.

Quadro 2 – Valores adicionados por setor (R\$).

Valor adicionado em R\$				
VA - Agropecuária	VA - Indústria	VA - Serviços	VA - Impostos	VA - Total
3.192.000,00	1.941.000,00	15.185.000,00	637.000,00	20.956.000,00

Nota: VA – Valores adicionados.
Fonte: IBGE, 2009.

Atualmente o município conta com 71 empresas, além do setor terciário, empregando 604 pessoas, com rendimento médio igual a 1,6 salários mínimos. O orçamento do município de Santana do Deserto, segundo dados publicados pelo Ministério da Fazenda referentes ao ano de 2010, é de R\$ 7.704.656,54.

O Programa das Nações Unidas para o Desenvolvimento - PNUD, órgão da ONU que tem por mandato promover o desenvolvimento, definiu que regiões com IDH (Índice de Desenvolvimento Humano) de 0,500 a 0,799 são consideradas de desenvolvimentos humano médio. O IDH do município de Santana do Deserto no ano de 2000 foi de 0,744, ou seja, de desenvolvimento humano médio.

O IDH de Santana do Deserto é inferior ao IDH do estado de Minas Gerais, que possui um IDH médio de 0,766.

2.1.3. Urbanização

Por volta da metade do século passado, já as terras que hoje constituem o Município de Santana do Deserto, eram ocupadas por fazendeiros, que, oriundos de terras vizinhas, dedicavam a cultura de café e a criação de gado bovino. Quando em 1853, era erguida a capela que tinha por protetora a Santa que deu o nome ao então “Distrito de Paz de Santana do Deserto”, ao lado do seu fundador, o capitão Cândido Ferreira da Fonseca, já outros fazendeiros e agricultores ocupavam a região. Duas importantes Fazendas situavam na região: A Fazenda de Santana e a Fazenda do Deserto. Formado o Distrito, a princípio, com terras das duas Fazendas, dando origem ao topônimo de Santana do Deserto.

A ocupação do território, hoje compreendido nos limites do Município, tem seus fatores determinantes intimamente ligados à história dos Municípios vizinhos, pois destes saíram os primeiros ocupantes e moradores da região. A necessidade de novas terras para o cultivo de café e para o pastoreio do gado levaram para a região muitos agricultores e criadores, que antes de meros aventureiros, eram prósperos ruralistas de outras terras. Entre outros, destacam-se o Barão de Juiz de Fora, José Machado da Costa e Leandro José Fraga (IBGE - 2010).

No dia 29 de maio do ano de 2009 foi instituído o Plano Diretor Participativo do município de Santana do Deserto por meio da aprovação da Lei Municipal nº 877/2009. O Plano Diretor Participativo é o principal instrumento para a gestão administrativa continuada, tendo em vista as políticas de desenvolvimento urbano e rural da cidade. Nele estão definidas as diretrizes urbanísticas, sob os múltiplos aspectos socioeconômico, físico, ambiental e de organização da administração pública.

A mancha urbana do município ocupa uma extensão de aproximadamente 1,5 km no sentido NO->NE, por uma largura de 0,2 km, com sua ocupação confundindo-se com a vertente hídrica, ocorrendo-se apenas nas partes mais baixas e planas e no início das encostas.

O município de Santana do Deserto é formado por aglomerados urbanos, que compõem o município, e caracterizam-se por serem afastados da região central, são eles: Bairro das Flores e Migliano e Povoados de Ericeira, Serraria, Sossego e Silveira Lobo (Figura 4). O mapa urbano do centro de Santana do Deserto encontra-se no APÊNDICE VII.

Localizado no sentido sudoeste em relação à sede municipal, numa distância de aproximadamente 9,5 km, situam-se os Bairro das Flores (Figura 5), Bairro Migliano e Povoados de Serraria (Figura 6). A aproximadamente 5,7 km da sede municipal, no sentido sudeste, localiza-se o Povoados de Ericeira (Figura 7). O Povoados de Silveira Lobo situa-se no sentido nordeste em relação à sede municipal, numa distância aproximada de 3,5 km, enquanto o Povoados de Sossego (Figura 8) situa-se ao norte, numa distância aproximada de 5,5 km. Tais povoados, embora recebendo alguns serviços urbanos regulares, não são oficialmente reconhecidos pelo município como distritos ou áreas urbanas.

Figura 4 – Localização do centro e povoados de Santana do Deserto

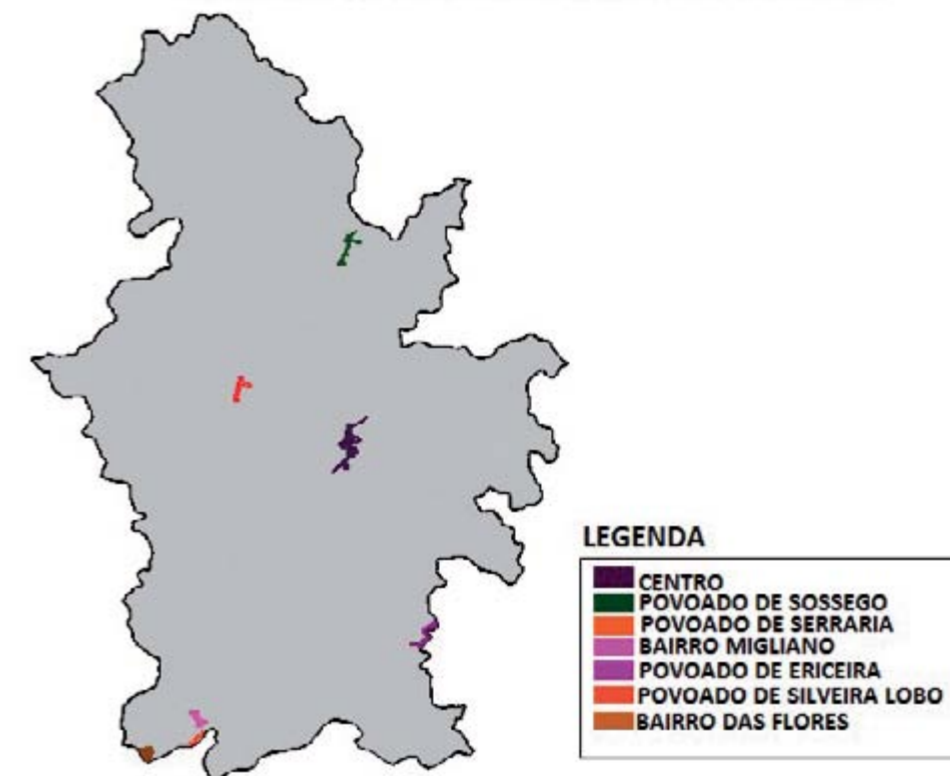
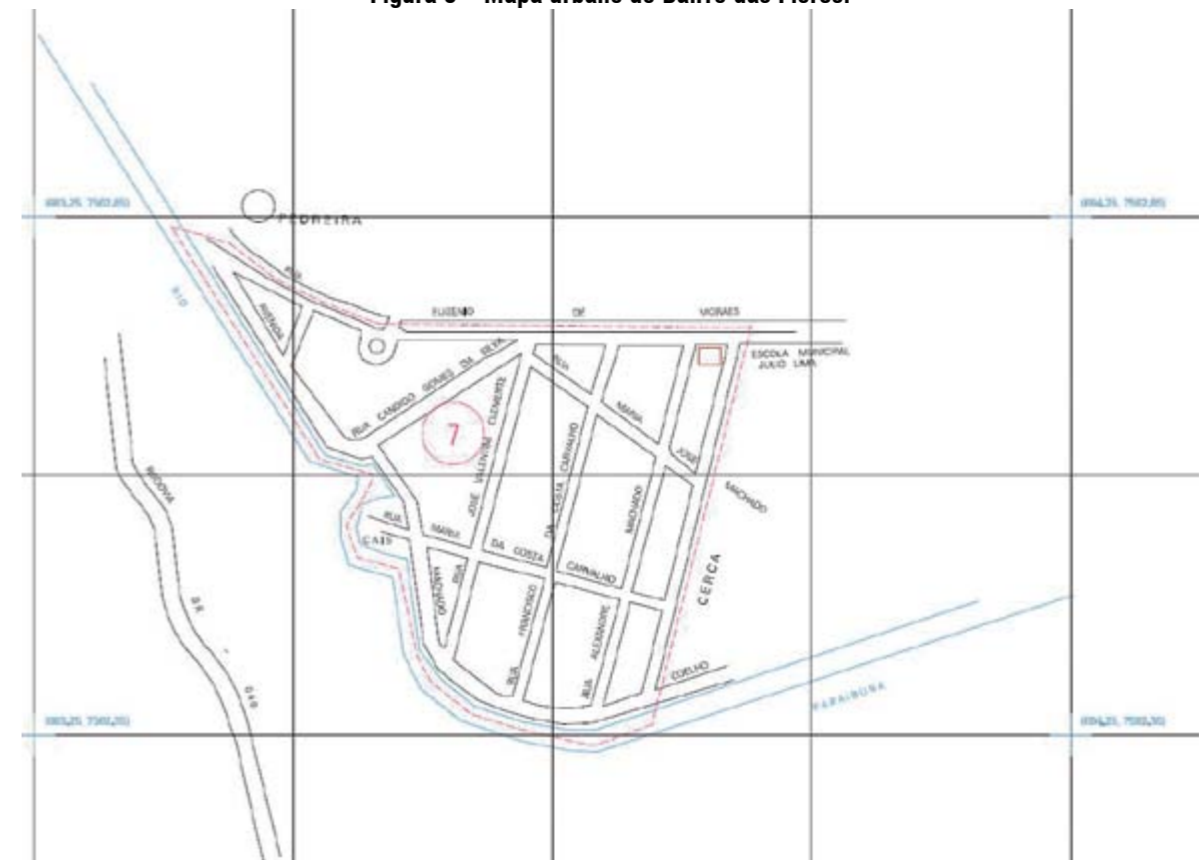


Figura 5 – Mapa urbano do Bairro das Flores.



- NP3ay3Ssb – granitoide para-aluminoso tipo S - Granito Serra das Abóboras;
- NPps – Complexo Paraíba do Sul (paragneisse, kinzigito, metagrauvaca, xisto, quartzito, cálcio-silicática, mármore, anfibolito);
- PP2jfe – Complexo Juiz de Fora, unidade enderbítica;
- PP2q – Complexo Quirino (granito, quartzo diorito, granodiorito).

Também estão presentes estruturas do tipo falha ou zona de cisalhamento compressional, e falha ou zona de cisalhamento transcorrente dextral.

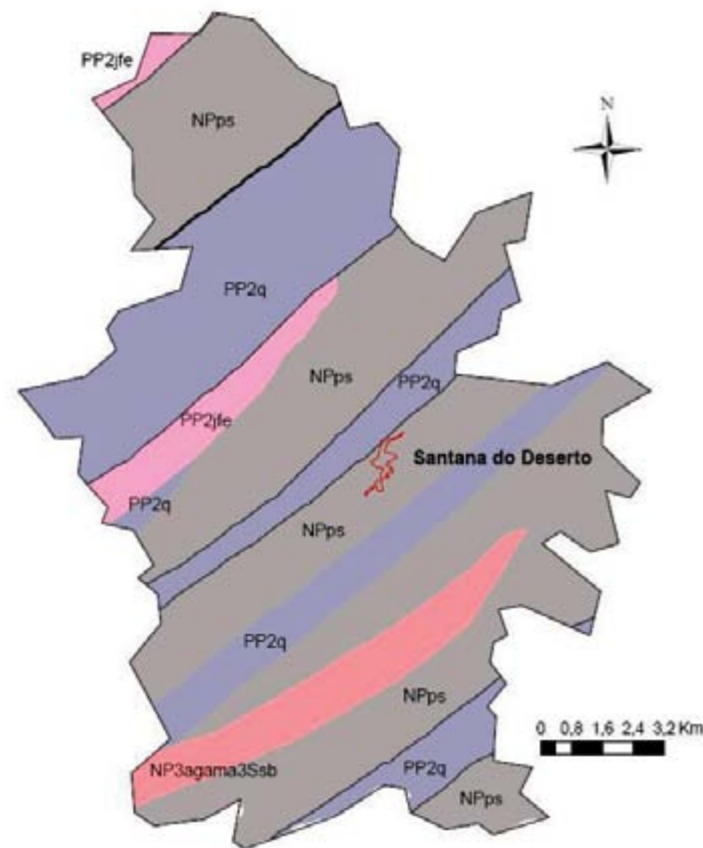
Na Figura 9, é apresentado o mapa geológico do município de Santana do Deserto, com base em CPRM (2005).

2.2.3. Hidrogeologia

As principais unidades hidrogeológicas brasileiras são descritas por CPRMAs principais unidades hidrogeológicas brasileiras são descritas por CPRM, 2008, que aglutina unidades geológicas diversas em domínios hidrogeológicos principais.

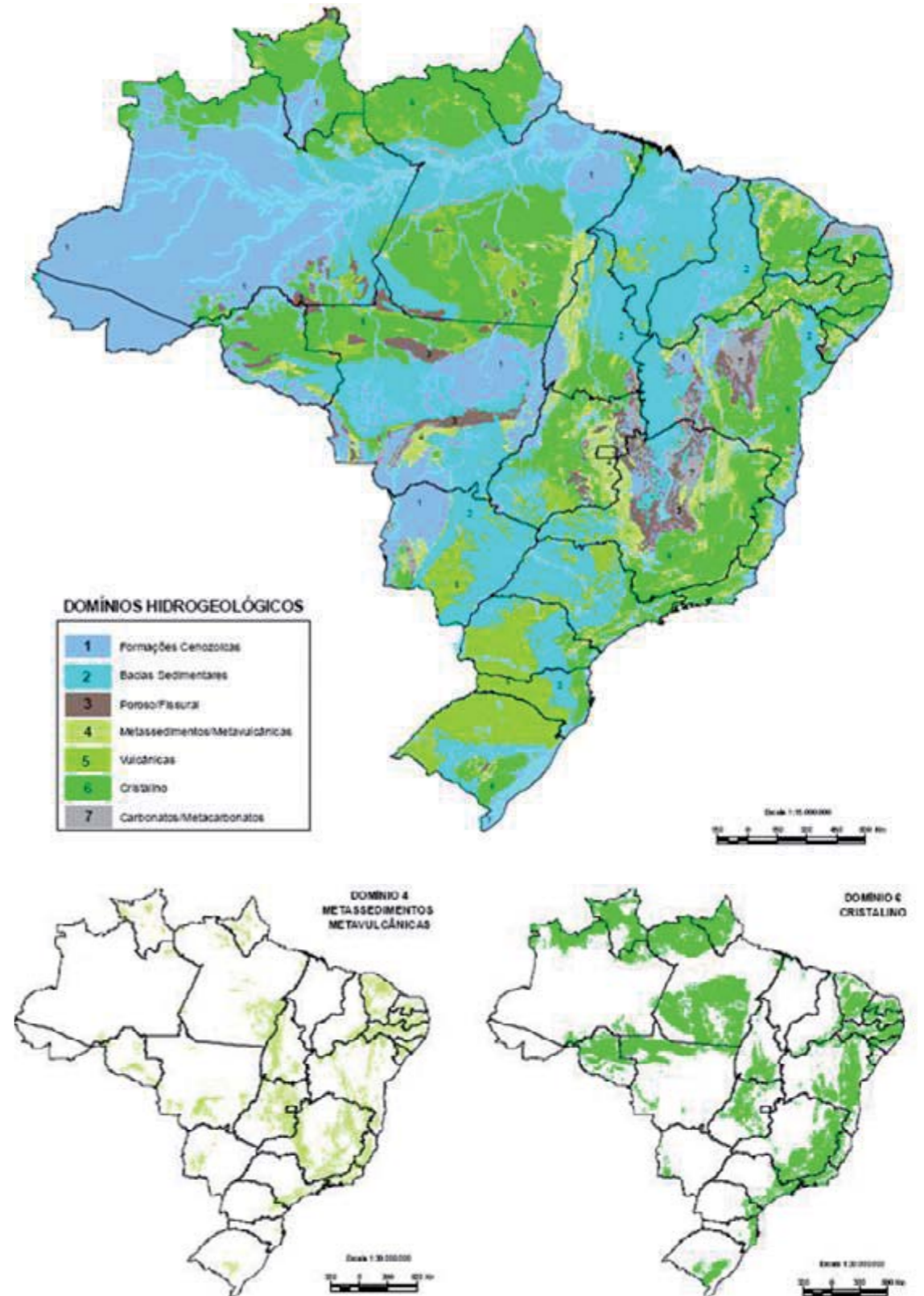
Na Figura 10, é apresentado o mapa de domínios hidrogeológicos do Brasil (CPRM, 2008), com destaque para as unidades 4 (Metassedimentos/Metavulcânicas) e 6 (Cristalino), presentes no município de Santana do Deserto e arredores.

Figura 9 – Mapa geológico do município de Santana do Deserto.



Fonte: Adaptado CPRM, 2005.

Figura 5 – Domínios Hidrogeológicos do Brasil - Todos os domínios; Domínio 4 (Metassedimentos/Metavulcânicas); e Domínio 6 (Cristalino).



Fonte: CPRM, 2008.

2.2.3.1. HIDROGEOLOGIA LOCAL

No município de Santana do Deserto, estão presentes os seguintes domínios:

• **Cristalino: Baixa/Muito baixa favorabilidade hidrogeológica.**

Neste domínio, CPRM (2008) reuniu, basicamente, granitóides, gnaisses, migmatitos, básicas e ultrabásicas, que constituem o denominado tipicamente como aquífero fissural. Como quase não existe uma porosidade primária nestes tipos de rochas, a ocorrência de água subterrânea é condicionada por uma porosidade secundária representada por fraturas e fendas, o que se traduz por reservatórios aleatórios, descontínuos e de pequena extensão. Dentro deste contexto, em geral, as vazões produzidas por poços são pequenas, e a água, em função da falta de circulação e do tipo de rocha (entre outras razões) é, na maior parte das vezes, salinizada. Como a maioria destes litotipos ocorre geralmente sob a forma de grandes e extensos corpos maciços, existe uma tendência de que este domínio seja o que apresente menor possibilidade ao acúmulo de água subterrânea dentre todos aqueles relacionados aos aquíferos fissurais.

Este domínio corresponde localmente, em Santana do Deserto, às unidades NP3ay3Ssb (granitóide); PP2jfe (enderbitito) e PP2q (granito, quartzo diorito, granodiorito) de CPRM (2005), na interpretação de CPRM (2008).

• **Metassedimentos-Metavulcânicas: Baixa favorabilidade hidrogeológica.**

Os litotipos relacionados aos Metassedimentos/Metavulcânicas reúnem xistos, filitos, metarenitos, metassilitos, anfibolitos, quartzitos, ardósias, metagrauvacas, metavulcânicas diversas, etc., que estão relacionados ao denominado aquífero fissural. Como quase não existe uma porosidade primária nestes tipos de rochas, a ocorrência de água subterrânea é condicionada por uma porosidade secundária representada por fraturas e fendas, o que se traduz por reservatórios aleatórios, descontínuos e de pequena extensão. Dentro deste contexto, em geral, as vazões produzidas por poços são pequenas, e a água é na maior parte das vezes salinizada. Apesar deste domínio ter comportamento similar ao do Cristalino tradicional (granitos, migmatitos, etc), uma separação entre eles é necessária, uma vez que suas rochas apresentam comportamento reológico distinto; isto é, como elas tem estruturação e competência diferente, vão reagir também diferentemente aos esforços causadores das fendas e fraturas, parâmetros fundamentais no acúmulo e fornecimento de água. Deve ser esperada, portanto, uma maior favorabilidade hidrogeológica neste domínio do que o esperado para o Cristalino tradicional.

Este domínio corresponde localmente, em Santana do Deserto, à unidade NPps (rochas principalmente metamórficas do Complexo Paraíba do Sul) de CPRM (2005), na interpretação de CPRM (2008).

Na prática, para se conhecer variações litológico-estruturais e hidrogeológicas locais entre as unidades e domínios observados anteriormente, bem como eventuais zoneamentos hidrogeológico-hidrogeológico-químicos, seria necessário efetuar estudos de detalhamento.

Na Figura 11, é apresentado o mapa de domínios hidrogeológicos do município de Santana do Deserto, com base em CPRM, 2008.

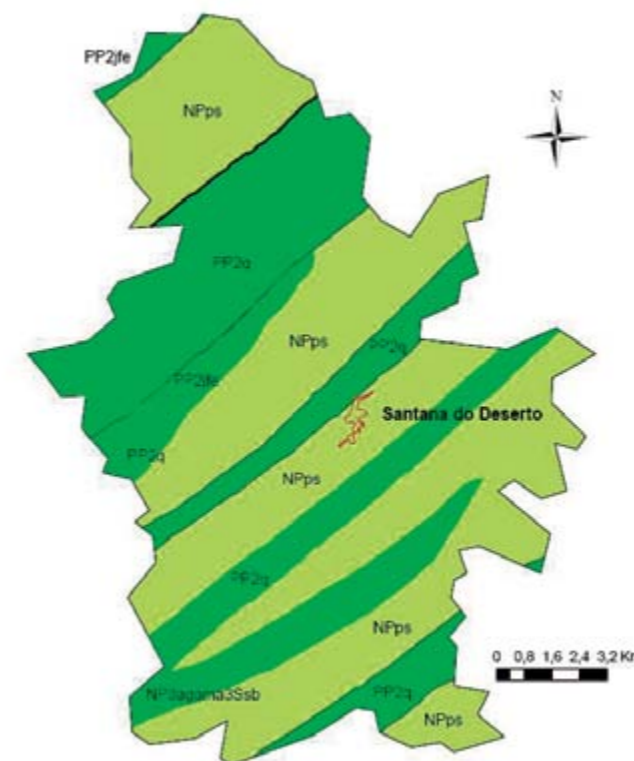
2.2.3.2. LEVANTAMENTO DE POÇOS TUBULARES

Um dos principais bancos de dados de poços do Brasil é do sistema SIAGAS (Sistema de Informações de Águas Subterrâneas), disponível pelo endereço <http://siagasweb.cprm.gov.br>.

Foi efetuada uma busca em junho de 2012, constatando-se a existência de três poços no município de Santana do Deserto.

Foram obtidas as seguintes variáveis:

Figura 11 – Mapa de domínios hidrogeológicos do município de Santana do Deserto.



Fonte: Adaptado de CPRM, 2008.

Dados gerais:

- Identificação.
- Localização (coordenadas UTM).

Dados construtivos:

- Data de construção.
- Profundidade (m).
- Perfurador (nome).
- Método de perfuração.
- Revestimento interno (intervalos, em m).
- Revestimento interno (material).

Dados geológico-hidrogeológicos:

- Geologia (formação).
- Aquífero (tipo).
- Aquífero (condição).
- Existência de teste de bombeamento (sim/não).
- Profundidade do Nível Estático – NE (m).
- Profundidade do Nível Dinâmico – ND (m).
- Vazão específica (Q/s, em m³/h.m).

• Vazão (Q, em m³/h).

Dados de análises químicas:

- Existência de análises químicas (sim/não);
- Condutividade elétrica ($\mu\text{S}/\text{cm}$);
- pH;
- Turbidez (NTU).

Como este capítulo se trata de uma avaliação hidrogeológica geral, foram obtidas informações de poços utilizados tanto para abastecimento público, quanto para outros usos.

É apresentado a seguir Quadro com dados de poços situados no município de Santana do Deserto.

Quadro 3 – Dados de identificação, localização, construtivos, hidrogeológicos, de operação e análises químicas de poços situados no município de Santana do Deserto.

Dados	Poço 1	Poço 2	Poço 3
UTM (NS, m)	7.563.680	7.563.170	7.573.232
UTM (EW, m)	685.076	684.008	686.363
Data de construção	15/04/2007	20/10/2006	13/11/1998
Profundidade (m)	102,00	150,00	98,00
Perfurador	COPASA	ENGEFLAT	COPASA
Método de perfuração	Rotopneumático	Rotopneumático	Rotopneumático
Revestimento interno (intervalo, em m)	0 - 20	0,00-28,50; 26,00-29,50	0 - 14,5
Revestimento interno (material)	Aço Galvanizado	Aço Galvanizado	Aço
Geologia (formação)	C. Paraíba do Sul	C. Paraíba do Sul	C. Paraíba do Sul
Aquífero (tipo)	Fissural	-	-
Aquífero (condição)	Semi-Confinado	-	-
Teste de bombeamento (sim/não)	Sim	Não	Sim
Profundidade do Nível Estático - NE (m)	6,01	-	3,01
Profundidade do Nível Dinâmico - ND (m)	29,57	-	61,5
Q (m ³ /h)	36,00	-	6,12
Rebaixamento - s (m)	23,56	-	58,49
Q/s (m ³ /h.m)	-	-	-
Análises químicas (sim/não)	-	-	-
Condutividade elétrica ($\mu\text{S}/\text{cm}$)	-	-	-
pH	-	-	-
Turbidez (NTU)	-	-	-

A partir das informações obtidas, foram confeccionados gráficos comparando dados absolutos individuais, mínimos, médios e máximos, além de dados regionais (Figuras 12 a 18).

Figura 12 – Data de instalação dos poços do município de Santana do Deserto, em comparação com os dados regionais.



Figura 13 – Profundidade individual, mínima, máxima e média dos poços do município de Santana do Deserto, em comparação com o valor médio regional.

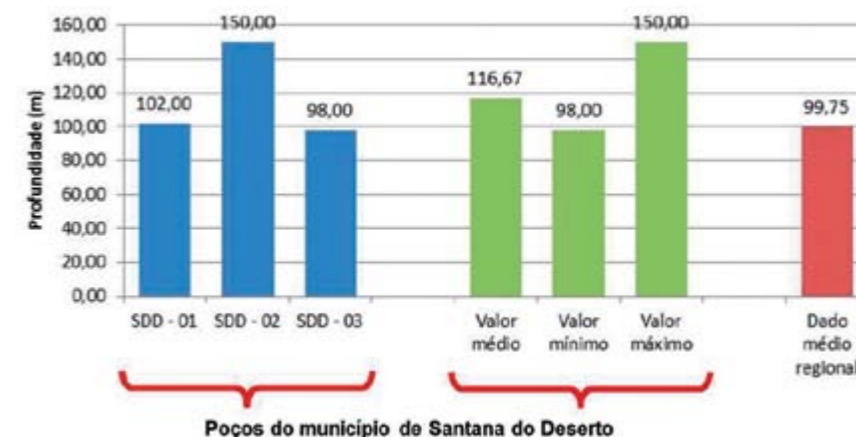
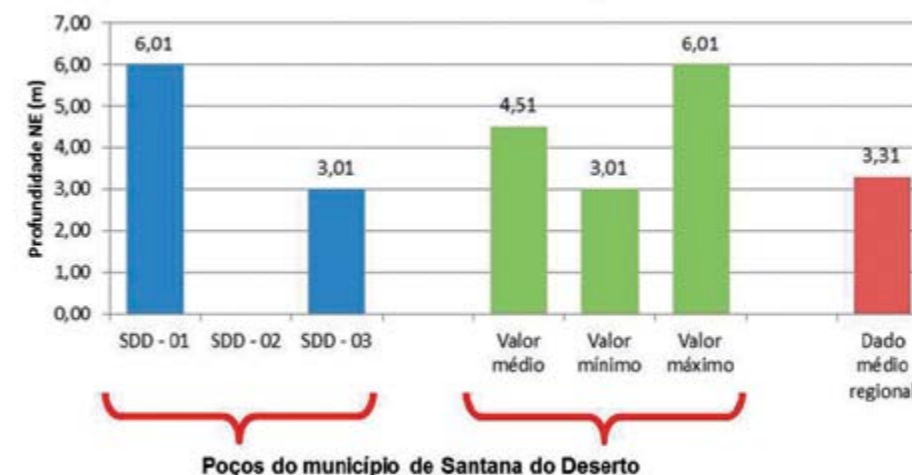


Figura 14 – Profundidade do nível estático (NE) individual, mínima, máxima e média dos poços do município



de Santana do Deserto, em comparação com o valor médio regional.

Figura 15 – Profundidade do nível dinâmico (ND) individual, mínima, máxima e média dos poços do município de Santana do Deserto, em comparação com o valor médio regional.

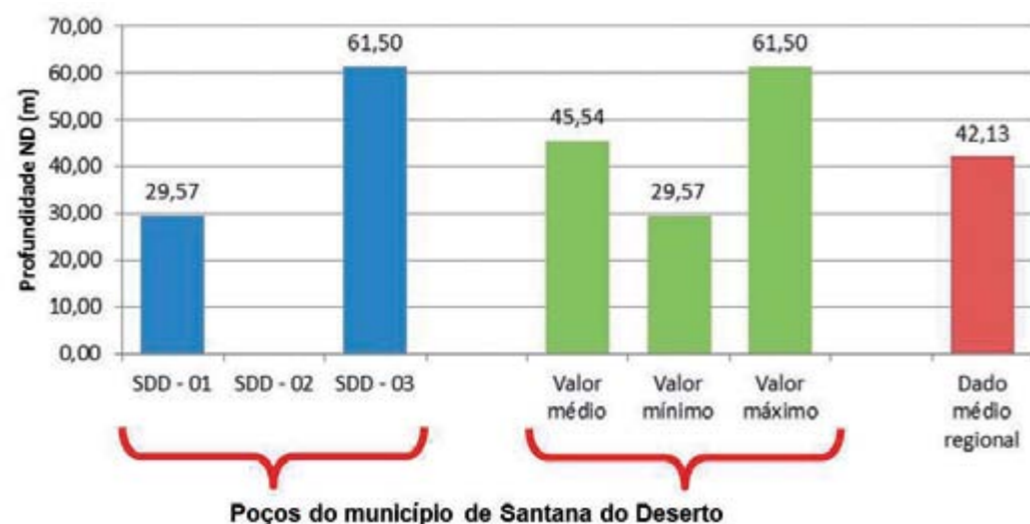


Figura 17 – Rebaixamento individual, mínimo, máximo e médio dos poços do município de Santana do Deserto, em comparação com o valor médio regional.

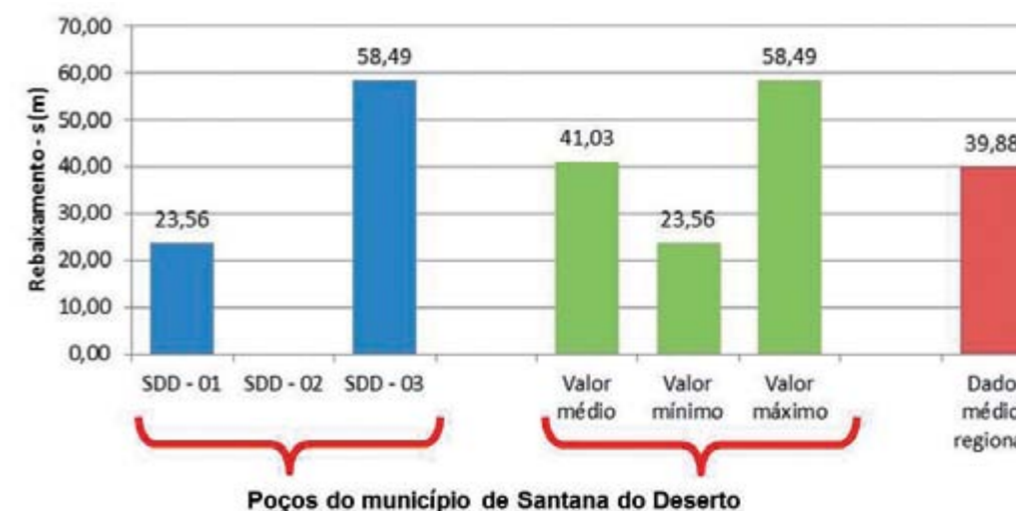


Figura 16 – Vazão individual, mínima, máxima e média dos poços do município de Santana do Deserto, em comparação com o valor médio regional.

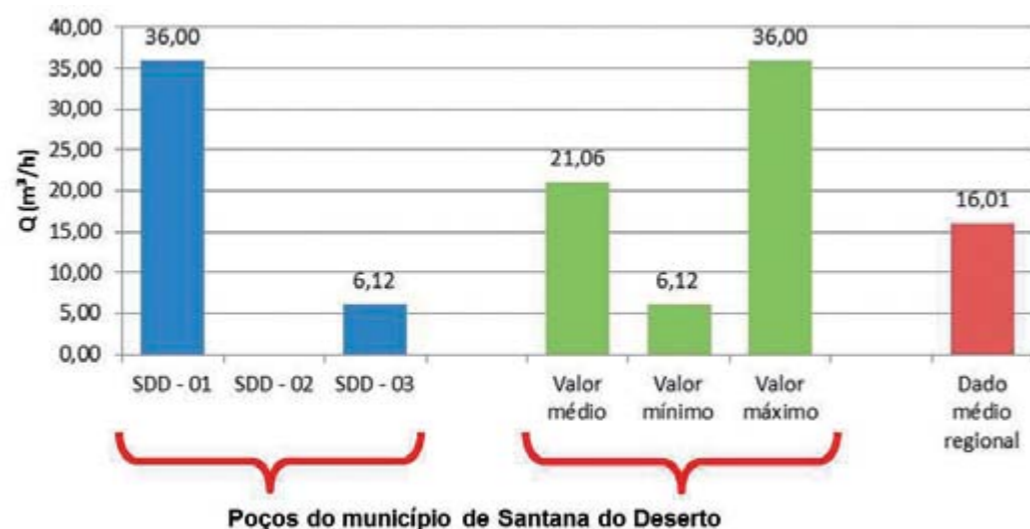
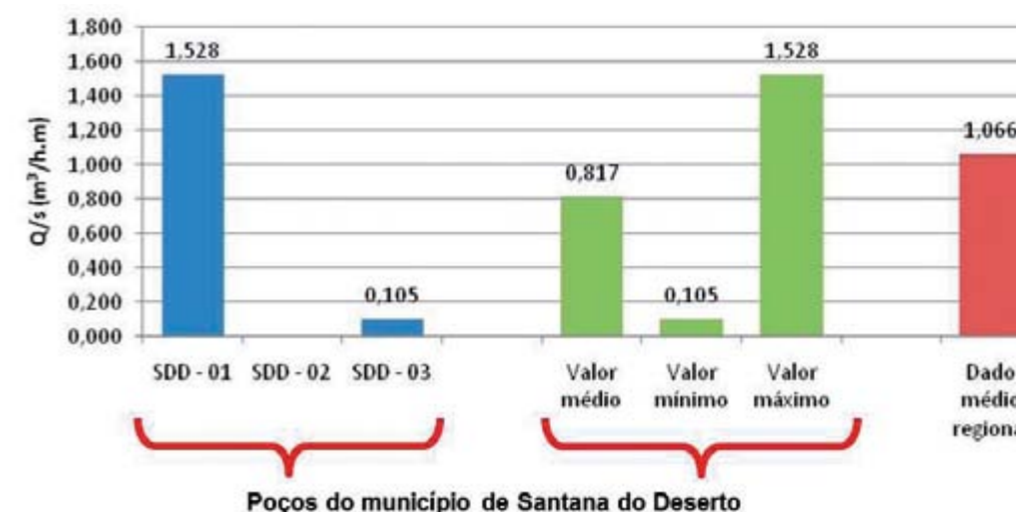


Figura 18 – Vazão específica (Q/s) individual, mínima, máxima e média dos poços do município de Santana do Deserto, em comparação com o valor médio regional.



No município de Santana do Deserto, há aquíferos do tipo fissural, a partir de unidades geológicas principais (granitoides e enderbitos, além de rochas principalmente metamórficas do Complexo Paraíba do Sul), consideradas, predominantemente, de baixa favorabilidade hidrogeológica. Por outro lado, os dados existentes indicam significativa heterogeneidade, como é esperado neste tipo de aquífero – dados do sistema SIAGAS de dois poços mostram valores de vazão de 6,12m³/h e 36,0m³/h. Para se conhecer variações litológico-estruturais e hidrogeológicas locais entre as unidades observadas anteriormente, bem como eventuais zoneamentos hidrogeológico-hidrogeoquímicos, seria necessário efetuar estudos de detalhamento.

Do ponto de vista quantitativo, deve-se observar que baixa favorabilidade não significa que não haja água subterrânea disponível ou a mesma não possa ser explorada a contento; apenas indica que as vazões

típicas são mais modestas em comparação aos melhores aquíferos existentes. Neste caso, respeitando-se a vazão ótima determinada em testes criteriosamente executados, perímetros de proteção e não incorrendo em superexploração (quer pelo uso de vazões individuais maiores que aquelas determinadas em testes, quer pela interferência entre poços muito próximos entre si), é possível ter a água subterrânea como um recurso hídrico disponível para o município.

Dados disponíveis de três poços situados em Santana do Deserto, obtidos através do sistema SIA-GAS, indicam vazão média de 21,06m³/h (um pouco maior que o valor médio dos 24 municípios de execução dos planos de saneamento, que é de 16m³/h, mas variando entre 6,12m³/h e 36,0m³/h), profundidade média de 116,67m, profundidade média do nível estático de 4,51m (baixa), profundidade média do nível dinâmico de 45,53m e vazão específica média de 0,817(m³/h)/m.

Do ponto de vista qualitativo, recomenda-se o inventário, monitoramento e controle das fontes potenciais de poluição municipal (como: cemitérios; postos e sistemas de armazenamento de combustível; indústrias; locais que eventualmente sofreram acidentes; minerações; aterros, lixões e demais locais com disposição de resíduos sólidos, atuais ou antigos; locais com existência de fossas sépticas e demais sistemas de saneamento in situ, etc.), com vistas a preservar os aquíferos locais, bem como o monitoramento da qualidade das águas subterrâneas com base em resoluções CONAMA e nos padrões de potabilidade.

Para a instalação de poços, recomenda-se a observação das normas técnicas vigentes (como: NBR 12212 – “Projeto de poço tubular profundo para captação de água subterrânea”; NBR 12244 – “Construção de poço tubular profundo para captação de água subterrânea” e NBR 13604/13605/13606/130607/13608 - “Dispõe sobre tubos de PVC para poços tubulares profundos”), além de eventuais atualizações (ou novas normas que surjam), e que os serviços sejam efetuados por empresas e profissionais habilitados e devidamente registrados no sistema CONFEA/CREA, com registro de ART - Anotação de Responsabilidade Técnica.

Também se requer outorga pelo uso das águas, instrumento legal que assegura ao usuário o direito de utilizar os recursos hídricos. Cabe ressaltar que a outorga não dá a este usuário a propriedade da água, mas o direito de seu uso.

Em Minas Gerais, os usuários de recursos hídricos de qualquer setor devem solicitar ao IGAM - Instituto Mineiro de Gestão das Águas a outorga de direito de uso das águas de domínio do estado, como é o caso das águas subterrâneas, exceto os usos considerados insignificantes, definidos segundo Deliberação Normativa CERH nº 34, de 16 de agosto de 2010.

De forma geral, as águas subterrâneas, além de seu caráter interligado e indissociável dos demais compartimentos do ciclo hidrológico (águas superficiais, intersticiais e atmosféricas, além da água presente na biota), constituem recurso hídrico que pode ser utilizado para abastecimento público do município, desde que observados certos procedimentos e premissas de preservação dos aquíferos e de instalação, outorga, monitoramento e manutenção de poços. Ademais, para se conhecer melhor os aquíferos locais, há necessidade de detalhamento dos estudos geológicos e hidrogeológicos disponíveis

2.2.4. Águas Superficiais

A bacia do rio Paraíba do Sul possui área de drenagem com cerca de 55.500 km², compreendida entre os paralelos 20o26' e 23o00' e os meridianos 41o00' e 46o30' oeste de Greenwich. Estende-se pelos estados de São Paulo (13.900 km²), Rio de Janeiro (20.900 km²) e Minas Gerais (20.700 km²) (COPPETEC, 2007a).

É limitada ao Norte pelas bacias dos rios Grande e Doce e pelas serras da Mantiqueira, Caparaó e Santo Eduardo. A Nordeste, a bacia do rio Itabapoana estabelece o limite da bacia. Ao Sul, o limite é formado pela Serra dos Órgãos e pelos trechos paulista e fluminense da Serra do Mar. A Oeste, pela bacia do rio Tietê, da qual é separada por meio de diversas ramificações dos maciços da Serra do Mar e da Serra da Mantiqueira.

O rio Paraíba do Sul é formado pela união dos rios Paraibuna e Paraitinga, e o seu comprimento, calculado a partir da nascente do Paraitinga, é de mais de 1.100 km. Entre os principais formadores da margem esquerda destacam-se os rios Paraibuna mineiro, Pomba, Muriaé. Na margem direita os afluentes mais representativos são os rios Pirai, Piabanha e Dois Rios.

Dentre os principais formadores do rio Paraíba do Sul, neste trabalho destaca-se o rio Paraibuna, em cuja bacia encontra-se inserido o município de Santana do Deserto. O rio Paraibuna, também conhecido como rio Paraibuna Mineiro para diferenciar do homônimo situado nas cabeceiras do rio Paraíba do Sul em território paulista, nasce na Serra da Mantiqueira, no município de Antônio Carlos a 1.180 m de altitude, e depois de percorrer 170 km atinge a foz no Paraíba do Sul. Apresenta uma área de drenagem de 8.558 km² (incluindo a área da margem direita do rio Preto) entre territórios dos estados de Minas Gerais e Rio de Janeiro (COPPETEC, 2007b). Seus principais afluentes são os rios do Peixe, Preto e Cágado.

No município de Santana do Deserto encontram-se as nascentes de alguns dos contribuintes do rio Cágado, afluente pela margem esquerda do rio Paraibuna. Os principais cursos d'água do município são os córregos Quebra Cabeça, Maracujá, Recreio da Serra, Santa Bárbara, São João, ribeirão Caguincho e rios Cágado e Paraibuna (Figura 19).

Para avaliar a disponibilidade hídrica dos corpos d'água superficiais, próximos a área urbana do município, foram consultados os dados disponíveis no Plano de Recursos Hídricos da Bacia do Rio Paraíba do Sul (COPPETEC, 2007a). O Plano realizou estudo de disponibilidade hídrica, baseado na análise das séries históricas de vazões de 199 estações fluviométricas, disponibilizadas no banco de dados Hidroweb da Agência Nacional de Águas (ANA).

As disponibilidades foram calculadas a partir das equações definidas nos estudos de regionalização hidrológica de vazões médias de longo período (MLT) e de vazões com 95% de permanência no tempo (Q95%), desenvolvidos pela CPRM¹, complementados pelo Laboratório de Hidrologia e Estudos de Meio Ambiente da COPPE/UFRJ apenas para o trecho do rio Paraíba do Sul entre a barragem de Santa Cecília e a confluência dos rios Piabanha e Paraibuna².

Para a bacia do rio Paraibuna Mineiro, onde se encontram inseridos os cursos d'água de interesse para o município de Santana do Deserto, são informados os seguintes valores (COPPETEC, 2007a):

- Área de drenagem: 8.558 km²
- Vazão com 95% de permanência no tempo (Q95%): 62,83 m³/s
- Vazão específica com 95% de permanência no tempo (q95%): 7,34L/s.km²
- Vazão média de longo termo (QMLT): 162,40 m³/s

1 - CPRM. Relatório Síntese do trabalho de Regionalização de Vazões da Sub-bacia 58. Rio de Janeiro: CPRM, fev. 2003.

2 - COPPETEC. Diagnóstico e Prognóstico do Plano de Recursos Hídricos da Bacia do Rio Paraíba do Sul. PGRH-009 R1. Rio de Janeiro: COPPETEC, nov. 2002.

em sais de fósforo e de nitrogênio que posteriormente são assimilados pelas algas. Somado a elevadas temperaturas ambiente e altas taxas de insolação, esses nutrientes favorecem as florações do fitoplâncton, inclusive das cianobactérias.

O problema das cianobactérias é que quando morrem liberam toxinas nocivas a saúde, denominadas cianotoxinas. No Brasil, o primeiro caso comprovado cientificamente sobre a toxicidade das cianobactérias, ocorreu em Caruaru - PE, em 1996, com a morte de aproximadamente 70 pacientes renais crônicos em uma clínica de hemodiálise.

O estudo desenvolvido em conjunto pela COPASA e UFRJ (JARDIM et. al., 2000) evidenciou a necessidade de manter o programa de monitoramento para as cidades (sistemas) operadas pela Companhia. Além disso, os autores concluem o trabalho registrando a preocupação sobre a situação de outras cidades do Estado de Minas Gerais que apesar de possuírem sistemas de tratamento de água, não realizam o controle da qualidade dos mananciais de abastecimento com análises hidrobiológicas (clorofila A, comunidades fitoplanctônica, zooplanctônica e bentônica), principalmente nas cidades que possuem unidades de hemodiálise.

Quanto a Santana do Deserto, não existem registros de florações de algas no manancial utilizado para abastecimento, entretanto não existe monitoramento da qualidade da água bruta. Tendo em vista a ocorrência de floração desses microrganismos em outras regiões do estado, evidencia-se a necessidade de haver controle periódico das variáveis de monitoramento previstas na Portaria n.º 2914/2011, como também de análises hidrobiológicas para verificar a presença de algas no manancial superficial existente no município

2.3. MEIO BIÓTICO

A vegetação se apoia e se desenvolve a partir do meio físico já apresentado. Aqui é retratada nos seus principais aspectos e guardam alguma relação com o saneamento ambiental.

O município se insere no bioma Mata Atlântica, cujas condições físicas variam de um lugar para outro. O inventário florestal de Minas Gerais publica os valores de cobertura de flora nativa para os municípios do estado. Em Santana do Deserto são constatadas duas classes fito-fisionômicas distintas, sendo Floresta Estacional Semidecidual Sub Montana e Floresta Estacional Semidecidual Montana. No período de 2005 a 2007 não foi registrada diferença no percentual de ocorrência dessas classes, conforme demonstra o Quadro 5.

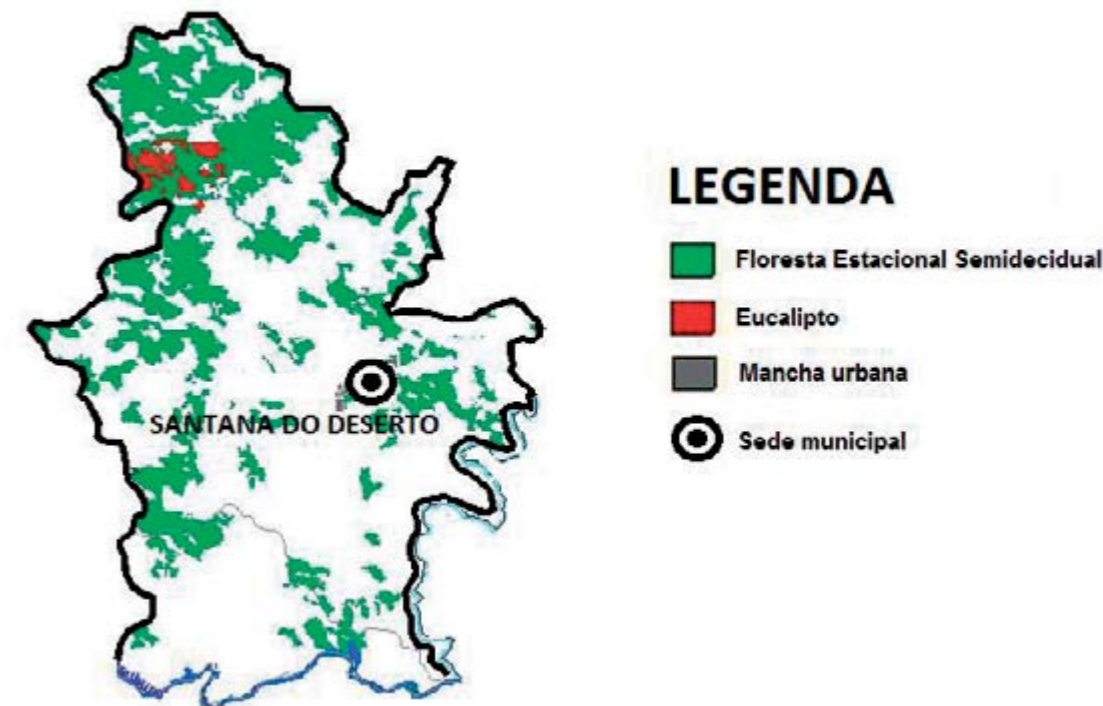
Quadro 5 – Classes fitofisionômicas do município.

Tipo de vegetação	2005		2007	
	Área (ha)	%	Área (ha)	%
Floresta Estacional Semidecidual Sub Montana	1.587	8,71	1.587	8,71
Floresta Estacional Semidecidual Montana	2.323	12,75	2.323	12,75
Total	3.909	21,47	3.909	21,47

Fonte: Inventário Florestal de Minas Gerais - Monitoramento da Flora Nativa 2005 – 2007. Equipe da Universidade Federal de Lavras – UFLA

As informações obtidas junto à Secretaria de Estado de Meio Ambiente e Desenvolvimento Sustentável – SEMAD possibilitam visualizar que a cobertura vegetal do município é constituída, em seus remanescentes florestais nativos, por Floresta Estacional Semidecidual e Eucalipto (Figura 21).

Figura 21 – Vegetação remanescente de Mata Atlântica.



Fonte: SEMAD/SIAM, 2011.

A sua área urbana demonstra pouca existência ou nenhuma área arborizada. Considerando a importância para a saúde ambiental e harmonia paisagística dos espaços urbanos, a arborização contribui, entre outras, para purificação do ar, melhorando o microclima da cidade através da umidade do solo e do ar e pela geração de sombra, redução na velocidade do vento, influencia o balanço hídrico, favorece infiltração da água no solo, contribui com a evapotranspiração, tornando-a mais lenta; abriga fauna, assegurando maior variedade de espécies, como consequência auxilia o equilíbrio das cadeias alimentares, diminuindo pragas e agentes vetores de doenças além de amenizar a propagação de ruídos.



PARTE 3

Plano Diretor Municipal

Situação do Município de Santa Bárbara do Tugúrio

Demais Legislações Aplicáveis



3. PLANO DIRETOR MUNICIPAL

O Plano Diretor é definido no Estatuto das Cidades (Lei Federal n.º 10.257/2001) como instrumento básico para orientar a política de desenvolvimento e de ordenamento da expansão urbana do município. Nesse sentido, orienta o Poder Público e a iniciativa privada na construção dos espaços urbanos e rurais e na oferta dos serviços públicos essenciais, como os de saneamento, visando assegurar melhores condições de vida para a população, adstrita àquele território.

Sob este enfoque, é indispensável que o Plano de Saneamento Básico observe e esteja integrado com o Plano Diretor do município. Conforme o Estatuto das Cidades, o direito à cidades sustentáveis, ou seja, o direito à moradia, ao saneamento ambiental, à infraestrutura urbana e aos serviços públicos é diretriz fundamental da Política Urbana e é assegurada mediante o planejamento e a articulação das diversas ações no nível local.

Deve-se destacar o papel estruturante da infraestrutura de saneamento no desenvolvimento urbano do município. A capacidade de expansão e de adensamento das áreas urbanas se orientaria com base na capacidade da infraestrutura instalada e dos recursos naturais. O saneamento é, portanto, elemento orientador e estruturador na leitura da cidade, na definição dos vetores de crescimento e na proposta de zoneamento.

Este capítulo tem por objetivo apresentar uma análise dos principais pontos do Plano Diretor do município de Santana do Deserto e demais legislações municipais relevantes para a elaboração do Plano Municipal de Saneamento.

3.1. SITUAÇÃO DO MUNICÍPIO DE SANTANA DO DESERTO

O Plano Diretor – PD do Município de Santana do Deserto instituído pela Lei n.º 877/2009, define as diretrizes urbanísticas sob os múltiplos aspectos: socioeconômico, físico, ambiental e de organização da administração pública. O PD estabelece entre seus objetivos o uso racional dos recursos naturais, a reciclagem e a correta destinação do lixo, o saneamento básico, o ordenamento do uso e da ocupação do solo – com vistas a minimizar os inúmeros impactos sobre o ambiente natural.

As questões voltadas para o saneamento básico, considerando os serviços de abastecimento de água, esgotamento sanitário, gestão de resíduos sólidos e manejo de águas pluviais, são apresentadas no PD nos capítulos de Meio Ambiente, Assistência Social e Saúde, Habitação e Ocupações Urbanas e Rurais.

A conservação, preservação e a recuperação do meio ambiente são apresentadas como necessárias para a requalificação da vida urbana e rural, na perspectiva do desenvolvimento sustentável. Dentre as ações citadas no PD relacionadas ao meio ambiente destacam-se (art. 18):

- A prevenção, o controle e reversão das situações de poluição, de erosão, de assoreamento e de outras formas de degradação ambiental, em especial, dos rios e cursos d'água que percorrem as áreas urbanas e rurais do município.
- O estudo dos recursos hídricos – nascentes, rios e cursos d'água para a implementação de ações específicas voltadas para a proteção e a recuperação das matas ciliares e coberturas vegetais no entorno, através da delimitação de faixas de proteção.

- A implementação no município de parques, reservas, estações ecológicas e outras unidades de conservação, buscando incentivo e compensação aos proprietários de áreas particulares compostas por coberturas vegetais de interesse ambiental, com incentivos à criação de Reservas Particulares do Patrimônio Natural – RPPN.
- A garantia dos índices de permeabilidade do solo em áreas particulares e públicas, com taxas de permeabilidade obrigatórias e emprego de pavimentações como pré-moldados, paralelepípedos e pés de moleque.
- Controle dos aterros e dos aterros nas construções particulares e públicas, de modo a evitar o assoreamento dos cursos d'água, bem como a definição de mecanismos para a estabilização de encostas sujeitas a deslizamentos, além da exigência da recuperação de áreas degradadas por mineração.
- O controle da poluição nos novos parcelamentos, particularmente no tocante ao destino dos esgotos sanitários e, neste sentido, prever a construção de pequenas Estações de Tratamento de Esgoto para cada loteamento.
- A orientação da construção de fossas sépticas para captação dos esgotos sanitários nas áreas rurais.
- A implementação de consórcio entre o município e sua região para a construção e utilização de um aterro controlado, bem como para a construção de usina de reciclagem e compostagem do lixo, com mecanismos para a implantação de um sistema de coleta seletiva e reciclagem do lixo – que inclua incentivo às cooperativas de material reciclado – tanto nas áreas urbanas quanto nas áreas rurais.

Verifica-se nas ações de meio ambiente previstas no PD a preocupação quanto a preservação das áreas verdes, das margens dos cursos d'água e das encostas. Isso favorece a infiltração das águas das chuvas e pode minimizar os efeitos das enchentes. A atenção quanto a conservação da qualidade das águas dos cursos d'água também é verificada, nas ações de controle da poluição nos novos parcelamentos, na orientação na construção de fossas sépticas e na construção de ETEs nos loteamentos. Quanto aos resíduos sólidos, a implementação de consórcios e cooperativas para a gestão são importantes alternativas.

Dentre as ações e programas relacionados à assistência social e à saúde, contemplados no artigo 19 do PD, cita-se: o aumento da oferta do serviço de saneamento básico como garantia de boas condições de vida da população e a fluoretação da água de abastecimento, com vistas a prevenção de carie dentária. Deve-se notar que diversos estudos relacionam a importância da implantação de infraestrutura de saneamento para reduzir as taxas de mortalidade infantil associada às doenças de veiculação hídrica, além disso, segundo a Organização Mundial de Saúde – OMS, cada R\$ 1 real investido em saneamento gera uma economia de R\$ 4 reais na área de saúde.

A Habitação, apresentada no capítulo VIII do PD, trata da moradia e regularização fundiária sustentável. No artigo 20 estão previstas ações para implementação de programas habitacionais para alocação de famílias que estejam em situação de risco físico ou social; e para regularização fundiária sustentável, com garantia de melhoria das infraestruturas urbanas, de saneamento e preservação e recuperação da vegetação dos cursos d'água.

Quanto a ocupação do território o PD divide o município em unidades administrativas – Unidade Administrativa Centro, Unidade Administrativa Bairro das Flores-Serraria, Unidade Administrativa Silveira Lobo, Unidade Administrativa Ericeria e Unidade Administrativa Sossego e em zonas compostas por áreas de interesse, em função de aspectos culturais, ambientais, de interesse social, industrial, residencial e comercial.

Segundo o PD o parcelamento do solo não é permitido nos seguintes tipos de terrenos (art. 34):

- I - alagadiços ou sujeitos a inundações;
- II - que tenham sido aterrados com material nocivo à saúde pública;
- III - naturais com declividade superior a 45% (quarenta e cinco por cento);
- IV - em que as condições geológicas não aconselhem edificações;
- VII - em que a poluição impeça a existência de condições sanitárias suportáveis.

O parcelamento do solo para fins urbanos é permitido somente na zona urbana e de expansão do município, sendo que os novos parcelamentos devem ser dotados da infraestrutura necessária para o abastecimento de água, canalização e correta destinação dos esgotos, eletricidade, drenagem, pavimentação com o emprego de materiais permeáveis, incluindo-se meios fios.

O coeficiente de aproveitamento nos novos parcelamentos foi estabelecido como fator 1 para todo o município e a taxa de permeabilidade mínima de 50% para construções de qualquer natureza.

O território do município foi dividido nas seguintes zonas³:

- I - Área de Interesse Cultural – AIC, caracterizada por áreas que remontam às primeiras ocupações do município, nas quais se inserem bens de interesse cultural sobre os quais é necessário a implementação de ações de conservação continuada, restauro e proteção específica por meio de registros documentais e tombamentos;
- II - Área de Interesse Ambiental – AIA, caracterizada por áreas que necessitam ser tratadas e/ou recuperadas em função de proteção de reservas naturais.
- III – Área Especial de Interesse Social – AEIS, caracterizada por áreas onde serão implementados programas de inclusão via regularização fundiária e intervenções para a dotação de infraestrutura urbana e equipamentos urbanos.
- IV - Área de Expansão Urbana – AEU, caracterizada por áreas que receberam as novas ocupações em termos de conjuntos edificados.
- V - Área Industrial – AI, caracterizada por áreas onde serão implantados novos projetos industriais.
- VI - Área Residencial – AR, caracterizada por áreas onde o uso residencial é prioritário.
- VII - Área Mista – AM, caracterizada por áreas onde os usos podem ser mais flexibilizados, na perspectiva de um compartilhamento de atividades, do tipo residencial, comercial e cultural.
- VIII - Área de Adensamento Restrito – AAR, caracterizada por áreas onde não é desejável o incentivo ao acréscimo de conjuntos edificados.
- IX - Área de Adensamento Preferencial – AAP, caracterizada por áreas preferenciais a ocupação em termos de conjuntos edificados.

A estrutura fundiária do município envolve território ocupado com baixa densidade, marcado pela presença recorrente de vazios urbanos o que compromete a função social da terra e da propriedade, tendo em vista a carência de habitações e de equipamentos públicos existentes. Grandes proprietários detêm extensas glebas rurais, particularmente voltadas para a agropecuária o que, decerto modo, se coloca como uma barreira para expansões de moradias. O acesso aos serviços público suburbanos e infraestrutura de redes e equipamentos é regular. A sede do município se destaca pelo seu grau de urbanização e processo de renovação evidenciado pela substituição de velhas construções e construções novas.

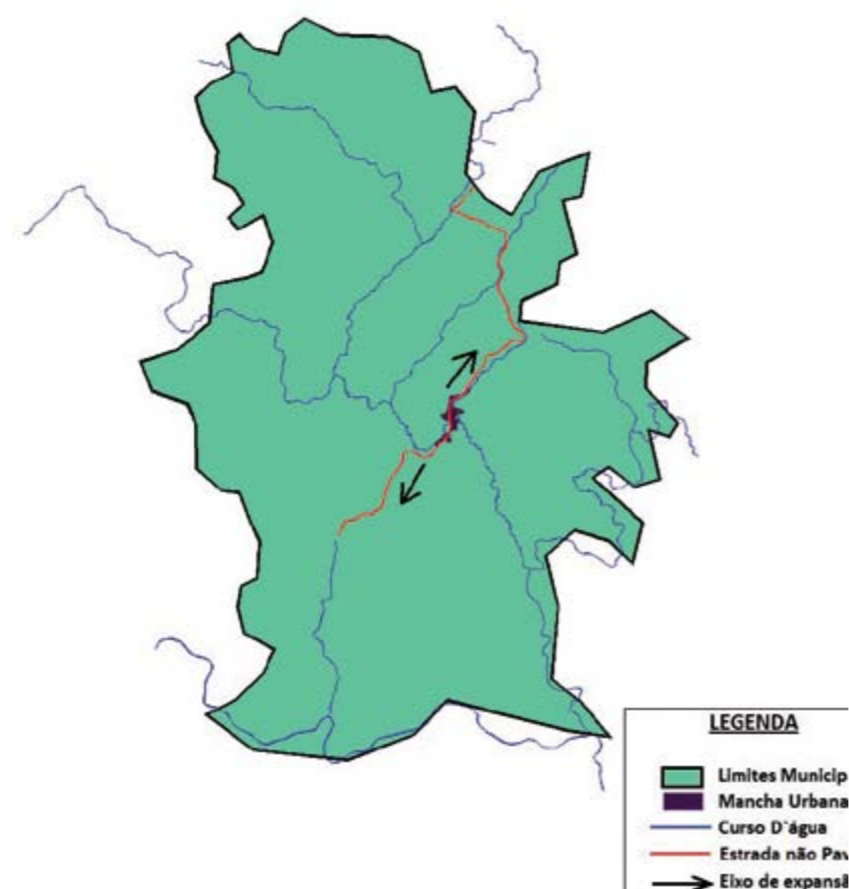
³ - A Prefeitura não forneceu os mapas de macrozoneamento e zoneamento da cidade, indicando a localização de cada uma das zonas descritas.

Tendo em vista as características do município, a tendência de expansão urbana esperada se dará nas regiões planas do município, principalmente nas proximidades das estradas municipais, em áreas situadas a sudoeste e nordeste da mancha urbana. A Figura 22 apresenta a localização da mancha urbana da região central de Santana do Deserto e o sentido mais provável dos eixos de crescimento.

O Município encontra-se em uma posição estratégica em relação ao centro urbano polarizador, Juiz de Fora/MG.

Em relação à infraestrutura de saneamento, a mesma será proposta para atender o crescimento urbano do município conforme os eixos esperados, lembrando que o PMSB deve ser revisto a cada quatro anos, conforme estabelece a Lei n.º 11.445/07, de forma que se houver alteração nos eixos de expansão aqui admitidos, o próximo plano o contemplará.

Figura 22 – Sentido do crescimento urbano esperado para Santana do Deserto.



3.2. DEMAIS LEGISLAÇÕES APLICÁVEIS

A elaboração do Plano Municipal de Saneamento de Santana do Deserto é uma imposição legal inserta na Lei Nacional do Saneamento Básico (art. 9º, inciso I - Lei n.º. 11.445/07), que, dentre outras definições, prevê que o ente titular da prestação dos serviços de saneamento deve elaborar tal instrumento.

A Lei Federal n.º 11.445/07 estabelece diretrizes para o Saneamento no país, sendo que a base constitucional para a União legislar sobre saneamento básico está no inciso XX do art. 21 da Constituição:

Art. 21. Compete à União:

[...]

XX - instituir diretrizes para o desenvolvimento urbano, inclusive habitação, saneamento básico e transportes urbanos;

A Constituição refere-se ao saneamento básico também no art. 23, inciso IX:

Art. 23. É competência comum da União, dos Estados, do distrito Federal dos Municípios:

[...]

IX - promover programas de construção de moradias e a melhoria das condições habitacionais e de saneamento básico;

À União, portanto, compete legislar sobre saneamento, mas somente para estabelecer diretrizes gerais e promover programas para o setor, significando que deve envidar esforços e, obviamente, investir recursos na melhoria das condições de saneamento, estabelecendo formas de financiamento e destinação de recursos aos estados ou municípios, mediante regras que estabeleçam, mas sem qualquer competência para ações executivas no setor de saneamento.

Mantendo uma sequência lógica e sistemática, a Constituição Federal, no artigo 23, caput, determina que é comum à União, Estados e Municípios a promoção de programas de saneamento, podendo-se concluir que tais programas, no âmbito federal, devem limitar-se a diretrizes gerais.

Aos municípios, outrossim, sendo o saneamento um assunto de interesse local, compete promover a regulamentação, implantação e execução desse serviço, por força do que determina o artigo 30 da Constituição Federal de 1988, que prescreve:

Art. 30. Compete aos Municípios:

I – legislar sobre assuntos de interesse local;

[...]

V – organizar e prestar, diretamente ou sob regime de concessão ou permissão, os serviços públicos de interesse local, incluído o de transporte coletivo, que tem caráter essencial;

[...]

VIII – promover, no que couber, adequado ordenamento territorial, mediante planejamento e controle do uso, do parcelamento e da ocupação do solo urbano;

No âmbito de sua competência para prover e regulamentar o serviço de saneamento básico, o município pode estabelecer o modo como se dará a prestação, podendo ser feita de forma direta, pela própria administração Pública Municipal, ou indireta, mediante concessão a particulares, na forma estabelecida pela Lei Federal 8.987/95 ou por Parcerias Públicos Privadas, adotando o formato previsto na Lei Federal 11.107/05.

O Plano Municipal de Saneamento consiste em um importante instrumento de planejamento que possibilita a execução de ações concretas para o setor de saneamento de maneira articulada com os governos estadual e federal, na busca da universalização do serviço.

Assim, o Plano Municipal deverá dialogar com os sistemas de planejamento estadual e federal para uma articulação sistêmica, conforme prevê a Lei n.º. 11.445/2007. Os objetivos do Plano Municipal devem estar alinhados com os Planos de Saneamento dos demais entes da Federação e deve representar uma resposta da sociedade para o desafio da universalização.

Historicamente, no Brasil, até o final da década de 1960, predominou a prestação dos serviços de

saneamento de forma direta pelos municípios, por meio de serviços municipais de água e esgotos (SAEE's ou DAAE's).

A partir do início da década de 1970, com a criação do PLANASA - Plano Nacional de Saneamento, passou-se a destinar recursos para os Estados criarem suas próprias companhias de saneamento, daí surgindo várias companhias estaduais que assumiram os serviços municipais, por meio de concessões ou convênios. Esse cenário, de prestação dos serviços de saneamento por empresas estatais, ainda é predominante nos dias de hoje, face à ausência de condições de prestação direta do serviço pela maioria dos municípios.

Com o advento da Lei nº 11.445/07, foram previstas novas formas de organização para prestação dos serviços de saneamento, estabelecendo, por exemplo, que sejam prestados através de Consórcios de municípios, regulamentado pela Lei de Consórcios Públicos - Lei nº 11.107/2005, mas, ao mesmo tempo, obriga a existência de planejamento, por meio da elaboração do Plano Municipal de Saneamento, conforme dispositivo legal abaixo:

Art. 9º. O titular dos serviços formulará a respectiva política pública de saneamento básico, devendo, para tanto:

I - elaborar os planos de saneamento básico, nos termos desta Lei;

II - prestar diretamente ou autorizar a delegação dos serviços e definir o ente responsável pela sua regulação e fiscalização, bem como os procedimentos de sua atuação;

III - adotar parâmetros para a garantia do atendimento essencial à saúde pública, inclusive quanto ao volume mínimo per capita de água para abastecimento público, observadas as normas nacionais relativas à potabilidade da água;

IV - fixar os direitos e os deveres dos usuários;

V - estabelecer mecanismos de controle social, nos termos do inciso IV do caput do art. 3º desta Lei;

VI - estabelecer sistema de informações sobre os serviços, articulado com o Sistema Nacional de Informações em Saneamento;

VII - intervir e retomar a operação dos serviços delegados, por indicação da entidade reguladora, nos casos e condições previstos em lei e nos documentos contratuais.

Do ponto de vista legal ou jurídico, a construção de um Plano de Saneamento implica o respeito a um aparato legal que envolve muitas áreas do direito como meio ambiente, saúde, política urbana, habitação, política agrária, recursos hídricos dentre outras.

O artigo 2º da Lei nº 11.445/07 fixa os princípios fundamentais da política nacional de saneamento básico e determina expressamente, no inciso VI, que haja :

“[...] articulação com as políticas de desenvolvimento urbano e regional, de habitação, de combate à pobreza e de sua erradicação, de proteção ambiental, de promoção da saúde e outras de relevante interesse social voltadas para a melhoria da qualidade de vida, para as quais o saneamento básico seja fator determinante”.

Isto porque sua estruturação deve buscar a solução dos problemas que têm estrita relação com o saneamento básico, que são: o abastecimento de água, a disposição do esgoto, resíduos sólidos e drenagem urbana das comunidades humanas.

Na mesma sintonia, o conceito legal adotado pelo sistema jurídico brasileiro, descrito no artigo 3º, da Lei 11.445/07, deixa explícita interface do saneamento com vários outros temas, tendo o seguinte teor:

Art. 3o Para os efeitos desta Lei, considera-se:

I - saneamento básico: conjunto de serviços, infraestruturas e instalações operacionais de:

a) abastecimento de água potável: constituído pelas atividades, infraestruturas e instalações necessárias ao abastecimento público de água potável, desde a captação até as ligações prediais e respectivos instrumentos de medição;

b) esgotamento sanitário: constituído pelas atividades, infraestruturas e instalações operacionais de coleta, transporte, tratamento e disposição final adequados dos esgotos sanitários, desde as ligações prediais até o seu lançamento final no meio ambiente;

c) limpeza urbana e manejo de resíduos sólidos: conjunto de atividades, infraestruturas e instalações operacionais de coleta, transporte, transbordo, tratamento e destino final do lixo doméstico e do lixo originário da varrição e limpeza de logradouros e vias públicas;

d) drenagem e manejo das águas pluviais urbanas: conjunto de atividades, infraestruturas e instalações operacionais de drenagem urbana de águas pluviais, de transporte, detenção ou retenção para o amortecimento de vazões de cheias, tratamento e disposição final das águas pluviais drenadas nas áreas urbanas;

II - gestão associada: associação voluntária de entes federados, por convênio de cooperação ou consórcio público, conforme disposto no art. 241 da Constituição Federal;

III - universalização: ampliação progressiva do acesso de todos os domicílios ocupados ao saneamento básico;

IV - controle social: conjunto de mecanismos e procedimentos que garantem à sociedade informações, representações técnicas e participações nos processos de formulação de políticas, de planejamento e de avaliação relacionados aos serviços públicos de saneamento básico;

V - (VETADO);

VI - prestação regionalizada: aquela em que um único prestador atende a 2 (dois) ou mais titulares;

VII - subsídios: instrumento econômico de política social para garantir a universalização do acesso ao saneamento básico, especialmente para populações e localidades de baixa renda;

VIII - localidade de pequeno porte: vilas, aglomerados rurais, povoados, núcleos, lugarejos e aldeias, assim definidos pela Fundação Instituto Brasileiro de Geografia e Estatística - IBGE.

Pela leitura da definição legal de saneamento depreende-se transversalidade e interdisciplinaridade do assunto, o que implica necessariamente na aplicação e conjugação de variados diplomas legais.

O Plano Municipal de Saneamento deve ser um instrumento de planejamento dos serviços das quatro formas legais do saneamento básico, que não podem ser tratados de forma segmentada, estando assim definidos, na Lei de Saneamento.

O planejamento do serviço municipal de saneamento envolve responsabilidades em todas as esferas de governo, promovendo a integração com as demais políticas setoriais, como: desenvolvimento urbano, habitação, mobilidade urbana, dentre outras; isto é, deve considerar as diretrizes de outras legislações.

A articulação da Política Nacional de Meio Ambiente, instituída pela Lei nº. 6.938/1981, com os planos de Saneamento Básico está explicitada na Lei nº. 11.445/2007 que no inciso III do art. 2º, determina que os serviços públicos de Saneamento Básico sejam realizados de forma adequada à saúde pública e à proteção do meio ambiente.

A saúde da população está intimamente ligada ao acesso a serviços de Saneamento Básico de qualidade, pois, isso tem importância fundamental no quadro epidemiológico. A implantação do serviço adequado na área de saneamento básico tem efeito imediato na redução das enfermidades decorrentes da falta dos mesmos.

A Lei Federal de Saneamento, nº. 11.445/2007, embora contenha disposição expressa de que os recursos hídricos não integram o saneamento básico (art. 4º), determina que os planos de Saneamento Básico devam ser compatíveis com os planos de bacia hidrográfica, impondo-se a sua absoluta consonância com o setor de recursos hídricos, havendo necessidade de respeito a toda legislação pertinente à gestão das águas, conforme as diretrizes da Política Nacional de Recursos Hídricos (Lei nº. 9.433/1997).

A legislação referente aos recursos hídricos tem relação direta nas formas de controle sobre o uso da água para abastecimento, assim como na disposição final dos esgotos, sem esquecer a necessidade de observância da interligação do Município com as bacias hidrográficas.

Em respeito à política de recursos hídricos, o Plano Municipal de Saneamento deve atender as diretrizes dos Planos de Recursos Hídricos da esfera Federal, respeitando, no mínimo as seguintes diretrizes:

- Práticas adequadas de proteção de mananciais e bacias hidrográficas. Busca de integração e convergências das políticas setoriais de recursos hídricos e Saneamento Básico nos diversos níveis de governo.
- Identificação dos usuários das águas no setor, de forma a conhecer as demandas, a época destas demandas, o perfil do usuário, tecnologias utilizadas, dentre outras características.

Verifica-se, de toda essa legislação citada, que houve uma preocupação em estabelecer a gestão associada do sistema por diferentes entes da federação, bem como garantir a ampla participação popular.

Em âmbito Federal, por força do artigo 52, da Lei 11.445/07, a construção do Plano Nacional de Saneamento está sob a coordenação do Ministério das Cidades, através da atuação direta da Secretaria Nacional de Saneamento Básico e tem a função de determinar objetivos e metas nacionais e regionalizadas, além de estabelecer o empenho e comprometimento de todos os entes federados pela universalização do Saneamento Básico nas áreas urbana e rural.

O Sistema Nacional de Gerenciamento de Recursos Hídricos (SINGREH) é constituído pelo Conselho Nacional de Recursos Hídricos (CNRH), órgão superior deliberativo e normativo; a Agência Nacional de Águas (ANA), autarquia sob regime especial vinculada ao MMA (Ministério do Meio Ambiente), que tem autonomia administrativa e financeira para garantir a implementação da PNRH; os Conselhos de Recursos Hídricos dos Estados e do Distrito Federal; os Comitês de Bacia Hidrográfica, órgão colegiado formado por representantes da União, governo do Estado, prefeituras, associações de municípios, usuários de recursos hídricos, sociedade civil, onde são tomadas as decisões referentes à bacia hidrográfica onde atua; os órgãos dos poderes públicos federal, estadual e municipal cujas competências se relacionam com a Gestão de Recursos Hídricos.

Bacia hidrográfica, por definição legal, é a unidade territorial para implementação da Política Nacional de Recursos Hídricos e onde se dará a atuação do Sistema Nacional de Gerenciamento de Recursos Hídricos.

O município de Santana do Deserto está inserido no Comitê da Bacia Hidrográfica dos Afluentes Mineiros dos Rios Preto e Paraibuna –PS1, instituído pelo Decreto Estadual nº 44.199/05.

Os Comitês de Bacia Hidrográfica, dentro do Sistema Nacional de Recursos Hídricos, podem ter instituída abrangência de atuação sob as seguintes áreas: a) na totalidade de uma bacia hidrográfica; b) na sub-bacia hidrográfica de tributário do curso de água principal da bacia; c) de tributário desse tributário; e d) grupo de bacias ou sub-bacias hidrográficas contíguas.

Esses Comitês são órgãos colegiados com atribuições normativas, deliberativas e consultivas a serem exercidas na bacia hidrográfica de sua jurisdição e, por serem entes regionais tem condições de adequar a gestão de recursos hídricos às diversidades físicas, bióticas, demográficas, econômicas, sociais e culturais de sua área de abrangência, exatamente como determina o ordenamento jurídico.

Se o curso de água principal de uma bacia for de domínio da União, o Comitê por ela responsável será vinculado ao Conselho Nacional de Recursos Hídricos e, nos caso em que o domínio seja do Estado, estarão vinculados ao Conselho Estadual de Recursos Hídricos.

No estado de Minas Gerais, onde se situa o município, o Sistema Estadual de Gerenciamento de Recursos Hídricos - SEGRH-MG é composto pelos seguintes entes:

- I - a Secretaria de Estado de Meio Ambiente e Desenvolvimento Sustentável - SEMAD, órgão central coordenador;
- II - o Conselho Estadual de Recursos Hídricos - CERH-MG, órgão deliberativo e normativo central;
- III - o Instituto Mineiro de Gestão das Águas - IGAM, órgão gestor;
- IV - os Comitês de Bacia Hidrográfica de rios de domínio estadual; órgãos deliberativos e normativos na sua área territorial de atuação;
- V - as Agências de Bacias Hidrográficas e as entidades a elas equipadas - unidades executivas descentralizadas;
- VI - os órgãos e entidades dos poderes estadual e municipais, cujas competências se relacionem com a gestão dos recursos hídricos.

O saneamento, notadamente no que se refere ao abastecimento público de água e tratamento do esgoto, está inserido expressamente na Política Estadual de Recursos Hídricos.

Por outro lado, a atuação direta dos Comitês de Bacia na elaboração dos Planos de Saneamento atende a própria Lei nº 11.445/07, ao mesmo tempo em que possibilita a integração das infraestruturas e serviços de saneamento com a gestão eficiente dos recursos hídricos, atingindo o cumprimento dos princípios fundamentais e as diretrizes nacionais traçadas para o setor.

Muito embora o instrumento da cobrança pelo uso dos recursos hídricos não esteja mencionado de forma clara nas normas que tratam de saneamento, temos que a legislação federal obriga que o serviço de disposição ou diluição de esgotos e outros resíduos deve obter direito de uso da água, nos termos da Lei nº 9.433/97, de seus regulamentos e das correspondentes legislações estaduais.

A Política Estadual de Recursos Hídricos em Minas Gerais está disciplinada na Lei nº 13.199/99, estabelece que o Sistema de Gestão (SEGRH/MG) deve “deliberar sobre o enquadramento dos corpos d’água em classes, em consonância com as diretrizes do Conselho Estadual de Política Ambiental (COPAM) e de acordo com a classificação estabelecida na legislação ambiental”. O sistema garante, ainda, que os Comitês de Bacia tenham competência para deliberar sobre proposta para enquadramento, podendo impor, com ampla participação popular, o uso prioritário ao abastecimento público.

Convém destacar, ainda, que existem outros relevantes instrumentos legais que merecem registro, a saber: Lei Federal nº 8.987/1995, das Concessões, e a Lei Federal nº 11.079/2004, das Parcerias Público-Privadas (PPPs), que podem imprimir mudanças na forma de prestação de serviços de saneamento e a Lei 10.257/2001, Estatuto da Cidade, que também está intimamente ligado ao setor de saneamento e com a gestão de recursos hídricos.

No Estatuto da Cidade, estão previstos como instrumentos da Política Urbana os seguintes: (i) planos nacionais, regionais e estaduais de ordenação do território e de desenvolvimento econômico e social; (ii) o planejamento das regiões metropolitanas, aglomerações urbanas e microrregiões; e, (iii) planejamento municipal, onde se incluem os planos diretores e o zoneamento ambiental, dentre outros.

O Estatuto da Cidade garante o direito à cidade sustentável que deve ser entendida como direito à terra urbana, à moradia e ao Saneamento Básico, entre outros, políticas que devem ser expressas no Plano Diretor, o qual deve servir de diretriz para os demais planos municipais, incluindo o de saneamento básico.

Art. 19. A prestação de serviços públicos de saneamento básico observará o plano que poderá ser específico para cada serviço, o qual abrangerá, no mínimo: III - programas, projetos e ações necessárias para atingir os objetivos e as metas, de modo compatível com os respectivos planos plurianuais e com outros planos governamentais correlatos, identificando possíveis fontes de financiamento;

As determinações do Plano Municipal de Saneamento devem estar em perfeita consonância com o que está estabelecido na Lei de Diretrizes Orçamentárias, no Plano Plurianual e na Lei Orçamentária Anual do Município.

Isso porque a Constituição do Estado de Minas Gerais, alinhada com a Constituição Federal, no artigo 161 proíbe o início de Projeto ou programa que não esteja contemplado em tais instrumentos, assim prescrevendo:

Art. 161 - São vedados:

I - o início de programa ou projeto não incluídos na Lei Orçamentária anual;

II - a realização de despesa ou assunção de obrigação direta que excedam os créditos orçamentários ou adicionais;

[...]

§ 1º - Nenhum investimento cuja execução ultrapasse um exercício financeiro poderá, sob pena de crime de responsabilidade, ser iniciado sem prévia inclusão no plano plurianual ou sem lei que a autorize.

Com efeito, no município de Santana do Deserto, para a elaboração do Plano Municipal de Saneamento, foram observadas as Leis que dispõem sobre o Plano Plurianual para o período 2010/2013, a lei de Diretrizes Orçamentárias e a Lei Orçamentária Anual.

Com essa resumida explanação sobre as competências para a elaboração e gestão do saneamento básico, bem como sobre a transversalidade que marca a matéria, é trazida uma relação dos principais instrumentos legais que devem ser observados na elaboração do Plano de Saneamento do município de Santana do Deserto.

É importante asseverar a necessidade de estrita observância de três instrumentos normativos que orientaram todo o trabalho desenvolvido na elaboração do Plano Municipal de Saneamento que são: a) o Plano Estadual de Recursos Hídricos de Minas Gerais, o Plano de Recursos Hídricos do Rio Paraíba do Sul, que contém o Caderno de Ações Área de Atuação PS1, no qual está inserido o município de Santana do Deserto e que contempla programas ações relacionados ao planejamento e ao gerenciamento dos recursos hídricos, concebidos para serem implantados no horizonte de planejamento de até 20 anos, respeitando a seguinte ordem temática:

- Redução de cargas poluidoras.
- Aproveitamento e racionalização de uso dos recursos hídricos.
- Drenagem e Controle de cheias.
- Planejamento de recursos hídricos.
- Projetos para ampliação da base de dados e informações.
- Plano de proteção de mananciais e sustentabilidade no uso do solo.
- Ferramentas de construção da gestão participativa.

Das diretrizes citadas, merecem especial destaque as disposições sobre drenagem e quanto à implantação das Ferramentas de Participação Coletiva, atendendo à legislação existente, com ênfase no concerne à Educação Ambiental, citada em vários diplomas enumerados neste trabalho.

As regras que orientam a implantação de drenagem restringem-se às normas técnicas de engenharia, uma vez que não existe legislação que discipline o tema. Portanto, a observância das disposições do Caderno de Ações mencionado é de suma importância, pois, trata-se de um instrumento normativo, editado pelo Comitê de Bacia – CEIVAP.

No tocante à participação coletiva, segundo o Caderno de Ações, deve ser viabilizada por meio de elaboração de Plano Social de Comunicação e Tratamento da Informação Qualificada, bem como por Programas de Educação Ambiental, indicando expressamente dois programas aplicados pelo CEIVAP:

- Programa Curso d'Água de Educação Ambiental, voltado para a gestão das águas, em geral, e para a gestão da bacia do rio Paraíba do Sul, em particular. Trata-se de proposta de retomada do Programa Curso d'Água-Escola, aplicado pelo CEIVAP entre 1999 e 2000, e a expansão do seu público-alvo e conteúdo programático para a comunidade;
- Programas de educação ambiental de âmbito local/regional, propostos por diferentes atores locais ao CEIVAP, para atuação em parceria, podendo ser específicos ou mais abrangentes no universo do tema “água e meio ambiente”, em função dos objetivos e estratégias de ação dos proponentes (ONGs, universidades, escolas, indústrias, etc.). Deverão ter um controle de qualidade “Curso d'Água-CEIVAP”.

No que se refere à legislação municipal, além da Lei Orgânica, podemos citar algumas leis de importância para o tema, por manterem alguma relação com a questão do saneamento básico: Lei nº 730, institui o Código de Posturas cria área de Proteção Ambiental Municipal de Santana do Deserto; Lei nº 848/2009, que autoriza o Executivo a firmar contrato de Programa com o Estado de Minas Gerais a COPASA e o município; art. 877/2009, institui o Plano Diretor Participativo; Lei 913/11, institui o Plano Municipal de Saneamento; Lei 933/11, estima a receita e fixa a despesa para o exercício de 2012, estimando para o Saneamento a quantia de R\$ 502.400,00.

Verifica-se que o município de Santana do Deserto foi instituído Plano Municipal de Saneamento, por meio da Lei nº 913/11, destinado a articular, integrar e coordenar recursos tecnológicos, humanos, econômicos e financeiros para execução dos serviços municipais de abastecimento de água e esgotamento sanitário, merecendo especial destaque dispositivos que estabelecem a sua revisão dentro de um período de 4 (quatro) anos, devendo respeitar os Planos Estaduais de Saneamento Básico e Recursos Hídricos e tem por diretrizes mínimas: coibir a ocupação desordenada da bacia, evitando-se o lançamento de efluentes; considerar a disponibilidade ou facilidade de implantação dos serviços de saneamento ao serem elaborados os planos urbanísticos e coibir construções clandestinas nas margens de mananciais.

O Plano Municipal de Saneamento hoje em vigência no município de Santana do Deserto, quanto ao seu conteúdo, atende o disposto na Lei Federal nº 11.445/07, pois, contém todos os elementos prescritos no artigo 19 do referido diploma legal: um diagnóstico resumido da situação atual do sistema de abastecimento de água e esgotamento sanitário, impactos sobre a saúde da população; objetivos e metas; programas projetos e ações; mecanismos de avaliação sistemática; e as necessárias interações com outros instrumentos.

No caso do município Santana do Deserto, a elaboração do Plano de Saneamento deverá ter um enfoque de revisão do Plano vigente e, portanto, deverá assumir o formato de Lei Municipal.

Sobre esse assunto, é necessário esclarecer que a Lei Federal nº 11.445/07 estabelece, no § 1º do artigo 19, que os Planos de Saneamento devam ser editados pelos titulares, mas não estabelece a obrigatoriedade de isso aconteça por meio de promulgação de lei específica. Ao contrário, se houve a previsão

de que a edição do Plano esteja sob a responsabilidade dos titulares do serviço, fica claro que não é necessária a edição de lei municipal, podendo ser formalizada por Decreto Municipal ou outro instrumento normativo.

Não obstante, há municípios que optam por determinar que os Planos Municipais de Saneamento sejam objeto de lei municipal através da inserção de tal ordem na Lei Orgânica Municipal ou, como no caso específico de Santana do Deserto, que dão preferência à elaboração através de lei exclusivamente por decisão do Chefe do Poder Executivo, que encaminha o Plano Municipal concluído à apreciação da Câmara Municipal, mesmo sem estarem obrigados por Lei Orgânica.

Por outro lado, não foi possível obter informações seguras sobre a existência ou não de outras leis ordinárias ou complementares referentes ao tema saneamento básico, sendo bastante provável que efetivamente não haja outros diplomas legais municipais sobre o tema.

Insta mencionar que como a maior parte da legislação aplicável ao saneamento básico é de natureza ambiental, todas as normas infralegais (Portarias, Resoluções, Deliberações, Instruções Normativas, etc.) editadas pelos órgãos ambientais competentes, têm a mesma força da lei, ou seja, a obediência aos seus preceitos é obrigatória.

Com efeito, face à limitada quantidade de legislação acerca de questões ambientais e de saneamento básico encontrada no município de Santana do Deserto, há necessidade de observância das Leis e Normas Federais e Estaduais sobre o assunto, que estão direta ou indiretamente relacionadas com a questão do saneamento básico.

Por essa razão, ao selecionarmos o arcabouço legal aplicável ao Município de Santana do Deserto para a conclusão de seu Plano Municipal de Saneamento, incluímos todas as normas vigentes em todas as esferas de Governo, as quais devem ser observadas por questões de hierarquia ou em razão da ausência de lei municipal específica, impondo-se a aplicação subsidiária de leis de maior abrangência.

A legislação aplicável consta do APENDICE I e está organizada por temas no que diz respeito às normas federais e estaduais, à exceção das leis municipais que foram relacionadas em tópico exclusivo, para melhor visualização.

PARTE 4

Construção da Visão Estratégica do Setor de Saneamento

Prestação de Serviços em Saneamento Básico

Parâmetros e Critérios para a
Proposição de Alternativas

Quadro de Referência da Prestação de
Serviços de Saneamento Básico

4. CONSTRUÇÃO DA VISÃO ESTRATÉGICA DO SETOR DE SANEAMENTO

Como já mencionado, o saneamento básico engloba o conjunto dos serviços e instalações de abastecimento de água, esgotamento sanitário, limpeza urbana e manejo de resíduos sólidos, drenagem e manejo das águas pluviais urbanas.

Quando esses serviços de saneamento são prestados de maneira adequada garantem a qualidade de vida da população e a conservação do meio ambiente. Segundo o Ministério das Cidades (2012), as ações de saneamento são consideradas preventivas para a saúde, quando garantem a qualidade da água de abastecimento, a coleta, o tratamento e a disposição adequada de dejetos humanos e resíduos sólidos. Estas também são necessárias para prevenir a poluição dos corpos de água e a ocorrência de enchentes e inundações.

4.1. PRESTAÇÃO DE SERVIÇOS EM SANEAMENTO BÁSICO

A prestação do serviço, construída sob uma visão estratégica, destaca uma série de condições (normas e critérios técnicos) que garantam o acesso da totalidade da população de um determinado local a serviços de qualidade e com continuidade.

Como estabelecido pela Lei n.º 11.445/2007, a Política de Saneamento Básico é norteada pela universalização do acesso aos quatro componentes com integralidade e de forma adequada à saúde pública, à proteção do meio ambiente e às condições locais. Da mesma forma, promove a integração com as políticas de desenvolvimento social, habitação, transporte, recursos hídricos, educação, entre outras.

Os principais atributos a serem observados na prestação de cada um dos componentes são:

- Abastecimento de água: quantidade, qualidade, regularidade e eficiência.
- Esgotamento sanitário: coleta, afastamento e tratamento com retorno ao meio ambiente ou mesmo reuso.
- Resíduos Sólidos: acondicionamento, coleta, transferência ou transbordo, tratamento e disposição final, sempre priorizando a redução da geração, reuso e reciclagem dos resíduos.
- Drenagem de águas pluviais: controle do uso e ocupação do solo, coleta e afastamento das águas pluviais.

Conforme a Lei n.º 11.445/07, a forma de prestação dos serviços de saneamento é definida pelo município, optando pela prestação direta por meio de um departamento; pela concessão a empresas qualificadas por meio de convênios com os governos dos Estados, através do contrato de programa; licitações para empresas privadas ou a criação de companhias e serviços autônomos municipais.

Sob esse aspecto, o Plano de Saneamento para o município de Santana do Deserto é o instrumento de planejamento, onde estão definidas as prioridades de investimentos, os objetivos e metas de forma a orientar a atuação dos prestadores, tendo como estratégia a universalização dos serviços de saneamento. A partir do PMSB, o município, poder concedente, decide qual será a forma de prestação dos serviços de saneamento.

4.2. PARÂMETROS E CRITÉRIOS PARA A PROPOSIÇÃO DE ALTERNATIVAS

Os parâmetros e critérios de definição de empreendimentos a serem formulados como alternativas no sentido de universalizar os serviços de saneamento são muito comuns aos de elaboração de projetos de engenharia sanitária.

Aqui são apresentados para o abastecimento de água, o esgotamento sanitário, o manejo de resíduos sólidos e a drenagem urbana. Sua função é servir como referência para o pré-dimensionamento das unidades que serão necessárias para reduzir os déficits ao longo do tempo. Propostos os empreendimentos conforme critérios técnicos, logo viáveis tecnicamente, o passo seguinte é verificar a viabilidade econômica e ambiental, bem como definir que ações seriam necessárias, sempre procurando aumentar o nível de atendimento da população urbana, até que se atinja a universalização dos serviços em saneamento básico, sempre considerando os quatro componentes, lembrando que não é possível legalmente atender a população situada em áreas de preservação permanente ou em locais de invasão, onde não há regularidade fundiária.

4.2.1. Abastecimento de Água

A prestação desse serviço é reconhecida quando os seguintes critérios são seguidos para a oferta de água para a população: quantidade, qualidade, regularidade e eficiência. Para tanto, existem normas brasileiras e mesmo específicas de operadoras para o projeto das suas unidades. Para o acompanhamento do seu desempenho, há indicadores bem definidos como os de cobertura, eficiência etc., os quais são encontrados nas publicações do SNIS - Sistema Nacional de Informações em Saneamento.

O SNIS apoia-se em um banco de dados administrado na esfera federal, que contém informações de caráter institucional, administrativo, operacional, gerencial, econômico-financeiro e de qualidade sobre a prestação de serviços de água, de esgotos e de manejo de resíduos sólidos.

O dimensionamento é efetuado com base em informações básicas, coeficientes adotados ou obtidos e critérios de dimensionamento aqui detalhados.

4.2.1.1. INFORMAÇÕES E COEFICIENTES ADOTADOS

Com a finalidade de abastecer com água potável a população beneficiada, seja atual ou futuro, o sistema deve ter sua área delimitada, bem como apontada sua localização.

A. Localização e área atendida

Correspondem ao limite da área urbana, considerando as zonas de expansão com previsão de implantação ou em implantação. Outras variáveis importantes seriam a variação altimétrica local, zonas piezométricas e dados dos reservatórios abastecedores, caso existam.

B. Evolução de População

É apresentada evolução de população para início, meio e fim de plano, para um período de 30 anos. Os critérios de projeção são obtidos pela população de saturação, ajuste de curvas ou adoção de taxas geométricas de crescimento.

As unidades do sistema serão projetadas conforme:

- Rede de distribuição primária e secundária: população de saturação ou máxima prevista por setor ou zona.

- Captação, linhas adutoras, reservatórios e estações elevatórias, população prevista para 30 anos e considerando uma taxa de ocupação inicial igual à totalidade dos lotes ou número de lotes já ocupados na data do projeto. Outras taxas e períodos poderão ser utilizados, quando houver necessidade.

C. Consumo “per capita”

O consumo “per capita” para cidades que apresentam um relevo como o em questão varia de 100 a 250 litros por habitante por dia. A variação se origina nas medidas de gestão como a existência de micromedicação ou mesmo física, como válvula redutora de pressão, podendo atingir valores bem superiores, chegando a 350 L/hab.dia ou mais.

Na falta de outro critério será adotado um consumo “per capita” único para a cidade.

D. Coeficiente de variação do consumo

Os seguintes valores são os usuais conforme norma brasileira:

- k1: coeficiente de variação diária = 1,20;
- k2: coeficiente de variação horária = 1,50.
- O produto de ambos é igual a 1,80.

E. Perda de carga

Se necessária, a perda de carga distribuída seria calculada pela fórmula universal, considerando o efeito do envelhecimento do material das tubulações da rede. Para tubos em PVC, adota-se $k = 0,06$ mm e $k = 0,1$ mm para tubos em FoFo, sendo que k é o coeficiente de rugosidade absoluta do material do conduto. No caso de utilização da Fórmula de Hazen-Williams, adota-se $C = 110$.

F. Fluxograma do Sistema de Abastecimento de Água proposto

Indicará esquematicamente todo o sistema, incluindo os reservatórios, no qual os elementos lineares, a rede de distribuição se insere. O mesmo será lançado na base cartográfica desenvolvida para o município.

4.2.1.2. ESTUDO DE DEMANDAS DO SISTEMA DE ABASTECIMENTO DE ÁGUA

O estudo de demandas tem por objeto determinar as vazões de dimensionamento das unidades de um Sistema de Abastecimento de Água - SAA. As unidades são: captação de água bruta, estação elevatória (casa de bombas), adução, estação de tratamento de água – ETA, reservação (reservatórios) e distribuição de água potável (adutoras e rede). Para obter essas vazões é necessário efetuar uma projeção populacional, pois as obras em saneamento são complexas e onerosas, necessitando em média de 20 anos para que sejam amortizadas. Utilizando os censos conhecidos do IBGE para o município em questão, é feito um estudo para determinar a população a atender no horizonte de planejamento, em geral 30 anos como vem sendo aqui colocado.

Com base na projeção populacional, são calculadas as vazões de dimensionamento das unidades do SAA, lembrando que esse sistema atende somente a população urbana.

Para dimensionar as unidades do SAA se faz necessário conhecer além das populações, as respectivas vazões de operação. A saber:

• Vazão média diária (Q_{méd}):

$$Q_{méd} = \frac{P \cdot q_{pc}}{86.400} \quad [Q_{méd}] = L/s$$

Onde:

qpc = quota per capita, varia de 100 a 250 l/hab.dia. É a quantidade de água produzida para atender as necessidades diárias de cada habitante. Depende dos hábitos da população, da disponibilidade hídrica etc.

P = população início, meio e fim de plano

• **Vazão de captação (Qa):**

$Qa = K1 \cdot Q_{méd} + \text{perdas na ETA}$

Onde:

K1 = 1,2, coeficiente do dia de maior consumo. É o dia mais quente do ano, quando o consumo d'água é maior.

Perdas na ETA = de 2 a 4%. Ressalta-se que essas perdas ocorrem se não houver tratamento do efluente gerado na ETA ou recirculação da água.

Calculam-se as perdas da seguinte maneira:

Perdas = $0,02 \cdot K1 \cdot Q_{méd}$ a $0,04 \cdot K1 \cdot Q_{méd}$

• **Vazão de adução (Qb):**

$Qa = Qb = Q_{ETA}$ $[Qb] = L/s$

• **Vazão de reservação (Qc):**

$Qc = K1 \cdot Q_{méd}$ $[Qc] = L/s$

• **Vazão de distribuição (Qd):**

$Qd = K1 \cdot K2 \cdot Q_{méd}$ $[Qd] = l/s$

Onde:

K2 = coeficiente da hora de maior consumo = 1,5. Por meio deste, se calcula a maior demanda d'água num dia, em geral acontece ao final-da-tarde.

4.2.2. Esgotamento Sanitário

Os objetivos de um sistema de esgotos sanitários são reduzir os impactos negativos ao ambiente e diminuir os riscos à saúde pública da população beneficiada. Isso ocorre concretamente por meio de rede coletora, coletores-tronco, interceptores, estações elevatórias, emissários e tratamento de esgotos. Essas unidades coletam, afastam e finalmente tratam o esgoto sanitário produzido por uma zona urbana, beneficiando sua população.

A prestação do serviço seria entendida da seguinte forma: coleta, afastamento e tratamento com retorno ao meio ou mesmo reuso. Existem normas brasileiras e mesmo específicas de operadoras, além do que, há indicadores bem definidos como os estabelecidos no SNIS.

Enquanto a rede, coletores, emissários e interceptores coletam e afastam o esgoto, o tratamento visa reduzir os teores de matéria orgânica, avaliados pela Demanda Bioquímica de Oxigênio – DBO, de Termotolerantes – CF e de Sólidos Suspensos – SS. A matéria orgânica não é avaliada diretamente pela quantidade de matéria presente, isto é, a sua massa, mas sim pela redução que causa na concentração de oxigênio dissolvido – OD, presente nos corpos d'água. Justifica-se isso pela enorme variedade de substâncias orgânicas encontradas, de maneira que se fosse determinada a presença de cada uma destas, seria

um trabalho árduo, porém de pouca utilidade prática. Sua remoção se faz por meio de processo biológico aeróbio ou anaeróbio.

A presença de coliformes termotolerantes (CF), por sua vez, avalia se há esgotos sanitários em corpos d'água. Os termotolerantes (CF) pertencem à família dos coliformes totais, a qual abrange não só os que vivem no intestino dos animais de sangue quente, mas ainda os que fazem parte da biota do ecossistema do solo. Os termotolerantes (CF) têm como seu ambiente o intestino do homem e dos animais de sangue quente, que são escuros e quentes, de maneira que é lá que se alimentam, crescem e se reproduzem. Quando presentes em corpos d'água superficiais indicam uma contaminação recente destes por esgotos sanitários, pois esses corpos, iluminados e frios, logo de condições adversas, não reúnem as condições para a sua reprodução e crescimento. Portanto, a determinação do seu número mais provável por 100 ml – NMP/100 ml é usual para verificar o grau de contaminação dos corpos d'água. Embora não sejam patogênicos, somente oportunistas, indicam potencialmente a presença de outros organismos ou microrganismos patogênicos provenientes dos esgotos sanitários. Sua remoção na ETE se faz da mesma forma que o restante de matéria orgânica, mas, adicionalmente, poderá ser realizada a desinfecção do efluente tratado com a aplicação de cloro.

Os sólidos em suspensão – SS também são utilizados como variável para avaliar a eficiência de estações de tratamento de esgotos, porém seu uso é ainda pequeno, dada às condições ambientais aqui encontradas. Em países onde se encontram corpos d'água com teor total de sais elevado, próximo a ser salobro, é feito um controle também dessa variável, de maneira a evitar um aumento de seu valor nos corpos receptores. Sua remoção ocorre principalmente por sedimentação. Atualmente e dependendo do tipo de processo, tem sido colocado como objetivo a remoção dos SS para melhorar o aspecto do esgoto tratado dada a clarificação.

Nos estudos de concepção ou em projetos das unidades que compõem o SES, critérios e diretrizes são adotadas para que se obtenham suas dimensões. Esses critérios e parâmetros são especificados a seguir, onde se aborda os valores das variáveis utilizadas e também os critérios de projeto para que fossem determinadas as respectivas vazões.

4.2.2.1. VARIÁVEIS E PARÂMETROS DE PROJETO

São aqueles que influem diretamente nas vazões de projeto, como quota per capita, coeficientes do dia e da hora de maior consumo etc.

A. Quota per capita

É o valor adotado relativo ao volume produzido de água por habitante por dia. Varia entre 100 e 250 L/hab.dia em geral. A quota (qPC) usual fica em torno de 180 L/hab.dia, em função das características dos municípios da região.

B. Coeficientes Ligados à Determinação de Vazão

São os relativos ao dia de maior consumo (K1), hora de maior consumo (K2) e de vazão mínima (K3). Adotaram-se os propostos pela norma de projeto do Sistema de Abastecimento de Água, logo: K1 = 1,20; K2 = 1,50 e de vazão mínima horária, K3 = 0,5.

C. Coeficiente de Retorno Água/Esgoto

É o quanto de água se transforma em esgoto sanitário, após ser utilizada. O coeficiente de retorno-água/esgoto (C) aqui adotado é igual a 0,80.

D. Coeficiente de Contribuição Industrial

Para a área industrial seria adotado um coeficiente de contribuição industrial específica (Qai) igual a 0,70 L/s/ha.

E. Taxa de Infiltração

É a taxa de água do solo (ti) que se infiltra na rede coletora. Foram adotados os seguintes valores:

- Regiões altas: $t_i = 0,05$ L/s/km.
- Regiões baixas: $t_i = 0,10$ L/s/km.

F. Contribuição per capita de DBO

Foi adotada uma taxa (DBOPC) de 54 gDBO/hab.dia.

4.2.2.2. CRITÉRIOS DE PROJETO

Os critérios adotados são aqueles para que se obtenham as vazões de dimensionamento da estação de tratamento de esgotos.

• **Vazão média:**

Esta vazão é utilizada para dimensionar unidades pertencentes à estação de tratamento de esgotos e ao sistema de coleta.

$$Q_{méd} = \frac{P.C.qPC}{86400}$$

Onde:

$Q_{méd}$ = vazão média, L/s.

P = população servida, hab.

qPC = contribuição "per capita".

C = coeficiente de retorno.

• **Vazão Inicial:**

Esta vazão é utilizada para dimensionar a coleta de esgotos.

$$Q_i = K_2 \cdot Q_{méd} + T_i + Q_{ci}$$

Onde:

Q_i = vazão inicial, L/s.

K_2 = coeficiente da hora de maior consumo.

$Q_{méd}$ = contribuição média inicial de esgotos domésticos, L/s.

Q_{ci} = contribuição concentrada inicial em um ponto da rede, L/s.

T_i = vazão inicial de infiltração na rede (L/s) = $L_{rede} \cdot t_i$.

L_{rede} = comprimento de rede no início de plano.

Caso se calcule a vazão no início de plano sem considerar a contribuição concentrada inicial e a de infiltração, ter-se-ia a vazão da hora de maior consumo (Q_h), a qual, ao menos uma vez ao dia, arrastaria os sólidos sedimentados. Assim:

$$Q_h = K_2 \cdot Q_{méd}$$

• **Vazão final:**

Esta vazão é utilizada para dimensionar a coleta de esgotos.

$$Q_f = K_1 \cdot K_2 \cdot Q_{méd} + T_i + Q_{cf}$$

Onde:

Q_f = vazão final em L/s,

K_1 = coeficiente do dia de maior consumo.

K_2 = coeficiente da hora de maior consumo.

$Q_{méd}$ = contribuição média final de esgotos domésticos, L/s.

Q_{cf} = contribuição concentrada final em um ponto da rede, L/s.

T_i = vazão final de infiltração na rede (l/s) = $L_{rede} \cdot t_i$.

L_{rede} = comprimento de rede no fim de plano.

Caso se calcule a vazão no fim de plano sem considerar a contribuição concentrada inicial e a de infiltração, ter-se-ia a vazão do dia e da hora de maior consumo (Q_{dh}), a qual, ao menos uma vez ao dia, arrastaria os sólidos sedimentados, bem como suportaria essa solicitação de ponta do coletor. Assim:

$$Q_{dh} = K_1 \cdot K_2 \cdot Q_{méd}$$

• **Vazão mínima**

Esta vazão é utilizada para verificar o tratamento de esgotos.

$$Q_{mín} = K_3 \cdot Q_{méd} \quad \text{ou} \quad Q_{mín} = K_3 \cdot Q_{méd}$$

Onde:

$Q_{mín}$ = vazão mínima de esgotos, L/s.

• **Volume médio diário de esgotos produzidos.**

É utilizado para dimensionar o tratamento de esgotos.

$$V_e = \frac{86400 \cdot Q_{méd}}{1000}$$

Onde:

V_e = volume médio diário de esgotos produzidos, m³/dia.

• **Carga orgânica**

Utilizada para o dimensionamento das estações depuradoras para o início, meio e fim de plano.

$$DBO_t = P \cdot DBO_{pc}$$

Onde:

DBO_t = carga orgânica total diária, kgBDO/dia.

P = população atendida, hab.

DBO_{pc} = carga orgânica "per capita", kgDBO/hab.dia.

4.2.2.3. CARACTERÍSTICAS DO ESGOTO SANITÁRIO

Na literatura se aceitam como valores típicos de DBO dos esgotos sanitários 300 mg/L, para aquele definido como médio; fraco, abaixo de 200 mg/L e forte, acima de 400 mg/L. Esses valores exemplificam as condições usuais, porém é possível que o esgoto afluente a uma estação apresente variação em função da hora em que é feita a amostragem. Para os sólidos suspensos os valores para esgoto sanitário concentrado (forte), médio e fraco (diluído) respectivamente são: 500, 300 e 150 mg/L. Já para o teor dos sólidos sedimentáveis, o valor mais comum situa-se na faixa de 3 a 5 mL/L.

O Quadro 6 mostra uma síntese de valores das características típicas de sólidos no esgoto bruto encontradas na literatura específica.

A variação das condições depende de muitos fatores: hábitos da população atendida pelo Sistema de Esgotos Sanitários – SES, presença de efluentes industriais, taxa de infiltração de água subterrânea e outras na rede coletora, ligações parasitárias de águas pluviais ou de outra origem na rede etc. Assim, como já visto para a DBO, variações significativas são esperadas principalmente em função dos hábitos da população e dos diversos contribuintes que são encontrados como indústrias, hospitais etc.

Quadro 6 – Características típicas de sólidos no esgoto bruto.

Sólidos	Características dos esgotos in natura (mg/L)		
	Forte	Médio	Fraco
Volátil	700	350	120
Fixo	300	150	80
Total	1.000	500	200
Suspenso volátil	400	250	70
Suspenso fixo	100	50	30
Suspenso total	500	300	100
Dissolvido volátil	300	100	50
Dissolvido fixo	200	100	50
Dissolvido total	500	200	100

Fonte: Pessoa e Jordão, Tratamento de Esgotos sanitários, 2005.

4.2.3. Resíduos Sólidos

O gerenciamento integrado de resíduos sólidos urbanos consiste num conjunto articulado de ações normativas, operacionais, financeiras e de planejamento, que uma administração municipal desenvolve, baseado em critérios sanitários, ambientais e econômicos para coletar, tratar e dispor os resíduos sólidos de uma cidade.

A prestação de serviço é considerada quando os resíduos passam pelas seguintes etapas: acondicionamento, coleta, transferência ou transbordo, tratamento e disposição final. Existem normas brasileiras, por exemplo, classificação dos resíduos, bem como indicadores definidos para verificar o grau de eficiência da gestão do serviço de limpeza pública.

Uma importante regulamentação na área dos resíduos, recentemente instituída, foi a Política Nacional de Resíduos Sólidos (PNRS), Lei n.º 12.305/2010. A PNRS define gerenciamento de resíduos sólidos como um “conjunto de ações exercidas, direta ou indiretamente, nas etapas de coleta, transporte, transbordo, tratamento e destinação final ambientalmente adequada dos resíduos sólidos e disposição final ambientalmente adequada dos rejeitos” (inciso X, art. 3º). Além de que, entre seus principais objetivos tem-se a não geração, redução, reutilização, reciclagem e tratamento de resíduos sólidos.

O gerenciamento ideal dos resíduos sólidos urbanos, como preconizado pela PNRS, deve priorizar as ações de não geração e redução, passando pela reciclagem e tratamento, até chegar às opções de menor prioridade, a disposição final e a remediação, que muitas vezes envolvem altos custos e riscos (Figura 23).

Figura 23 – Hierarquia do gerenciamento de resíduos.



Fonte: Adaptado de Environment Canada, 2012.

A gestão dos resíduos sólidos, desde a sua produção até o seu destino final, pressupõe o conhecimento sistemático e aprofundado das suas características, quer quantitativas, quer qualitativas. A caracterização e quantificação dos resíduos gerados por uma localidade, não é tarefa fácil, mas de primordial importância para a verificação da eficiência das etapas de gerenciamento em operação e na proposição de projetos futuros. Diversos fatores podem influenciar nas características e formação dos resíduos, tais como (LIMA, 2004):

- número de habitantes do local;
- área relativa de produção;
- variações sazonais;
- condições climáticas;
- hábitos e costumes da população;
- nível educacional;
- poder aquisitivo;
- tipo de equipamento de coleta;
- segregação na origem;
- sistematização da origem;
- disciplina e controle dos pontos produtores;
- leis e regulamentações específicas.

Os resíduos são classificados quanto a sua origem e periculosidade. Quanto à origem os resíduos sólidos urbanos são classificados em (D'ALMEIDA e VILHENA, 2000):

- **Domiciliar:** originado nas residências, constituído por restos de alimentos, jornais e revistas, garrafas, embalagens em geral, papel higiênico, fraldas descartáveis e uma grande diversidade de outros itens, podendo ainda incluir resíduos perigosos, como: pilhas e baterias, lâmpadas fluorescentes, medicamentos vencidos, material para pintura (tintas, solventes, etc.), entre outros.
- **Comercial:** originado nos estabelecimentos comerciais e de serviços, tais como supermercados, estabelecimentos bancários, lojas, bares, restaurantes, etc. Os resíduos desses locais tem grande quantidade de papel, plásticos, embalagens diversas e resíduos de asseio dos funcionários, tais como papel toalha, papel higiênico, etc.
- **Serviços de limpeza pública:** inclui os resíduos de varrição das vias públicas, limpeza de praias, limpeza de galerias, córregos e terrenos, restos de podas de árvores, corpos de animais, etc. Inclui ainda a limpeza de áreas de feiras livres, constituído por restos vegetais diversos, embalagens, etc.
- **Serviços de saúde:** constituem os resíduos sépticos, ou seja, aqueles que contêm ou podem conter germes patogênicos, oriundos de locais como: hospitais, clínicas, laboratórios, farmácias, clínicas veterinárias, postos de saúde, etc. Tratam-se de agulhas, seringas, gazes, bandagens, algodões, órgãos e tecidos removidos, meios de culturas e animais usados em testes, sangue coagulado, luvas descartáveis, remédios com prazo de validade vencido, instrumentos de resina sintética, filmes fotográficos de raios X, etc. Os resíduos assépticos destes locais, constituídos por papéis, restos da preparação de alimentos, resíduos de limpeza gerais e outros materiais, desde que coletados segregadamente e não entrem em contato direto com pacientes ou com os resíduos sépticos anteriormente descritos, são semelhantes aos resíduos domiciliares.
- **Portos, aeroportos e terminais rodoviários e ferroviários:** constituem os resíduos sépticos, ou seja, aqueles que contêm ou podem conter germes patogênicos, produzidos nos portos, aeroportos e terminais rodoviários e ferroviários. Basicamente, constituem-se de materiais de higiene, asseio pessoal e restos de alimentos, os quais podem veicular doenças provenientes de outras cidades, estados e países. Também nesse caso, os resíduos assépticos destes locais, desde que coletados segregadamente e não entrem em contato direto com os resíduos sépticos anteriormente descritos, são semelhantes aos resíduos domiciliares.
- **Industrial:** originado nas atividades dos diversos ramos da indústria, tais como metalurgia, química, petroquímica, papelaria, alimentícia, etc. O resíduo industrial é bastante variado, podendo ser representado por cinzas, lodos, óleos, resíduos alcalinos ou ácidos, plásticos, papéis, madeiras, fibras, borrachas, metais, escórias, vidros e cerâmicas, etc. Nesta categoria, inclui-se a grande maioria do resíduo considerado tóxico (classe I).
- **Agrícola:** resíduos das atividades agrícolas e da pecuária. Incluem embalagens de fertilizantes e de defensivos agrícolas, rações, restos de colheita, etc.
- **Construção e Demolição:** resíduo da construção civil, composto por materiais de demolições, restos de obras, solos de escavações diversas, etc. Trata-se geralmente de material inerte passível de reaproveitamento, porém pode conter resíduos com característica tóxica, com destaque para restos de tintas e solventes, peças de amianto e metais diversos, cujos componentes podem ser remobilizados caso o material não seja disposto adequadamente.

No Quadro 7 é indicada a responsabilidade pelo gerenciamento dos resíduos descritos anteriormente.

Quadro 7 – Responsabilidade pelo gerenciamento dos resíduos sólidos urbanos.

Origem do Lixo	Responsável
Domiciliar	Prefeitura
Comercial	Prefeitura*
Serviços de limpeza públicas	Prefeitura
Serviços de saúde	Gerador
Portos, aeroportos e terminais ferroviários e rodoviários	Gerador
Industrial	Gerador
Agrícola	Gerador
Construção e Demolição	Gerador

Nota: * A Prefeitura é responsável por quantidades pequenas (geralmente inferiores a 50 kg) de acordo com a legislação municipal específica. Quantidades superiores são de responsabilidade do gerador.
Fonte: Adaptado de D'Almeida e Vilhena, 2000.

Quanto aos riscos potenciais ao meio ambiente e à saúde pública a ABNT com base na norma NBR 10.004 classificou os resíduos em três classes:

- **Resíduos Classe I – Perigosos:** são aqueles resíduos ou misturas dos mesmos, que apresentam periculosidade, ou qualquer característica de inflamabilidade, corrosividade, reatividade, toxicidade, patogenicidade ou ainda que constem nos anexos A (resíduos perigosos de fontes não específicas) ou B (resíduos perigosos de fontes específicas) da Norma. Estes resíduos podem apresentar risco a saúde pública, provocando ou contribuindo para um aumento da mortalidade ou incidência de doenças e/ou apresentar efeitos adversos ao meio ambiente, quando manuseados ou dispostos de maneira inadequada.
- **Resíduos Classe II – Não Perigosos, divididos em:**
 - **Resíduos Classe II A – Não Inertes:** aqueles que não se enquadram nas classificações de resíduos Classe I ou Classe II B nos termos da Norma. Estes resíduos podem ter propriedades, tais como: biodegradabilidade, combustibilidade ou solubilidade em água.
 - **Resíduos Classe II B – Inertes:** quaisquer resíduos que, quando amostrados de uma forma representativa, segundo a ABNT NBR 10.007, e submetidos a um contato dinâmico e estático com água destilada ou deionizada, à temperatura ambiente, conforme ABNT NBR 10.006, não tiverem nenhum de seus constituintes solubilizados a concentrações superiores aos padrões de potabilidade de água, excetuando-se aspecto, cor, turbidez, dureza e sabor. “Como exemplo destes materiais, pode-se citar: rochas, tijolos, vidros e certos plásticos e borrachas que não são facilmente decompostos” (ROCCA, 1993).

De forma geral, os resíduos são classificados em função das suas propriedades físicas, químicas ou infectocontagiosas e com base na identificação de contaminantes presentes em sua massa (ROCCA, 1993).

Os fatores de geração consistem, basicamente, na taxa de geração por habitante e nível de atendimento dos serviços públicos do município. Para obterem-se as taxas per capita estimadas de geração de resíduos divide-se: a quantidade total de resíduos coletados no município no ano considerado, em kg, pelo número de dias em um ano e pela população fixa atendida pelo serviço de coleta no município nesse mesmo ano:

$$T = \frac{\text{Quantidade de resíduos (kg/dia)}}{\text{População fixa (habitantes)}}$$

Com a taxa per capita e os estudos de projeção populacional é possível calcular ao longo do horizonte de projeto (30 anos) a projeção da geração de resíduos. A partir da demanda estimada são previstos os programas e ações a elaborar, visando atender a população dentro dos princípios de sustentabilidade, bem como verificada a capacidade das unidades que compõem a limpeza pública.

4.2.4. Drenagem Urbana

A prestação de serviço de manejo das águas pluviais urbanas, quando em comparação com os outros serviços que compõem os serviços de saneamento, é menos definida em termos de planejamento. Não há normas brasileiras, somente operação direta de prefeituras ou de companhias habitacionais, além disso, possui indicadores de avaliação da prestação dos serviços pouco definidos.

A finalidade da drenagem urbana é combater as inundações que trazem prejuízos à vida urbana, bem como evitar empocamento d'água que é fonte de doenças como a dengue. O sistema tradicional é composto por dois outros distintos que são planejados e projetados sob critérios diferenciados: o sistema inicial de drenagem (microdrenagem) e o sistema de macrodrenagem.

O sistema de microdrenagem ou coletor de águas pluviais é aquele composto pelos pavimentos das ruas, guias e sarjetas, bocas de lobo, rede de galerias de águas pluviais e, também, canais de pequenas dimensões. O sistema é dimensionado para o escoamento de vazões de 2 a 10 anos de período de retorno. Quando bem projetado e com manutenção adequada, praticamente elimina as inconveniências ou as interrupções das atividades urbanas que advêm das inundações e das interferências de enxurradas. Esse serviço é tipicamente municipal e é o primeiro a receber as águas pluviais e encaminhá-las aos corpos receptores.

Já o sistema de macrodrenagem é constituído, em geral, por canais (abertos ou de contorno fechado) de maiores dimensões, projetados para vazões de 25 a 100 anos de período de retorno. Do seu funcionamento adequado depende a prevenção ou minimização dos danos às propriedades, dos danos à saúde e perdas de vida das populações atingidas, seja em consequência direta das águas, seja por doenças de veiculação hídrica.

Esses sistemas encaixam-se no contexto do controle do escoamento superficial direto, tendo tradicionalmente como base o enfoque orientado para o aumento da condutividade hidráulica do sistema de drenagem. O emprego inadequado desses sistemas ameaça apenas transferir o problema do escoamento para jusante, resultando em inundações em áreas que anteriormente não sofriam com tal situação.

As tendências modernas dessa infraestrutura e que já vêm sendo amplamente aplicadas ou preconizadas internacionalmente, é dar ênfase ao enfoque orientado para o armazenamento das águas por estruturas de detenção ou retenção. Esse enfoque é mais indicado a áreas urbanas ainda em desenvolvimento, sendo utilizado também em áreas de urbanização mais consolidadas, desde que existam locais (superficiais ou subterrâneos) adequados para a implantação dos citados armazenamentos. Este conceito não dispensa, contudo, a suplementação por sistemas de micro e macrodrenagem.

Segundo Canholi (2005), para a conveniente seleção entre as muitas alternativas possíveis dentro do planejamento de drenagem urbana, é necessário escolher uma política de atuação que determine as decisões presentes e futuras. Visando à consolidação dessas políticas, é preciso dispor de critérios gerais de projetos, operação e manutenção. Também são importantes os dados físicos da bacia, hidráulicos, hidrológicos, de uso e ocupação da área em estudo, os dados de qualidade da água (pontuais e difusos), a regulamentação para a aprovação de projetos no âmbito da bacia (escopo mínimo, eficiências, custos e aspectos ambientais), os planos de financiamento (agências internacionais, recursos locais), e as políticas fiscais (taxas de melhoria, descontos para incentivar práticas de conservação, etc.).

As dimensões e a tipologia tanto da micro como da macrodrenagem dependem diretamente da va-

zão máxima, aquela que acontece a partir de uma determinada chuva intensa, definida em função de um tempo de recorrência. O dimensionamento e os custos das estruturas hidráulicas por onde passam essas águas dependem do cálculo apurado dessa vazão, que pode ser obtida a partir de dois métodos:

1. Dados de postos fluviométricos: os grandes rios possuem registros que possibilitam o cálculo das vazões de cheia, como também a consulta a outros trabalhos conduzidos na região de estudo podem servir de fonte para os valores dessas vazões máximas ou da cota de inundação observada em eventos excepcionais.
2. Determinação sintética da vazão máxima por meio de métodos como o Racional e o I-PAI-WU. O primeiro é mais utilizado para a microdrenagem enquanto que o segundo para a macro, desde que a bacia hidrográfica tenha até 200 km² de área.

Os métodos sintéticos mais recomendados de cálculo de vazões máximas e desenvolvidos para bacias com áreas de drenagem de diversas ordens de grandeza, bem como os seus limites mais usuais de aplicação são os seguintes:

- **Método Racional:** área da bacia menor ou igual a 2 km² e período de retorno menor ou igual a 50 anos. Este método foi introduzido em 1889 e é largamente utilizado nos Estados Unidos e em outros países. Embora frequentemente esteja sujeito a críticas acadêmicas por sua simplicidade, continua sendo bastante aceito, notadamente para as obras de microdrenagem em bacias pouco complexas. O Método Racional adequadamente aplicado conduz a resultados satisfatórios em projetos de drenagem urbana que tenham estruturas hidráulicas como sarjetas, sarjetões, bocas-de-lobo e galerias, ou ainda para estruturas hidráulicas projetadas em pequenas áreas rurais. O método pode ser apresentado sob a seguinte fórmula:

$$Q = 166,67 \cdot C \cdot A \cdot i$$

Onde:

Q=	Vazão máxima ou de projeto	[Q] = l/s
C=	Coefficiente de escoamento superficial, função do uso e ocupação do solo	
i=	Intensidade de chuva	[i] = mm/min
A=	Área da bacia de contribuição	[A] = há

A equação anterior sintetiza o método, isto é, a partir da chuva intensa, chega-se a uma vazão máxima, considerando características físicas da bacia em questão como área e coeficiente de escoamento superficial ou de deflúvio (C). Este último coeficiente nada mais é que a razão entre o volume que esco superficialmente e o de precipitação.

O coeficiente de escoamento superficial necessário para os cálculos é determinado em função do uso e ocupação do solo. Em função do tipo de ocupação podem ser utilizados os seguintes valores para determinar o coeficiente de escoamento superficial:

Quadro 8 – Coeficiente de escoamento superficial em função do uso e ocupação do solo.

Tipo de solo	Valor do Coeficiente
Superfícies impermeáveis	0.90
Zona urbana - vias pavimentadas	0.85
Terreno estéril ondulado	0.70
Terreno estéril plano	0.60
Pastagem	0.50
Zona urbana - vias não pavimentadas	0.40
Matas	0.35
Pomares	0.30
Áreas cultivadas	0.25
Várzea	0.20

- Método I-PAI-WU: Este método constitui um aprimoramento, um desenvolvimento do Método Racional. Sua aplicação tem sido aceita para bacias com áreas de drenagem de até 200 Km², sem limitações quanto ao período de retorno. O Racional, apesar de ser mais utilizado e aceito em bacias pequenas e pouco complexas, permite aperfeiçoamentos efetuados por meio de análise e consideração de diversos fatores intervenientes, como os efetuados pelo I-PAI-WU. Os fatores adicionais referem-se ao armazenamento na bacia, à distribuição da chuva e à forma da bacia. A aplicação deste método, levando em conta esses parâmetros adicionais, torna-se mais adequado na medida em que estes exercem um papel importante no desenvolvimento de uma cheia para as bacias de maior área de drenagem e mais complexas. A equação base para aplicação do método advém do método racional, isto é:

$$Q_p = 0,278.C.i.A^{0,9} k$$

Onde:

Q _p =	vazão de pico de cheia	[Q _p] = m ³ /s
C =	coeficiente de escoamento superficial	
i =	intensidade da chuva	[i] = mm/h
A =	área da bacia de contribuição	[A] = Km ²
k =	coeficiente de distribuição espacial da chuva	

Sendo:

$$Q = Q_b + Q_p$$

Mas:

$$Q_b = 0,10. Q_p$$

Logo:

$$Q = 1,1. Q_p$$

$$V = (0,278.C.i.A^{0,9} k).1,5$$

Onde:

V =	volume total de escoamento superficial	[m ³]
Q _p =	vazão de pico de cheia	[m ³ /s]
Q _b =	vazão de base	[m ³ /s]
Q =	vazão de projeto	[m ³ /s]

A vazão de base (Q_b) de um curso d'água é a correspondente à contribuição exclusiva do solo, sem que haja escoamento superficial direto. Após o início da precipitação, o escoamento superficial direto é o maior responsável pelo acréscimo de vazão, efeito que vai cessando após o término da chuva. O método de I-PAI-WU considera os efeitos mencionados e descritos na atenuação da vazão de pico de cheia, que é a vazão máxima procurada.

A determinação sintética de vazão máxima nos cursos d'água depende diretamente do cálculo das características físicas das bacias hidrográficas como: área, perímetro, comprimento e declividade do rio principal, bem como do uso e ocupação do solo urbano. Essas características podem ser calculadas através do emprego de Sistema de Informação Geográfica – SIG.

O Método Racional é adequado nos cálculos hidrológicos para o dimensionamento de estruturas hidráulicas que compõem a microdrenagem, enquanto que o I-PAI-WU, para os mesmos cálculos, porém voltados à macrodrenagem e respectivas obras como canalizações, vertedouros, etc. Cabe ainda ressaltar que o serviço de microdrenagem, devido ao seu alcance, é tipicamente municipal, enquanto que a macrodrenagem, relativa às bacias maiores, pode ser de domínio estadual ou federal em virtude do curso d'água principal.

4.3. QUADRO DE REFERÊNCIA DA PRESTAÇÃO DE SERVIÇOS DE SANEAMENTO BÁSICO

A Lei Federal nº 11.445/07 veio estabelecer um novo marco Regulatório para o setor de saneamento básico, tendo em vista que a prestação dos serviços ainda estava referenciada à época do BNH/PLANASA. Como visto, as atribuições são bem definidas, constituindo o município o Poder Concedente, sendo o responsável pelo planejamento dos serviços e gestão das informações. Para a operação em si, várias opções são selecionáveis, como a efetuada pelo próprio município, contrato de programa com as Companhias Estaduais e mesmo outras formas como a Parceria Pública Privada. Nesse novo cenário, o que seria denominado de prestação de serviço, independentemente do componente, água, esgotos, lixo e drenagem urbana?

A resposta passa pelo estabelecimento de metas a alcançar paulatinamente no sentido da universalização da prestação dos mesmos e seguindo critérios de sustentabilidade econômica. Universalizar significa atender as demandas da população, buscando qualificar os investimentos em unidades físicas em si, bem como avançar na gestão dos serviços.

Na medida em que se avança na oferta física dos serviços por meio de novas unidades ou mesmo reforma das existentes de cada um dos componentes, também é necessária a gestão mais objetiva e consistente dos serviços. No caso do abastecimento de água, a universalização seria alcançada quando toda a população potencialmente abastecível o seria, exceto aquela situada em áreas com problemas fundiários, como invasões ou moradora de Área de Proteção Permanente – APP que pela força da lei não são atendidas. Nesse caso, cabe à prefeitura regularizar a ocupação para que haja o abastecimento.

Da mesma forma, não cabe se entender como serviço universalizado aquele em que as perdas são elevadas ou não há cobrança individualizada pelo consumo. Logo, universalizar significa também aumentar a eficiência do uso d'água, combatendo o desperdício desse recurso natural cada vez mais objeto de competição pelo uso.


De maneira semelhante, a universalização para qualquer outro dos componentes pressupõe gestão mais acurada dos serviços.



PARTE 5

Estudo de Demandas

Projeção Populacional
Abastecimento de Água
Esgotamento Sanitário
Resíduos Sólidos
Drenagem Urbana



5. ESTUDO DE DEMANDAS

A demanda por serviços de saneamento é calculada em função do crescimento populacional. Sendo assim, o estudo apresenta primeiramente a projeção populacional para o município de Santana do Deserto, considerando o horizonte de planejamento de 30 anos.

Num segundo momento, são calculadas as demandas para as quatro componentes do saneamento em função da projeção populacional e das informações levantadas na fase de diagnóstico. De forma a facilitar a compreensão e leitura do texto, são resgatadas as principais informações da fase de diagnóstico que caracterizam a situação atual dos sistemas.

5.1. PROJEÇÃO POPULACIONAL

A projeção populacional tem por objetivo determinar as populações urbanas a atender para o início, o meio e o fim de plano. O crescimento de uma população é influenciado por diversos fatores, tais como: políticos, econômicos, sociais, recursos naturais disponíveis, etc.

Há incerteza quanto ao acontecimento desses fenômenos no horizonte de projeto, de modo que se costuma adotar hipóteses às quais, por sua vez, dependem das condições ambientais, meio físico, biótico e socioeconômico, da região onde se insere o município objeto do estudo.

5.1.1. Metodologia

Os métodos mais utilizados de projeção populacional são apresentados a seguir.

• Método Aritmético

Pressupõe que o crescimento de uma população se faz aritmeticamente, isto é, é muito semelhante a uma linha reta. Em geral acontece nos menores municípios aonde o crescimento é meramente vegetativo.

$$P_f = P_o + r \cdot (t_f - t_o)$$

Onde:

P_o = população Inicial (último censo conhecido),

t_o = ano do último censo,

P_f = população final ou a do ano necessário,

t_f = ano necessário (início, meio e fim de plano),

r = taxa de crescimento linear (calculada pelos censos).

As taxas futuras de crescimento aritmético são adotadas a partir daquelas passadas, assim determinadas:

$$r_1 = \frac{P_{1991} - P_{1980}}{1991 - 1980}$$

$$r_2 = \frac{P_{2000} - P_{1991}}{2000 - 1991}$$

$$r_3 = \frac{P_{2010} - P_{2000}}{2010 - 2000}$$

• Método Geométrico

É o que ocorre principalmente numa fase de uma população aonde seu crescimento é muito acelerado, acompanhando praticamente a curva exponencial.

$$P_f = P_o \cdot q^{t_f - t_o}$$

Onde:

q = taxa de crescimento geométrico;

P_o = população Inicial (último censo conhecido);

t_o = ano do último censo,

P_f = população final ou no ano necessário,

t_f = ano necessário (início, meio e fim de plano).

As taxas futuras de crescimento geométrico são adotadas a partir daquelas passadas, assim determinadas:

$$q_1 = \frac{\left(\frac{P_{1991}}{P_{1980}}\right)^1}{(1991 - 1980)}$$

$$q_2 = \frac{\left(\frac{P_{2000}}{P_{1991}}\right)^1}{(2000 - 1991)}$$

$$q_3 = \frac{\left(\frac{P_{2010}}{P_{2000}}\right)^1}{(2010 - 2000)}$$

Com os censos de 1980, 1991, 2000 e 2010, são calculadas as taxas geométricas e aritméticas de crescimento populacional para a população urbana e a total do município. A partir das taxas de crescimento que ocorreram no passado, das condições atuais e de outros fatores que podem ser assumidos quanto ao futuro, são adotadas taxas de crescimento.

Para os municípios onde acontece o crescimento vegetativo sem efeito de migração, normalmente mostram um crescimento linear. Para obter a população futura no horizonte de projeto, basta adotar a taxa

aritmética que vem ocorrendo. Já outros beneficiados por facilidade de acesso, muitas atividades econômicas e outros fatores que impulsionam a economia, o crescimento populacional mostra-se geométrico. Nesse caso, é necessário verificar em que período se situam quanto ao crescimento, pois seria acentuado, o que não é muito comum hoje em dia, ou ainda crescendo, porém com taxas cada vez menores ano a ano e a projeção populacional é feita adotando taxas geométricas de crescimento dentro do período de horizonte de projeto.

Embora não seja fácil mensurar o futuro, efetuar a projeção populacional de forma consistente a partir de hipóteses embasadas é fundamental para que não se incorra em custos adicionais. Portanto, é uma etapa que merece atenção, porque as dimensões das unidades dos sistemas de saneamento e respectivos equipamentos dependem diretamente da população a atender.

5.1.2. Cálculo da Projeção Populacional

Para o município de Santana do Deserto a projeção populacional foi realizada a partir dos dados do Censo Demográfico do IBGE apresentados no Quadro 9. Verifica-se que desde a década de 70, a população do município reside predominantemente na área rural.

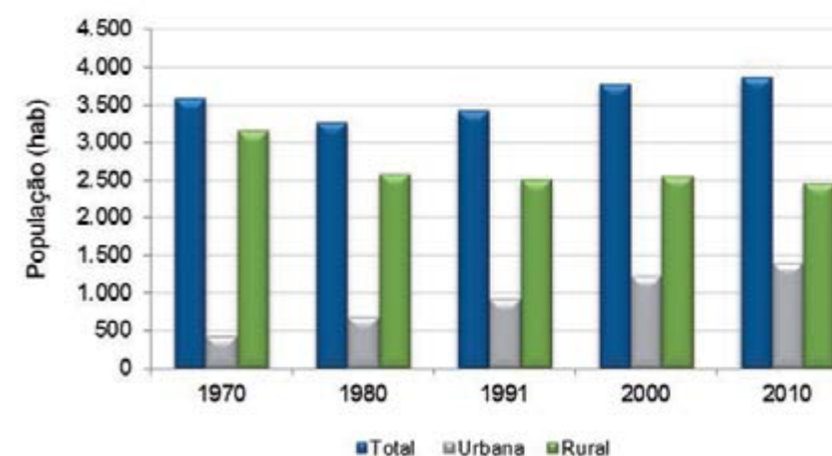
Atualmente, 36,4% da população encontra-se na área urbana e 63,6% na área rural. De maneira geral a população do município vem crescendo desde 1991, indicando uma tendência a estabilização da população rural e aumento da população urbana, acompanhada do crescimento vegetativo da população de Santana do Deserto.

Quadro 9 – População total, urbana e rural do município de Santana do Deserto.

Ano	População Total (hab)	População Urbana (hab)	População Rural (hab)
1970	3.586	434	3.152
1980	3.260	678	2.582
1991	3.417	917	2.500
2000	3.774	1.225	2.549
2010	3.860	1.404	2.456

Fonte: Censo IBGE.

24 – Evolução da população no município de Santana do Deserto.



Fonte: Censo IBGE.

Utilizando os modelos de projeção populacional, foram calculadas as taxas de crescimento aritmético e de crescimento geométrico (Quadro 10), tendo como dados de entrada as populações total e urbana do Censo Demográfico.

Adotou-se para a projeção da população, no período de 2011 a 2042, a taxa de crescimento geométrico, com taxa de crescimento maior na população urbana do que na rural, seguindo a tendência observada nos anos de 1980 a 2010. O resultado da projeção é apresentado no Quadro 11, sendo ilustrado na Figura 25.

Quadro 10 – Taxas de crescimento aritmético e geométrico.

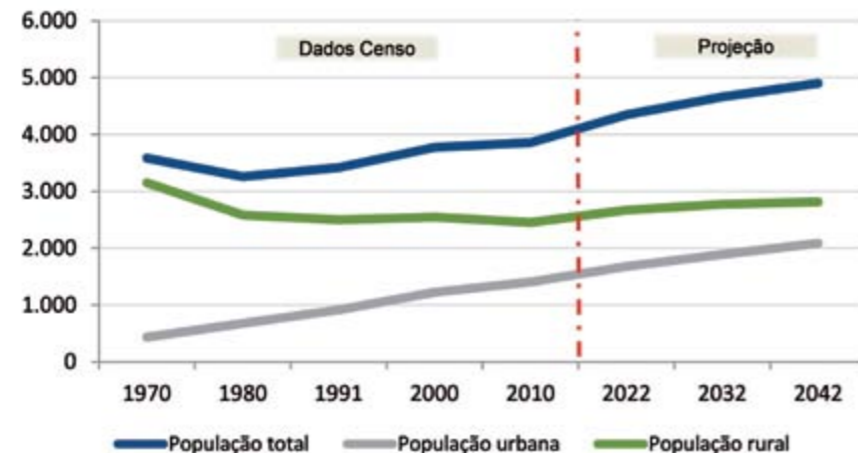
Intervalo de tempo		$\Delta T1$	$\Delta T2$	$\Delta T3$	$\Delta T4$
Taxa de Crescimento aritmético	População Total	-32,6000	14,2727	39,6667	8,6000
	População Urbana	24,4000	21,7273	34,2222	17,9000
Taxa de Crescimento geométrico	População Total	0,9905	1,0043	1,0111	1,0023
	População Urbana	1,0456	1,0278	1,0327	1,0137

Nota: ΔTn^o : taxa calculada para os intervalos dos dados censitários
Fonte: Censo IBGE.

Quadro 11 – Projeção populacional do município de Santana do Deserto.

Ano	População total	População urbana	População rural
2011	3.899	1.425	2.474
2012	3.938	1.446	2.491
2013	3.977	1.468	2.509
2014	4.017	1.490	2.527
2015	4.057	1.513	2.544
2016	4.097	1.535	2.562
2017	4.138	1.558	2.580
2018	4.180	1.582	2.598
2019	4.222	1.605	2.616
2020	4.264	1.629	2.634
2021	4.306	1.654	2.653
2022	4.350	1.679	2.671
2023	4.380	1.699	2.681
2024	4.411	1.719	2.691
2025	4.442	1.740	2.702
2026	4.473	1.761	2.712
2027	4.504	1.782	2.722
2028	4.535	1.803	2.732
2029	4.567	1.825	2.742
2030	4.599	1.847	2.752
2031	4.631	1.869	2.762
2032	4.664	1.891	2.772
2033	4.687	1.910	2.777
2034	4.711	1.929	2.781
2035	4.734	1.949	2.785
2036	4.758	1.968	2.790
2037	4.782	1.988	2.794
2038	4.805	2.008	2.798
2039	4.829	2.028	2.802
2040	4.854	2.048	2.806
2041	4.878	2.069	2.809
2042	4.902	2.089	2.813

Figura 25 – Evolução da população projetada.



5.2. ABASTECIMENTO DE ÁGUA

As demandas do serviço de abastecimento de água potável são calculadas, tendo como norteador a finalidade principal do sistema, de fornecer água em quantidade, qualidade e regularidade para a população urbana do município.

O conhecimento das estruturas de saneamento existentes no município é imprescindível para avaliar adequadamente a demanda atual e futura, com vistas a proposição das alternativas e metas.

Sendo assim, antes do cálculo das demandas faz-se uma breve apresentação das informações coletadas durante o diagnóstico, resultantes de levantamentos de campo e intensa busca de dados secundários em diversas fontes.

5.2.1. Diagnóstico

O diagnóstico dos sistemas de abastecimento de água do município de Santana do Deserto é apresentado a seguir, sendo ilustradas no APÊNDICE III as principais unidades do sistema.

A. Gestão dos Serviços

Em 18 de novembro de 2010 foi celebrado convênio de cooperação entre o município de Santana do Deserto e o Estado de Minas Gerais, com interveniência da Agência Reguladora de Serviços de Abastecimento de Água e Esgotamento Sanitário do Estado de Minas Gerais - ARSAE, para o fim de colaboração federativa na organização, regulação e fiscalização e prestação dos serviços públicos municipais de abastecimento de água.

Embora tenha sido fornecido o Contrato de Programa, nos termos do convênio de cooperação citado anteriormente, celebrado em 27 de junho de 2011 entre o Estado de Minas Gerais, a Prefeitura Municipal de Santana do Deserto e a Companhia de Saneamento de Minas Gerais - COPASA, objetivando a prestação de serviços públicos de abastecimento de água, as vistorias de campo, realizadas nos dias 28/06/2012, 05/07/2012, 10/07/2012 e 28/12/2012, permitiram constatar que a concessionária encontrava-se em processo de instalação. O Contrato de Programa encontra-se em vigência desde o momento de sua assinatura, em 27 de junho de 2011, pelo prazo de trinta anos.

Como o município de Santana do Deserto não possui micromedição a cobrança pelo serviço de água não é realizada em função do volume consumido e sim em taxa única, a partir da instalação da pena d'água (limitador de fornecimento). Portanto, a cobrança pelo serviço não é individualizada, o que gera distorções no consumo da população e no pagamento do mesmo.

Segundo Cynamon (1990), a pena d'água visa disciplinar o consumo estabelecendo um limite máximo de entrada de água no domicílio. Para aproveitar o máximo de água o consumidor deve ter uma caixa d'água que acumule os excessos instantâneos não gastos.

A pena d'água tem como vantagens ser um dispositivo barato, um simples registro de macho que resulta em baixo custo operativo, já que a taxa é fixa por pena d'água. Tem como mérito, ainda, a redução do desperdício de água. As desvantagens decorrem de problemas de pressão provocados na rede (CYNAMON, 1990), bem como de ter como individualizar o consumo por ligação.

No levantamento de campo verificou-se que domicílios, tanto da região central, como dos núcleos urbanos afastados do centro de Santana do Deserto, apresentam esse dispositivo de redução de consumo (Figura 26 e Figura 27).

De forma geral, o Plano Municipal de Saneamento Básico proporcionará ao município de Santana do Deserto, condições de ampliar e sistematizar o serviço prestado de abastecimento de água, inclusive desenvolver a gestão como um todo.

Figura 26 – Pena d'água instalada em domicílios de Santana do Deserto 1



Fonte: Vallenge (28/12/2012).

Figura 27 – Pena d'água instalada em domicílios de Santana do Deserto 2



Fonte: Vallenge (28/12/2012).

B. Manancial

O abastecimento de água do município é realizado majoritariamente por poços tubulares, sendo complementado por mananciais superficiais.

C. Captação e adução da água bruta

Santana do Deserto apresenta núcleos populacionais, com características urbanas, afastado da região central do município, o que difere das situações observadas em outros municípios, onde os núcleos urbanos afastados do centro municipal tratavam-se de distritos, legalmente constituídos, ou povoados.

A seguir são descritas as atuais unidades componentes do sistema de captação, adução de água bruta, reservação e rede de distribuição de Santana do Deserto. Conforme mencionado no capítulo 2.1.3, referente à urbanização, o município apresenta configuração atípica quando comparado aos demais municípios em estudo.

Bairro Centro

Em vistoria de campo constatou-se que o centro da cidade é composto por quatro sistemas de captação de água destinados ao abastecimento público.

O primeiro sistema é composto por captação em manancial superficial e subterrâneo. A captação superficial é realizada em curso d'água afluente do córrego da Gruta em área de propriedade particular (Fazenda Santana), sendo denominado nascente Santana (Figura 28 e Figura 29). A captação subterrânea é feita através de poço tubular profundo (Figura 30 e Figura 31).

Ambas captções não apresentam sinalização indicando se tratar de manancial responsável pelo abastecimento público. Segundo informações obtidas pelo representante municipal, a nascente Santana e poço tubular profundo captam, respectivamente, vazão igual a 1,9 e 0,72 L/s.

As águas provenientes da nascente e do poço tubular profundo se interligam pelo sistema de manobras e, são direcionadas a uma caixa de decantação e reservatório. Essas unidades compõem um sistema único, localizado nas coordenadas Latitude 21°56'55,7" S e Longitude 43°10'12,4" W. A caixa de decantação possui volume igual a 20 m³, enquanto o reservatório possui 80 m³ (Figura 32 e Figura 33).

O segundo sistema de captação para abastecimento público é composto por poço tubular profundo, situado ao lado da Câmara Municipal. Informações obtidas no levantamento de campo dão conta de que a vazão captada junto a esse poço é igual a 2 L/s. A captação não apresenta sinalização indicando se tratar de manancial responsável pelo abastecimento público (Figura 34 e Figura 35).

Figura 28 – Nascente Santana vista 1.



Fonte: Vallenge (05/12/2011).

Figura 29 – Nascente Santana vista 2.



Fonte: Vallenge (05/12/2011).

Figura 30 – Poço tubular profundo Fazenda Santana vista 1



Fonte: Vallenge (05/12/2011).

Figura 31 – Poço tubular profundo Fazenda Santana vista 1.



Fonte: Vallenge (05/12/2011).

Essa captação direciona a água para um reservatório, situado no Morro do Cruzeiro, localizado nas coordenadas geográficas Latitude 21°56'56,3" S e Longitude 43°10'06,2" W (Figura 36 e Figura 37). Possui volume igual a 240 m³ e desse ponto segue para a rede de distribuição por gravidade.

O terceiro sistema com vazão captada igual a 1,94 L/s, é composto por poço tubular, situado no Parque de Exposições. Em vistoria de campo constatou-se que a captação não apresenta sinalização indicando se tratar de manancial responsável pelo abastecimento público, entretanto apresenta um cercamento parcial delimitando o perímetro do poço (Figura 38 e Figura 39). Essa captação direciona a água diretamente para a rede de distribuição.

O quarto sistema de captação é realizado a partir de bombeamento em poço raso, situado no antigo leito da via férrea. Assim como os sistemas mencionados anteriormente, essa captação não apresenta sinalização indicando se tratar de manancial responsável pelo abastecimento público, entretanto apresenta-se devidamente cercada e protegida (Figura 40 e Figura 41). A água proveniente do poço raso é bombeada para um reservatório, que segue, também por sistema de bombeamento para a rede de distribuição.

O reservatório responsável por receber a água proveniente do poço raso situa-se aos fundos do cemitério nas coordenadas geográficas Latitude 21°57'07,0" S e Longitude 43°09'53,9" W. Essa unidade de reservação possui volume igual a 10 m³, e segue para a rede de distribuição por sistema de bombeamento (Figura 42 e Figura 43).

No levantamento de campo observou-se que o bairro Centro dispõe ainda de dois poços tubulares profundos perfurados, que se encontram inoperantes (Figura 44 e Figura 45).

Figura 32 – Sistema de decantação e reservação vista 1.



Fonte: Vallenge (05/12/2011).

Figura 33 – Sistema de decantação e reservação vista 2.



Fonte: Vallenge (05/12/2011).

Figura 34 – Poço Câmara Municipal vista 1.



Fonte: Vallenge (05/12/2011).

Figura 35 – Poço Câmara Municipal vista 2.



Fonte: Vallenge (05/12/2011).

Figura 36 – Reservatório 240 m³ vista 1



Fonte: Vallenge (05/12/2011).

Figura 37 – Reservatório 240 m³ vista 2



Fonte: Vallenge (05/12/2011).

Bairro das Flores, Bairro Migliano e Povoado Serraria

Os núcleos urbanos dos respectivos bairros, das Flores e Migliano, e Povoado de Serraria são abastecidos por único sistema de captação de água.

A captação ocorre em manancial subterrâneo situado às margens da estrada de ligação entre Serraria e Souza Aguiar, nas coordenadas geográficas Latitude 22°01'49,9" S e Longitude 43°13'08,4" W, próximo a entrada do Bairro das Flores. Embora não possua sinalização indicando se tratar de manancial responsável pelo abastecimento público, o local encontra-se devidamente protegido contra o acesso de estranhos (Figura 46 e Figura 47).

A água proveniente do poço tubular profundo é direcionada a um reservatório enterrado, de concreto armado, situado em propriedade particular de Walter Madeira, localizado nas coordenadas geográficas Latitude 22°01'44,4" S e Longitude 43°13'02,2" W, com volume igual a 240 m³ (Figura 48 e Figura 49).

Depois de armazenado na unidade de reservação, o volume de água é destinado à rede de distribuição por gravidade.

Figura 38 – Poço Parque de Exposições vista 1



Fonte: Vallenge (05/12/2011).

Figura 39 – Poço Parque de Exposições vista 2



Fonte: Vallenge (05/12/2011).

Figura 42 – Reservatório 10 m³ vista 1



Fonte: Vallenge (05/12/2011).

Figura 43 – Reservatório 10 m³ vista 2



Fonte: Vallenge (05/12/2011).

Figura 40 – Poço situado no antigo leito via férrea vista 1



Fonte: Vallenge (05/12/2011).

Figura 41 – Poço situado no antigo leito via férrea vista 2



Fonte: Vallenge (05/12/2011).

Figura 44 – Poço tubular inoperante vista 1



Fonte: Vallenge (05/12/2011).

Figura 45 – Poço tubular inoperante vista 2



Fonte: Vallenge (05/12/2011).

Figura 46 – Poço tubular profundo situado às margens da estrada Serraria-Souza Aguiar vista 1.



Fonte: Vallenge (05/12/2011).

Figura 47 – Poço tubular profundo situado às margens da estrada Serraria-Souza Aguiar vista 2.



Fonte: Vallenge (05/12/2011).

Figura 50 – Poço campo de futebol Ericeira vista 1.



Fonte: Vallenge (05/12/2011).

Figura 51 – Poço campo de futebol Ericeira vista 2.



Fonte: Vallenge (05/12/2011).

Figura 48 – Reservatório 240 m³ vista 1.



Fonte: Vallenge (05/12/2011).

Figura 49 – Reservatório 240 m³ vista 2.



Fonte: Vallenge (05/12/2011).

Figura 52 – Reservatório 110 m³ Ericeira vista 1.



Fonte: Vallenge (05/12/2011).

Figura 53 – Reservatório 110 m³ Ericeira vista 2.



Fonte: Vallenge (05/12/2011).

Povoado de Ericeira

Todo o Povoado de Ericeira é abastecido com água encanada proveniente de manancial subterrâneo.

O sistema de captação responsável por destinar a água ao Povoado de Ericeira é constituído por poço tubular situado na Rua Antônio José Soares, próximo ao campo de futebol. O poço, localizado nas coordenadas geográficas Latitude 22°00'01,2" S e Longitude 43°08'42,7" W, assim como os sistemas descritos anteriormente não possui sinalização (Figura 50 e Figura 51).

A água proveniente do poço é direcionada a um conjunto de reservatórios situados em propriedade particular denominada Fazenda Quatro Pontos. Localizada nas coordenadas Latitude 21°59'53,3" S e Longitude 43°08'41,1" W, a unidade de reservação é constituída por dois reservatórios, com respectivos volumes iguais a 40 e 70 m³ (Figura 52 e Figura 53).

Depois de armazenada no conjunto de reservação, a água é destinada à rede de distribuição por gravidade.

Povoado de Silveira Lobo

O abastecimento de água para o Povoado de Silveira Lobo é suprido majoritariamente por poço tubular situado na Rua Milton Monteiro da Silva, nas coordenadas geográficas Latitude 21°56'17,2" S e Longitude 43°11'50,5" W (Figura 54 e Figura 55).

Segundo informações do representante municipal, o abastecimento de água do povoado é complementado por um manancial superficial, através de uma nascente situada em propriedade particular, Fazenda Santa Sofia, nas coordenadas Latitude 21°55'40,4" S e Longitude 43°12'10,6" W (Figura 56). Ainda segundo informações de campo, a captação no manancial encontra-se atualmente desativada, sendo raramente ativada, apenas quando da insuficiência no atendimento do poço.

De qualquer forma, ambos mananciais não possuem sinalização indicando se tratar de unidade responsável pelo abastecimento público.

A água captada junto ao poço é direcionada a reservatório elevado localizado nas coordenadas Latitude 21°56'09,4" S e Longitude 43°11'42,9" W, com volume igual a 5 m³ (Figura 57).

Depois de armazenado na pequena unidade de reservação, o volume de água é destinado à rede de distribuição por gravidade.

Povoado de Sossego

A água responsável por abastecer o Povoado de Sossego é proveniente de um poço tubular e uma nascente, ambos desprovidos de sinalização indicando se tratar de mananciais destinados ao abastecimento público.

Figura 54 – Poço Rua Milton Monteiro da Silva vista 1.



Fonte: Vallenge (05/12/2011).

Figura 55 – Poço Rua Milton Monteiro da Silva vista 2.



Fonte: Vallenge (05/12/2011).

Figura 58 – Poço Rua Domiciliano Silva vista 1.



Fonte: Vallenge (05/12/2011).

Figura 59 – Poço Rua Domiciliano Silva vista 2.



Fonte: Vallenge (05/12/2011).

Figura 56 – Manancial superficial Fazenda Santa Sofia.



Fonte: Vallenge (05/12/2011).

Figura 57 – Reservatório do poço.



Fonte: Vallenge (05/12/2011).

Figura 60 – Nascente Sossego vista 1.



Fonte: Vallenge (05/12/2011).

Figura 61 – Nascente Sossego vista 2.



Fonte: Vallenge (05/12/2011).

O poço tubular profundo situa-se na Rua Domiciliano Silva, nas coordenadas geográficas Latitude 21°54'05,8" S e Longitude 43°10'06,3" (Figura 58 e Figura 59).

O manancial superficial designado ao abastecimento situa-se em propriedade particular de Gilson Geraldo Fraga Granzinoli. A nascente não possui identificação indicando se tratar de manancial responsável pelo abastecimento público (Figura 60 e Figura 61).

O volume de água captado em ambos os mananciais são direcionados a um reservatório semienterrado de concreto armado com volume igual a 30 m³ (Figura 62 e Figura 63). Grande parte da água armazenada neste reservatório segue diretamente para a rede de distribuição.

Uma menor quantidade da água contida no reservatório semienterrado é direcionada a um reservatório menor, também semienterrado e constituído em concreto armado, com volume igual a 12 m³ (Figura 64 e Figura 65). Segundo informações de campo, esse reservatório é responsável por atender a zona norte do Povoado de Sossego.

D. Estação de Tratamento de Água - ETA

O município de Santana do Deserto não possui estação de tratamento para solucionar a água destinada ao abastecimento público.

Destaca-se ainda que, no levantamento de campo, não foram fornecidas análises referentes à qualidade da água distribuída, o que impossibilita a conferência com os parâmetros estabelecidos na Portaria Federal nº 2.914, que dispõe sobre os procedimentos de controle e de vigilância da água para consumo humano e seu padrão de potabilidade.

5.2.2. Demanda por Água Potável

Ressalta-se aqui que os estudos detalhados de demanda das unidades do sistema de abastecimento de água foram realizados exclusivamente para a região central de Santana do Deserto, denominada bairro Centro. Isso se deve ao fato das informações obtidas no levantamento de campo, tais como volume captado e volume produzido, serem particularizadas para a sede municipal.

A demanda de água potável no município de Santana do Deserto foi calculada a partir dos dados levantados durante os trabalhos de campo. Pela falta de informações detalhadas do sistema de abastecimento de água de Santana do Deserto, como cadastro das unidades e vazões macro e micromedidas, a demanda foi calculada com base nas informações fornecidas quanto a vazão de água atualmente captada e da população residente na área urbana, obtida junto ao Censo IBGE 2010.

Figura 62 – Reservatório 30 m³ Sossego vista 1.



Fonte: Vallenge (05/12/2011).

Figura 63 – Reservatório 30 m³ Sossego vista 2.



Fonte: Vallenge (05/12/2011).

Figura 64 – Reservatório 12 m³ Sossego vista 1.



Fonte: Vallenge (05/12/2011).

Figura 65 – Reservatório 12 m³ Sossego vista 2.



Fonte: Vallenge (05/12/2011).

O município não possui estação de tratamento de água. Esse fato é agravado quando se desconhece a qualidade da água, ou ainda quando não são realizadas análises periódicas como estabelecido na Portaria Federal 2.914.

Segundo informações estimadas pelo representante municipal responsável pela operação do serviço, o volume diário captado no Centro de Santana do Deserto é da ordem de 383,5 m³/dia, com quota per capita de 265 L/hab.dia.

Deve-se notar que valores típicos de quota per capita para cidades como Santana do Deserto situam-se entre 150 a 180 L/hab.dia, evidenciando portanto a necessidade de investimentos no desenvolvimento institucional para racionalizar o consumo de água potável.

Dentre os fatores que favorecem o incremento do consumo de água, pode-se citar a ausência do controle por hidrômetros e a taxaço do serviço em valor único e não por volume consumido, o que favorece o consumo elevado e desperdício pela população.

Dessa forma, a projeção da demanda de água para o horizonte de planejamento considerou uma redução da cota per capita do município em função do estabelecimento de metas de redução de perdas expressas em litros por ligação ao dia (L/lig.dia).

Estabeleceu-se para o início de plano reduções progressivas na quota per capita até 200 L/hab.dia. Já para o meio e fim de plano tem-se 160 L/hab.dia e 120 L/hab.dia, respectivamente. Com a redução das perdas no sistema de abastecimento, fixou-se a meta de 324 L/lig.dia no fim de plano. As demandas projetadas para o município de Santana do Deserto, para o bairro Centro, são apresentadas nos Quadros a seguir.

Em Santana do Deserto verifica-se a necessidade de implantação de estação de tratamento de água com produção nominal de 7,5 L/s, considerando que essa unidade seria responsável pelo tratamento da água proveniente dos mananciais superficiais e subterrâneos, atendendo assim a expectativa populacional da sede para início, meio e fim de plano.

Quanto as captações existentes nota-se que o município dispõem de vários mananciais, principalmente subterrâneos, totalizando a vazão captada de 6,56 L/s. Verifica-se que para atender a população de final de plano nos dias de maior consumo será necessário uma vazão de 7,0 L/s. Sugere-se a realização de um estudo para avaliar a real disponibilidade dos mananciais e o melhor arranjo para o sistema para garantir água em qualidade, quantidade e regularidade para a população.

Quanto à reservação de água, atualmente a região central de Santana do Deserto dispõe 350 m³, valor este acima das necessidades do município, que precisaria de um volume de reservação próximo a 160 m³ no horizonte de planejamento. Entretanto há de se questionar a viabilidade de manterem-se as atuais unidades de reservação, tendo em vista a existência de problemas operacionais e o futuro arranjo do sistema de abastecimento de água.

Quadro 12 – Projeção da demanda de água para o horizonte de planejamento – 2012 a 2042.

Etapas	Ano	Pop. Urbana (hab.)	Quota (L/hab.dia)	Vol. Diário (m³/dia)	Habitantes/ligação	Domicílios (nº.)	Perdas (L/lig.dia)	Qméd (L/s)	Qmd (L/s)	Qmd+ETA (L/s)	Qmdh (L/s)	ETA (L/s)	Vol. Reserv. (m³)
Início de plano	2012	1.446	265	383,5	3,0	482	795,5	6,7	8,0	8,3	14,4	-	153,4
	2013	1.468	265	389,3	3,0	489	795,5	6,8	8,1	8,4	14,6	-	155,7
	2014	1.490	200	298,0	3,0	497	600,0	5,2	6,2	6,5	11,2	-	119,2
	2015	1.513	200	302,5	3,0	504	600,0	5,3	6,3	6,6	11,3	-	121,0
	2016	1.535	200	307,0	3,0	512	600,0	5,3	6,4	6,7	11,5	-	122,8
	2017	1.558	200	311,6	3,0	519	600,0	5,4	6,5	6,8	11,7	-	124,7
	2018	1.582	200	316,3	3,0	527	600,0	5,5	6,6	6,9	11,9	-	126,5
	2019	1.605	200	321,1	3,0	535	600,0	5,6	6,7	7,0	12,0	-	128,4
	2020	1.629	200	325,9	3,0	543	600,0	5,7	6,8	7,1	12,2	-	130,4
	2021	1.654	200	330,8	3,0	551	600,0	5,7	6,9	7,2	12,4	-	132,3
2022	1.679	200	335,7	3,0	560	600,0	5,8	7,0	7,3	12,6	-	134,3	
Meio de plano	2023	1.699	180	305,8	2,8	607	504,0	5,3	6,4	6,6	11,5	-	122,3
	2024	1.719	180	309,5	2,8	614	504,0	5,4	6,4	6,7	11,6	-	123,8
	2025	1.740	180	313,2	2,8	621	504,0	5,4	6,5	6,8	11,7	-	125,3
	2026	1.761	180	316,9	2,8	629	504,0	5,5	6,6	6,9	11,9	-	126,8
	2027	1.782	180	320,7	2,8	636	504,0	5,6	6,7	6,9	12,0	-	128,3
	2028	1.803	160	288,5	2,8	644	448,0	5,0	6,0	6,3	10,8	-	115,4
	2029	1.825	160	292,0	2,8	652	448,0	5,1	6,1	6,3	10,9	-	116,8
	2030	1.847	160	295,5	2,8	660	448,0	5,1	6,2	6,4	11,1	-	118,2
	2031	1.869	160	299,0	2,8	667	448,0	5,2	6,2	6,5	11,2	-	119,6
	2032	1.891	160	302,6	2,8	675	448,0	5,3	6,3	6,6	11,3	-	121,0
Fim de plano	2033	1.910	140	267,4	2,7	707	378,0	4,6	5,6	5,8	10,0	-	107,0
	2034	1.929	140	270,1	2,7	715	378,0	4,7	5,6	5,9	10,1	-	108,0
	2035	1.949	140	272,8	2,7	722	378,0	4,7	5,7	5,9	10,2	-	109,1
	2036	1.968	140	275,5	2,7	729	378,0	4,8	5,7	6,0	10,3	-	110,2
	2037	1.988	140	278,3	2,7	736	378,0	4,8	5,8	6,0	10,4	-	111,3
	2038	2.008	120	240,9	2,7	744	324,0	4,2	5,0	5,2	9,0	-	96,4
	2039	2.028	120	243,3	2,7	751	324,0	4,2	5,1	5,3	9,1	-	97,3
	2040	2.048	120	245,8	2,7	759	324,0	4,3	5,1	5,3	9,2	-	98,3
	2041	2.069	120	248,2	2,7	766	324,0	4,3	5,2	5,4	9,3	-	99,3
	2042	2.089	120	250,7	2,7	774	324,0	4,4	5,2	5,4	9,4	-	100,3

Nota: Qméd – vazão média/ Qmd – vazão do dia de maior consumo/ Qmd+ETA – vazão do dia de maior consumo mais perdas da ETA (considerado 4%) / Qmdh – vazão do dia e hora de maior consumo.

5.3 ESGOTAMENTO SANITÁRIO

Neste item as demandas do serviço de esgotamento sanitário são calculadas, tendo como norteador a finalidade principal do sistema, de coletar, afastar e tratar os dejetos gerados nos domicílios urbanos do município.

O conhecimento das estruturas de saneamento existentes no município é imprescindível para avaliar adequadamente a demanda atual e futura, com vistas a proposição das alternativas e metas.

Sendo assim, antes do cálculo das demandas faz-se uma breve apresentação das informações coletadas durante o diagnóstico, resultantes de levantamentos de campo e intensa busca de dados secundários em diversas fontes.

5.3.1. Diagnóstico

O uso da água como agente de limpeza a serviço dos habitantes da cidade leva a uma relação direta com a geração de esgotos. Cerca de 80% transforma-se em esgoto necessitando de tratamento para que sua carga poluidora seja diminuída, facilitando a depuração natural. A correta disposição dos resíduos dos processos de tratamento (lodos) também se enquadra nessa perspectiva.

A seguir são abordadas as principais propriedades do sistema de esgotamento sanitário do município de Santana do Deserto, incluindo as unidades que o compõe.

A. Gestão dos Serviços

A Prefeitura Municipal de Santana do Deserto é a responsável pelo sistema de esgotamento sanitário no município. Constatou-se no levantamento de campo que, como o município de Santana do Deserto não possui micromedição, a cobrança pelo serviço de esgoto não é realizada em função do coeficiente de retorno.

De forma geral, o Plano Municipal de Saneamento Básico proporcionará ao município de Santana do Deserto, condições de ampliar e sistematizar o serviço prestado de esgotamento sanitário, inclusive desenvolver a gestão como um todo.

B. Sub-bacias de esgotamento e rede coletora

Assim como no sistema de abastecimento e distribuição de água, o sistema de esgotamento sanitário atualmente existente no município, será descrito para cada núcleo populacional afastado do centro do município.

Os esgotos gerados são lançados em corpos hídricos distintos caracterizados pela maior proximidade com os locais antropizados, na maioria das vezes por meio de rede coletora unitária.

Embora o lançamento de esgotos sanitários seja realizado in natura, não foi verificado aspecto desagradável e exalação de odores nos locais de descarga. Isso se deve à baixa vazão do lançamento de esgotos sanitários realizada de forma descontínua em trechos distintos nos corpos receptores. Entretanto cabe ressaltar que os corpos receptores não possuem monitoramento e que, o lançamento de esgotos sanitários do modo como é realizado no município de Santana do Deserto, provoca degradação da qualidade das águas.

A seguir são descritas as atuais unidades componentes do sistema de coleta de efluentes líquidos.

Bairro Centro

A sede municipal é provida de rede, responsável pela coleta de efluentes líquidos, constituída em tubulações de PVC e manilhas cerâmicas, com diâmetro variando entre 100 e 150 mm.

Em vistoria de campo, estimou-se que a extensão da rede é igual a 4,54 km, correspondendo a um índice de cobertura de 73,6%. Os outros 26,4% correspondem a logradouros situados na periferia da zona urbana, portanto, desprovidos de benfeitorias nesse sentido.

Figura 66 – Lançamento de esgoto Centro vista 1



Fonte: Vallenge (05/12/2011).

Figura 67 – Lançamento de esgoto Centro vista 2



Fonte: Vallenge (05/12/2011).

Todo o esgoto sanitário gerado na sede municipal é lançado in natura em três corpos hídricos distintos, sendo um córrego sem denominação (situado no sítio da Liberdade), córrego Recreio da Serra e ribeirão Caguincho (Figura 66 e Figura 67).

Bairro das Flores e Migliano e Povoado Serraria

Os bairros das Flores e Migliano e povoado de Serraria são providos de rede, responsável pela coleta de efluentes líquidos.

Esses núcleos urbanos são providos de rede, responsável pela coleta de efluentes líquidos, constituída em tubulações de PVC e manilhas cerâmicas, com diâmetro variando entre 100 e 150 mm. Constatou-se ainda a ocorrência de trechos onde a rede é unitária, ou seja, são conduzidos em conjunto, esgotos sanitários, águas pluviais e outros eventuais despejos.

Os efluentes coletados são lançados no rio Paraibuna e seus afluentes.

Povoado de Ericeira

O Povoado de Ericeira é provido de rede, responsável pela coleta de efluentes líquidos, constituída em tubulações de PVC e manilhas cerâmicas, com diâmetro variando entre 100 e 150 mm. Porém, assim como no bairro das Flores, Migliano e povoado de Serraria, constatou-se a ocorrência de trechos onde a rede é unitária, ou seja, são conduzidos indevidamente, esgotos sanitários, águas pluviais e outros eventuais despejos.

Os efluentes coletados são lançados no rio Cágado.

Povoado de Silveira Lobo

O povoado de Silveira Lobo não possui rede responsável pela coleta de efluentes líquidos.

Esse aglomerado populacional se desenvolveu a partir da Estação Ferroviária Silveira Lobo e ao longo das margens do ribeirão Caguincho. Desse modo, a maioria dos domicílios está implantada em proximidade com o ribeirão, caracterizando o despejo in natura dos esgotos sanitários, realizado diretamente das propriedades para o corpo hídrico.

Povoado de Sossego

O povoado de Sossego, assim como Silveira Lobo, não possui rede responsável pela coleta de efluentes líquidos.

Esse aglomerado populacional se desenvolveu a partir da Estação Ferroviária de Sossego e ao longo das margens dos cursos d'água (principalmente o ribeirão Caguincho. Desse modo, a maioria dos dom-

Figura 68 – Lançamento de esgoto Sossego vista 1



Fonte: Vallenge (05/12/2011).

Figura 69 – Lançamento de esgoto Sossego vista 2



Fonte: Vallenge (05/12/2011).

icípios está implantada em proximidade com os corpos hídricos, caracterizando o despejo in natura dos esgotos sanitários, realizado diretamente das propriedades para os cursos d'água.

Os efluentes sanitários são lançados in natura no córrego Santa Clara e ribeirões Zumbi e Caguincho (Figura 68 e Figura 69).

C. Estação de Tratamento de Esgoto – ETE e corpo receptor

O município não possui sistema coletivo de tratamento dos esgotos coletados. Cabe salientar nesse instante que a Deliberação Normativa nº 96, de 12 de abril de 2006, posteriormente alterada pela Deliberação Normativa nº 128, de 27 de novembro de 2008, proferida pelo Conselho Estadual de Política Ambiental (COPAM), convoca os municípios para o licenciamento ambiental de sistema de tratamento de esgotos, considerando que grande parte dos municípios do estado de Minas Gerais é desprovida de sistema de tratamento de efluentes. O lançamento de esgotos sanitários in natura em corpos d'água provoca a degradação da qualidade das águas prejudicando usos à jusante, além de possibilitar a proliferação de doenças de veiculação hídrica e provocar a geração de maus odores.

O município de Santana do Deserto se enquadra no Grupo 7 estabelecido na DN COPAM nº 128. Para esta ocasião, municípios com população inferior a 20 mil habitantes deverão apresentar Autorização Ambiental de Funcionamento até 31 de março de 2017, com atendimento mínimo de 80% da população urbana e eficiência de tratamento de 60%.

5.3.2. Demanda por Infraestrutura em Esgotos Sanitários

A demanda por infraestrutura de esgoto no município de Santana do Deserto foi efetuada a partir dos dados levantados durante os trabalhos de campo.

Ressalta-se aqui que, assim como na demanda por infraestrutura do sistema de abastecimento de água, os estudos detalhados de demanda das unidades do sistema de esgotamento sanitário foram realizados exclusivamente para o bairro Centro. Isso se deve ao fato das informações obtidas no levantamento de campo, tais como volume captado e produzido de água, serem particularizadas para a sede municipal.

Pela falta de informações detalhadas do sistema de saneamento de Santana do Deserto, a demanda foi estimada com base nos consumos de água, considerando-se o coeficiente de retorno de 0,8, além das variáveis apresentadas no Quadro 13.

Quadro 13 – Variáveis consideradas para a estimativa da demanda por esgotamento sanitário.

Variável	Valor	Unidade
Consumo per capita de Água	180	L/hab.dia
Vazão Máxima Diária (k1)	1,2	adimensional
Vazão Máxima Horária (k2)	1,5	adimensional
Vazão Mínima (k3)	0,5	adimensional
Coeficiente de Retorno (C)	0,8	esgoto/água
Carga de DBO	54	g/hab.dia
Carga DQO	100	g/hab.dia
Extensão da Rede	1,5	m/hab
Taxa de Infiltração	0,1	L/s.km

A projeção das demandas para o serviço de esgotamento sanitário é apresentada no Quadro 14. Deve-se notar que atualmente todo o esgoto gerado no município é lançado sem tratamento nos cursos d' água causando poluição ambiental, desta forma, deve-se prever já para início de plano a implantação de sistema para tratamento dos esgotos.

Quadro 14 – Projeção da demanda por esgoto para o horizonte de planejamento – 2012 a 2042.

Etapas	Ano	Pop. atendida (hab.)	Quota de água (L/hab.dia)	Vol. Diário água (m³/dia)	Vol. Diário esgoto (m³/dia)	DBO (kg/dia)	DQO (kg/dia)	Qméd (L/s)	Qmd (L/s)	Qmh (L/s)
Início de plano	2012	1.446	265	383,5	306,8	78	145	3,6	4,3	5,3
	2013	1.468	265	389,3	311,4	79	147	3,6	4,3	5,4
	2014	1.490	200	298,0	238,4	80	149	2,8	3,3	4,1
	2015	1.513	200	302,5	242,0	82	151	2,8	3,4	4,2
	2016	1.535	200	307,0	245,6	83	154	2,8	3,4	4,3
	2017	1.558	200	311,6	249,3	84	156	2,9	3,5	4,3
	2018	1.582	200	316,3	253,1	85	158	2,9	3,5	4,4
	2019	1.605	200	321,1	256,9	87	161	3,0	3,6	4,5
	2020	1.629	200	325,9	260,7	88	163	3,0	3,6	4,5
	2021	1.654	200	330,8	264,6	89	165	3,1	3,7	4,6
2022	1.679	200	335,7	268,6	91	168	3,1	3,7	4,7	
Meio de plano	2023	1.699	180	305,8	244,6	92	170	2,8	3,4	4,2
	2024	1.719	180	309,5	247,6	93	172	2,9	3,4	4,3
	2025	1.740	180	313,2	250,5	94	174	2,9	3,5	4,3
	2026	1.761	180	316,9	253,5	95	176	2,9	3,5	4,4
	2027	1.782	180	320,7	256,6	96	178	3,0	3,6	4,5
	2028	1.803	160	288,5	230,8	97	180	2,7	3,2	4,0
	2029	1.825	160	292,0	233,6	99	182	2,7	3,2	4,1
	2030	1.847	160	295,5	236,4	100	185	2,7	3,3	4,1
	2031	1.869	160	299,0	239,2	101	187	2,8	3,3	4,2
	2032	1.891	160	302,6	242,1	102	189	2,8	3,4	4,2
Fim de plano	2033	1.910	140	267,4	213,9	103	191	2,5	3,0	3,7
	2034	1.929	140	270,1	216,1	104	193	2,5	3,0	3,8
	2035	1.949	140	272,8	218,2	105	195	2,5	3,0	3,8
	2036	1.968	140	275,5	220,4	106	197	2,6	3,1	3,8
	2037	1.988	140	278,3	222,6	107	199	2,6	3,1	3,9
	2038	2.008	120	240,9	192,7	108	201	2,2	2,7	3,3
	2039	2.028	120	243,3	194,7	109	203	2,3	2,7	3,4
	2040	2.048	120	245,8	196,6	111	205	2,3	2,7	3,4
	2041	2.069	120	248,2	198,6	112	207	2,3	2,8	3,4
	2042	2.089	120	250,7	200,6	113	209	2,3	2,8	3,5

Nota: DBO – Demanda Bioquímica de Oxigênio/ DQO – Demanda Química e Oxigênio/ Qméd – vazão média/ Qmd – vazão do dia de maior consumo/ Qmh – vazão da hora de maior consumo.

5.4. RESÍDUOS SÓLIDOS

A finalidade da limpeza pública é dar uma solução adequada aos resíduos domiciliares gerados no município.

Neste item as demandas do serviço de manejo dos resíduos sólidos e limpeza pública são calculadas, tendo-se como norteador a finalidade principal do sistema de gestão integrada e sustentável dos resíduos sólidos urbanos no município.

Visando a implantação de uma política estadual de resíduos sólidos e o fomento de arranjos regionais que viabilizem a destinação final adequada dos resíduos sólidos, a Secretaria Estadual de Meio Ambiente e Desenvolvimento Sustentável – SEMAD, através da Fundação Estadual de Meio Ambiente – FEAM,

Figura 70 – Caminhão basculante Centro vista 1



Fonte: Vallenge (05/12/2011).

Figura 71 – Caminhão basculante Centro vista 2



Fonte: Vallenge (05/12/2011).

Figura 72 – Caminhão basculante Flore, Migliano e Serraria vista 1



Fonte: Vallenge (05/12/2011).

Figura 73 – Caminhão basculante Flore, Migliano e Serraria vista 2



Fonte: Vallenge (05/12/2011).

Figura 74 – Caminhão basculante Flore, Migliano e Serraria vista 3



Fonte: Vallenge (05/12/2011).

Figura 75 – Caminhão basculante Flore, Migliano e Serraria vista 4



Fonte: Vallenge (05/12/2011).

contratou, no ano de 2009, um estudo denominado Plano Preliminar de Regionalização da Gestão de Resíduos Sólidos para o Estado de Minas Gerais o qual, após ampla análise da situação dos resíduos nos municípios mineiros, apresenta parâmetros e premissas adotados no embasamento deste plano.

Além das políticas estaduais, das normas técnicas e legais pertinentes o conhecimento das estruturas de saneamento existentes no município é imprescindível para avaliar adequadamente a demanda atual e futura, com vistas a proposição das alternativas e metas. O mapa com a ilustração das unidades que compõem o serviço de manejo de resíduos sólidos está apresentado no APÊNDICE IV.

Sendo assim, antes do cálculo das demandas faz-se uma breve apresentação das informações coletadas durante o diagnóstico, resultantes de levantamentos de campo e intensa busca de dados secundários em diversas fontes.

5.4.1. Diagnóstico

Para evitar possíveis comprometimentos ao meio ambiente e ao próprio homem, os resíduos urbanos precisam contar com um gerenciamento integrado. Esse gerenciamento consiste num conjunto articulado de ações normativas, operacionais, financeiras e de planejamento, que uma administração municipal desenvolve, baseado em critérios sanitários, ambientais e econômicos para coletar, tratar e dispor os resíduos sólidos de uma cidade.

Com a promulgação da Política Nacional de Saneamento Básico (Lei n.º 11.445/07) e da Política Nacional de Resíduos Sólidos (Lei n.º 12.305/10) os municípios passaram a contar com um conjunto de diretrizes para auxiliar na construção deste gerenciamento integrado na elaboração dos seus Planos de Saneamento.

A seguir são abordadas as principais propriedades do sistema de limpeza e manejo dos resíduos sólidos urbanos do município de Santana do Deserto, incluindo as unidades que o compõe.

A. Gestão do Serviço, coleta de resíduos domiciliares, resíduos de construção e demolição, resíduos especiais e destinação final

A gestão dos serviços é de responsabilidade da Prefeitura Municipal de Santana do Deserto, que dispõe de equipe multidisciplinar composta por nove funcionários designados às atividades que compõem a limpeza urbana da sede do município, dos bairros e povoados.

Para a coleta, transporte e destinação final dos resíduos domiciliares da região central, bairros das Flores, Migliano e povoados de Ericeira, Serraria, Silveira Lobo e Sossego, a Prefeitura Municipal é assistida pela empresa Ribeiraço Indústria, Comércio e Transporte de Aços Ltda. Esse convênio foi celebrado por meio de contrato, que dentre seus objetivos, prevê a locação de caminhão, modelo basculante, com capacidade mínima de 15 toneladas, com motorista, e de caçamba com capacidade superior a 30 m³, responsáveis por assistir a Prefeitura Municipal de Santana do Deserto na limpeza urbana e manejo de resíduos sólidos, tanto no centro, aglomerados populacionais afastados (Figura 70 a 75).

Excepcionalmente na região central de Santana do Deserto, a coleta de resíduos domiciliares, além do caminhão basculante, é complementada por trator tipo caçamba (Figura 76 e Figura 77).

A coleta de resíduos domiciliares atende 100% dos domicílios do município exclusivamente no período diurno. A Prefeitura Municipal de Santana do Deserto informa ainda que os resíduos domiciliares coletados não são quantificados.

A limpeza de bocas de lobo, desobstrução de canais, podas de árvores e coleta de resíduos provenientes da construção civil é realizada conforme a necessidade, sendo que a Prefeitura Municipal de Santana do Deserto dispõe de funcionários exclusivos para atender essa demanda. Em vistoria de campo verificou-se a inexistência de coleta seletiva de resíduos na sede municipal, nos bairros e povoados que

Figura 76 – Trator caçamba Centro vista 1



Fonte: Vallenge (05/12/2011).

Figura 77 – Trator caçamba Centro vista 2



Fonte: Vallenge (05/12/2011).

compõem o município. Entretanto, verificou-se que tanto a sede municipal quanto os bairros e povoados, realizam trabalho de educação ambiental junto às escolas.

No contexto geral, os resíduos sólidos domiciliares, com exceção dos RCC, são coletados e acondicionados, provisoriamente, em caçamba, onde são coletados e destinados a um vazadouro no município de Três Rios, no estado do Rio de Janeiro. O trajeto estimado percorrido pelo caminhão para a destinação final, ou seja, a distância entre a caçamba e o vazadouro, é igual a 30 km, segundo informações do representante municipal. A destinação final não atende as exigências ambientais legais, desse modo, torna o município susceptível a sanções.

Conforme constatado no levantamento de campo, os núcleos urbanos afastados da região central de Santana do Deserto não produzem volume considerável de resíduos provenientes da construção civil, sendo assim, o pequeno volume gerado é destinado à manutenção de estradas vicinais. Já o centro do município possui coleta diferenciada, segundo informações do representante municipal, sendo coletados e direcionados à manutenção de estradas vicinais.

Convém ressaltar que a Resolução CONAMA nº 307, de 5 de julho de 2002 estabelece diretrizes, critérios e procedimentos para a gestão dos resíduos da construção civil, no parágrafo 1º do Art. 4º define que os resíduos da construção civil não poderão ser dispostos em aterros de resíduos domiciliares, em áreas de “bota fora” ou em encostas, corpos d’água, lotes vagos e em áreas protegidas por Lei.

Não há informações de coleta ou destino dos resíduos especiais, tais como: pneus, pilhas, embalagens de agrotóxicos, etc.

Não há programa de coleta seletiva, porém foi informada pela prefeitura a existência de um projeto de implantação em fase de planejamento. De acordo com a prefeitura não há empresas interessadas em compra de materiais recicláveis no município, o que é um complicador.

B. Resíduos sólidos dos serviços de saúde - RSSS

Segundo informações obtidas no levantamento de campo, os resíduos provenientes de serviços de saúde, tanto para a região central de Santana do Deserto, quanto os núcleos urbanos afastados, possuem coleta, transporte, tratamento térmico através de incineração e destinação final sob a responsabilidade da Agência de Cooperação Intermunicipal de Saúde Pé da Serra - ACISPES.

Nos núcleos urbanos mais afastados do centro de Santana do Deserto, os resíduos provenientes dos serviços de saúde são coletados pela própria Prefeitura Municipal de Santana do Deserto e acondicionados provisoriamente na Unidade Básica de Saúde do município. Desse ponto são coletados pela ACISPES.

Não foi fornecido o contrato de prestação de serviços, o que impossibilitou a obtenção de maiores informações para a elaboração desse relatório.

5.4.2. Demanda por Serviços de Limpeza Pública

A demanda de resíduos sólidos no município de Santana do Deserto foi calculada a partir dos dados levantados durante os trabalhos de campo. Pela falta de informações detalhadas, como controle da quantidade e qualidade dos resíduos gerados no município, também foram consultados estudos da ABRELPE - Associação de Empresas de Limpeza Pública e Resíduos Especiais.

Atualmente, 100% da população de Santana do Deserto é atendida com coleta, sendo o coeficiente de geração per capita de RSU da ordem de 0,60 kg.hab./dia para a população urbana do município e de 0,50 kg.hab./dia para o total da população. Os resíduos gerados são destinados a vazadouro a céu aberto no município de Três Rios, no estado do Rio de Janeiro.

Com base nos princípios da Política Nacional de Resíduos Sólidos (Lei n.º 12.305/2010), que prevê o uso sustentável dos recursos naturais e a adoção de práticas de redução, reutilização e reciclagem, adotou-se como meta a redução progressiva da geração per capita de resíduos a partir de 2015, a taxas de 2% ao ano, ou seja, quantidades menores de resíduos serão destinadas ao aterro, pois estarão sendo reintegradas a cadeia produtiva. Além disso, a PNRS ainda prevê que os resíduos sólidos devem ser destinados de maneira adequada, considerando o critério sanitário e ambiental, até o ano de 2014, devendo ser eliminados dessa forma os aterros comuns e aterros controlados. A projeção da demanda dos resíduos sólidos encontra-se no Quadro 15.

Quadro 15 – Projeção da demanda por resíduos sólidos para o horizonte de planejamento – 2012 a 2042.

Etapa	Ano	Pop. total (hab)	Quota (kg/hab.dia)	Diária (ton/dia)	Anual (ton/ano)
Início de plano	2012	3.938	0,600	2,36	862,33
	2013	3.977	0,600	2,39	870,95
	2014	4.017	0,600	2,41	879,66
	2015	4.057	0,588	2,39	870,69
	2016	4.097	0,576	2,36	861,81
	2017	4.138	0,565	2,34	853,02
	2018	4.180	0,553	2,31	844,32
	2019	4.222	0,542	2,29	835,71
	2020	4.264	0,532	2,27	827,18
	2021	4.306	0,521	2,24	818,75
	2022	4.350	0,510	2,22	810,39
Meio de plano	2023	4.380	0,500	2,19	799,75
	2024	4.411	0,490	2,16	789,24
	2025	4.442	0,480	2,13	778,87
	2026	4.473	0,480	2,15	784,32
	2027	4.504	0,480	2,16	789,81
	2028	4.535	0,480	2,18	795,34
	2029	4.567	0,480	2,19	800,91
	2030	4.599	0,480	2,21	806,51
	2031	4.631	0,480	2,23	812,16
	2032	4.664	0,480	2,24	817,84
Fim de plano	2033	4.687	0,480	2,25	821,93
	2034	4.711	0,480	2,26	826,04
	2035	4.734	0,480	2,27	830,17
	2036	4.758	0,480	2,29	834,32
	2037	4.782	0,480	2,30	838,49
	2038	4.805	0,480	2,31	842,69
	2039	4.829	0,480	2,32	846,90
	2040	4.854	0,480	2,33	851,13
	2041	4.878	0,480	2,34	855,39
	2042	4.902	0,480	2,36	859,67

5.5. DRENAGEM URBANA

Neste item as demandas do serviço de drenagem urbana são calculadas, tendo como norteador duas finalidades: combater inundações nas ruas e fundos de vale municipais e evitar o empoçamento de água que causa doenças como a dengue.

O conhecimento das estruturas de saneamento existentes no município é imprescindível para avaliar adequadamente a demanda atual e futura, com vistas a proposição das alternativas e metas.

Sendo assim, antes do cálculo das demandas faz-se uma breve apresentação das informações coletadas durante o diagnóstico, resultantes de levantamentos de campo e intensa busca de dados secundários em diversas fontes.

5.5.1. Diagnóstico

A drenagem urbana é composta por um conjunto de obras que visam coletar, transportar e dar destino final às águas de chuva, que em excesso, sejam indesejáveis. Seu objetivo é essencialmente a prevenção a inundações, principalmente em áreas mais baixas, sujeitas a alagamentos, como também nas áreas marginais a cursos de água naturais. Também tem por objetivo evitar empoçamento de água, pois a água “parada” torna-se foco de várias doenças, como a dengue. A região é endêmica, logo todas as formas possíveis de combater o mosquito que a transmitem são importantes, incluindo o manejo adequado das águas pluviais.

São abordadas a seguir as principais estruturas que compõe o serviço de drenagem e manejo das águas pluviais no município de Santana do Deserto.

A. Gestão do serviço

Diferentemente de outros serviços que compõe o saneamento básico, isto é, água, esgotos e resíduos sólidos, o manejo das águas pluviais, também conhecida por drenagem urbana é corriqueiramente gerida pela administração direta do município, logo a Prefeitura Municipal, não ocorrendo a concessão do mesmo. Em geral, a Secretaria de Obras e Serviços responde por todas as atividades previstas na Lei 11.445/07, isto é, planejamento, regulação, fiscalização e operação.

Em Santana do Deserto essa condição se confirma. A estrutura administrativa da Prefeitura é formada por secretarias, onde o serviço de drenagem urbana é executado pela Secretaria de Obras e Serviços Urbanos.

O município não dispõe de cadastro da macrodrenagem nem da microdrenagem. Não foi informado sobre ações preventivas, assistenciais ou reconstrutivas, destinadas a evitar ou minimizar os desastres naturais, assim como Defesa Civil.

De forma geral, o Plano Municipal de Saneamento Básico proporcionará ao município de Santana do Deserto, condições de ampliar e sistematizar o serviço prestado de drenagem urbana, inclusive desenvolver a gestão como um todo.

B. Macrodrenagem

O município não dispõe de cadastro da macrodrenagem, o que o torna susceptível a alagamentos ou inundações causadas por insuficiência de informações nos períodos de cheias.

Os principais corpos hídricos que abrangem tanto a sede municipal, quanto os núcleos urbanos, são os córregos recreio da Serra e Santa Clara, ribeirões Caguincho e Zumbi e rios Paraibuna e Cágado.

C. Microdrenagem

No levantamento de campo, foi constatado que o município é provido de rede de drenagem de águas pluviais urbanas. O sistema é basicamente composto por tubulação em concreto que destina as águas coletadas para os corpos hídricos mais próximos do município. A rede de microdrenagem não possui cadastro, o que favorece a ocorrência de ligações clandestinas de esgoto sanitário.

Em vistoria de campo constatou-se que a região central de Santana do Deserto, os bairros das Flores, Migliano e povoado de Serraria são providos de rede de drenagem de águas pluviais urbanas em pequenos trechos. Foi constatada ainda a inexistência de cadastro da rede nesses pequenos trechos, o que favorece o lançamento de efluentes líquidos e outros eventuais despejos.

Embora esses núcleos possuam bocas-de-lobo (Figura 78 a 81), o que indica a existência de rede coletora de águas pluviais, ocorre predominantemente à drenagem superficial, ou seja, a água tende a escoar exclusivamente sobre o leito carroçável, contribuindo com a sua deterioração, além disso, compromete a qualidade de vida da população local.

Figura 78 – Boca-de-lobo Centro vista 1



Fonte: Vallenge (05/12/2011).

Figura 79 – Boca-de-lobo Centro vista 2



Fonte: Vallenge (05/12/2011).

Figura 80 – Boca-de-lobo Flores, Migliano e Serraria vista 1



Fonte: Vallenge (05/12/2011).

Figura 81 – Boca-de-lobo Flores, Migliano e Serraria vista 2



Fonte: Vallenge (05/12/2011).

As fortes chuvas de janeiro de 2012 ocasionaram o rompimento de açudes locais, acarretando o transbordamento de córregos e ribeirões, afetando, conseqüentemente, os domicílios de maior proximidade com esses cursos d'água.

Nos núcleos urbanos dos povoados de Ericeira, Silveira Lobo e Sossego, ocorre predominantemente a drenagem superficial. De uma maneira geral as águas pluviais são direcionadas aos corpos hídricos de maior proximidade com o perímetro urbano.

D. Situações críticas

Nos levantamentos de campo foram observadas ocorrências de situações críticas no município de Santana do Deserto. Na região central do município esses pontos localizam-se na Rua Antônio Rosa e na Travessa Nelson Germano. Essas áreas são caracterizadas pela ocupação de taludes e encostas sujeitas a deslizamentos.

Nos núcleos urbanos afastados da região central, especificamente bairro Migliano e povoado de Serraria, foram constatados leitos carroçáveis de elevada declividade, o que pode gerar problemas de estabilidade de taludes a médio e longo prazo.

5.5.2. Demanda por Infraestrutura em Drenagem Urbana

As demandas de drenagem urbana são determinadas de forma diferente dos outros serviços de saneamento, pois não dependem diretamente da população, mas sim da forma como esta ocupa o espaço urbano, das condições climáticas e características físicas das bacias hidrográficas, onde se situa a área ocupada do município. Assim, o escoamento superficial das águas pluviais depende de vários fatores naturais e antrópicos que interagem entre si. A demanda ou o estudo de vazões devem procurar considerá-los todos para que seja adequada.

Na área urbana os escoamentos superficiais classificam-se basicamente em dois tipos: águas dispersas, quando o fluxo encontra-se difuso sobre o terreno, e águas confinadas, quando há um leito definido para o escoamento. Também são classificados quanto à presença de água: perene, quando há escoamento em todas as estações climáticas, e temporários, como as linhas de drenagem, que apresentam água somente durante os eventos climáticos. A infraestrutura urbana de drenagem daría conta de todos esses casos.

De uma maneira geral, para o escoamento difuso e temporário, projeta-se a microdrenagem urbana, responsável por coletar, afastar e descarregar as águas pluviais em corpos receptores adequados. Esta estrutura é composta por sarjeta, sarjetão, bocas-de-lobo, poços de visita e galerias, de uma maneira geral, uma atribuição típica do município.

Já os escoamentos perenes em leitos definidos nos fundos de vale possuem as estruturas hidráulicas que compõem a macrodrenagem urbana para dar conta dessas águas. Normalmente, essas estruturas são do tipo canalização, mas outras formas também seriam possivelmente utilizadas como as bacias de detenção. Embora intervenções sejam propostas no âmbito do município com o objetivo de reurbanizar áreas e combater inundações, a ação e a correção geralmente extrapolam seus limites.

Na literatura específica encontram-se modelos matemáticos para o cálculo da vazão máxima (cheia) numa bacia de drenagem. Estes métodos dividem-se em duas categorias: sintéticos e estatísticos. Neste estudo adotou-se exclusivamente os métodos sintéticos, pois a ausência de série histórica estatisticamente representativa de dados hidrológicos é particularmente sentida em pequenas bacias hidrográficas, como é o caso em questão. Os métodos sintéticos mais recomendados de cálculo de vazões máximas e desenvolvidos para bacias com áreas de drenagem de diversas ordens de grandeza, bem como os seus limites mais usuais de aplicação são os seguintes:

- Método Racional: Para bacias que não são complexas e tenham até 2 km² de área de drenagem e período de retorno menor ou igual a 50 anos. Este método foi introduzido em 1889 e é largamente utilizado nos Estados Unidos e em outros países. Embora frequentemente esteja sujeito a críticas acadêmicas por sua simplicidade, continua sendo bastante aceito, notadamente para as obras de microdrenagem em bacias pouco complexas.
- Método I-PAI-WU: Este método constitui um aprimoramento do Método Racional. Sua aplicação tem sido aceita para bacias com áreas de drenagem de até 200 km², sem limitações quanto ao período de retorno. O racional, apesar de ser mais utilizado e aceito em bacias pequenas e pouco complexas, permite aperfeiçoamentos efetuados por meio de análise e consideração de diversos fatores intervenientes, como os efetuados pelo I-PAI-WU e os propostos neste estudo. Os fatores adicionais referem-se ao armazenamento na bacia, à distribuição da chuva e à forma da bacia. A aplicação deste método, levando em conta esses parâmetros adicionais, torna-se mais adequada na medida em que estes exercem um papel importante no desenvolvimento de uma cheia para as bacias de maior área de drenagem e mais complexas.

A determinação sintética de vazão máxima nos cursos d'água depende diretamente do cálculo das

características físicas das bacias hidrográficas como: área, perímetro, comprimento e declividade do rio principal, bem como do uso e ocupação do solo urbano. Neste trabalho, essas características foram calculadas por meio do uso de Sistema de Informação Geográfica – SIG.

Para a determinação das chuvas intensas utilizou-se a equação geral de I-D-F (intensidade, duração e frequência), apresentada a seguir. Os coeficientes (K, a, b, e c) foram adotados com base em consulta ao software Pluvio 2.1 desenvolvido pelo Grupo de Pesquisas em Recursos Hídricos (GPRH), vinculado ao Departamento de Engenharia Agrícola da Universidade Federal de Viçosa (DEA – UFV). Este software permite a estimativa dos coeficientes da equação de chuvas intensas para qualquer localidade de Minas Gerais além dos Estados da Bahia, Espírito Santo, Paraná, Rio de Janeiro, São Paulo e Tocantins.

$$i = \frac{K \cdot T^a}{(t + b)^c}$$

Onde:

i = intensidade máxima média [mm/hora]
 T = período de retorno [anos]
 t = duração da precipitação [minutos]
 K, a, b, c = coeficientes.

A seguir, são apresentados os cálculos de vazão máxima a partir da situação atual de uso e ocupação do solo. Deve-se notar que para a drenagem urbana, o aumento da vazão de inundação de pontos suscetíveis ou da frequência de ocorrência relaciona-se diretamente com o aumento da área impermeabilizada e a ocupação não criteriosa de várzeas. Assim, em função da crescente impermeabilização, há a evolução das Vazões de Drenagem Urbana.

A. Vazões para microdrenagem

Foi estimado que o coeficiente de escoamento superficial para Santana do Deserto seja da ordem de 50%. Desta forma para precipitações com período de retorno de 10 anos e duração de 10 minutos, valores usuais para o dimensionamento de microdrenagem urbana, a intensidade prevista é igual a 159,47 mm/hora.

Assim, cada hectare contribui para uma vazão de escoamento superficial direto igual a 220,0 L/s, de modo que com a declividade dos terrenos de Santana do Deserto, é possível que seja necessário implantar ao menos duas bocas-de-lobo e respectiva galeria a cada quadra ou adotar técnicas compensatórias que reduzam a necessidade de estruturas hidráulicas convencionais. A microdrenagem vem funcionando bem, porque há alta capacidade de infiltração na área urbana, o que diminui o escoamento superficial.

B. Vazões para macrodrenagem

O Quadro 16 sumariza as características gerais das bacias com incidência na região central do município de Santana do Deserto, o tempo de concentração, a intensidade de chuva, o uso e ocupação do solo e a vazão máxima, conforme o caso.

Quadro 16 – Informações gerais das sub-bacias do município de Santana do Deserto.

Codificação sub-bacia	Sub-bacia	Tempo de concentração (min)	Intensidade de chuva (mm/hora)	Uso e ocupação do solo		Vazão máxima (m ³ /s)
				Área Urbana (%)	Área Rural (%)	
A	Ribeirão Caguincho	223,84	51,11	2,50	97,50	197,43
B	Córrego Recreio da Serra	43,89	131,29	18,00	82,00	45,31

As informações detalhadas por bacia são colocadas a seguir, mostrando na Figura 82 sua articulação. A planta com as bacias de influência na região central do município de Santana do Deserto encontra-se no APÊNDICE VI.

A principal bacia, em termos de extensão, é a do ribeirão Caguincho com área de drenagem igual a 157,78 km².

Figura 82 – Articulação das sub-bacias com incidência na região central de Santana do Deserto.



• Bacia A – Ribeirão Caguincho

A seguir são apresentadas as características e informações referentes à bacia A do município de Santana do Deserto.

Quadro 17 – Características da bacia A.

Características físicas	Unidade	Valor
Área	Km ²	157,78
Perímetro	Km	67,46
Comprimento do Rio Principal	Km	21,56
Comprimento Axial	km	14,35
Declividade Equivalente	m/Km	7,97
Desnível de Talvegue	m	330,00
Análise de forma		
Índice de Compacidade	-	1,504
Índice de Conformação	-	0,766
Tendência de Cheia	-	Média
Uso e ocupação do Solo		
Área urbana	%	2,50
Área rural	%	97,50
Determinação da vazão máxima		
Tempo de concentração médio	min	223,84
Tempo de recorrência	anos	100
Intensidade de chuva	mm/hora	41,9
Coeficiente escoamento superficial	-	0,26
Vazão máxima	m ³ /s	197,43

- Sub-bacia B – Córrego Recreio da Serra

A seguir são apresentadas as características e informações referentes à sub-bacia B do município de Santana do Deserto.

Quadro 18 – Características da sub-bacia B.

Características físicas	Unidade	Valor
Área	Km ²	6,22
Perímetro	Km	10,28
Comprimento do Rio Principal	Km	3,90
Comprimento Axial	km	3,43
Declividade Equivalente	m/Km	27,96
Desnível de Talvegue	m	110,00
Análise de forma		
Índice de Compacidade	-	1,154
Índice de Conformação	-	0,529
Tendência de Cheia	-	Alta
Uso e ocupação do Solo		
Área urbana	%	18,00
Área rural	%	82,00
Determinação da vazão máxima		
Tempo de concentração médio	min	43,89
Tempo de recorrência	anos	100
Intensidade de chuva	mm/hora	131,29
Coeficiente escoamento superficial	-	0,30
Vazão máxima	m ³ /s	45,31

PARTE 6

Proposições Consolidadas

Abastecimento de Água
Esgotamento Sanitário
Resíduos Sólidos
Drenagem Urbana

6. PROPOSIÇÕES CONSOLIDADAS

As proposições para cada componente que compõe o saneamento básico do município de Santana do Deserto foram feitas a partir do levantamento das condições operacionais atuais e os resultados da oficina de participação social.

As condições operacionais atuais das unidades que compõem o saneamento básico do município foram obtidas a partir do diagnóstico técnico. Desse modo, foram feitas várias visitas a campo com a finalidade de identificar a situação atual do sistema, apontando eventuais falhas ou deficiências operacionais.

Quanto aos resultados das oficinas de participação social, esses foram determinados a partir reuniões comunitárias realizadas no município.

A oficina comunitária consistiu na interação da equipe técnica com a comunidade, objetivando a apresentação das responsabilidades delegadas ao município na Lei Federal nº 11.445/2007, além disso, contribuiu com a complementação do diagnóstico técnico. Nessa etapa, foi despertado na população caráter responsável e participativo, com ênfase na responsabilização pelo planejamento do Plano Municipal de Saneamento Básico, de maneira clara e objetiva, com garantias de que esse não seja responsabilidade exclusiva de especialistas, mas também passe pela participação dos cidadãos, enriquecendo-o com suas diferentes interpretações dos diversos segmentos sociais do município.

Deve-se ressaltar a importância desse processo participativo que deverá ocorrer durante todas as fases, inclusive na elaboração futura das revisões.

Com base nessa interação técnico-social, as proposições iniciais apresentadas no Produto 5, passam a ser denominadas no presente produto de proposições consolidadas, sendo apresentadas a seguir para os quatro elementos que compõem o saneamento básico, ou seja, abastecimento de água potável, esgotamento sanitário, limpeza urbana e manejo de resíduos sólidos e drenagem e manejo de águas pluviais urbanas.

6.1. ABASTECIMENTO DE ÁGUA

As proposições referentes à produção de água para o Centro, Bairros e Localidades de Santana do Deserto estão resumidas nos Quadros a seguir, divididas em prazo imediato, curto, médio e longo.

Quadro 19 – Proposições e prazos quanto à produção de água na sede (Bairro Centro) de Santana do Deserto.

UNIDADE	IMEDIATO	CURTO	MÉDIO	LONGO
Manancial superficial	Sinalização e cercamento.	Manutenção	Manutenção	Manutenção
Manancial Subterrâneo	Sinalização e cercamento (4 poços) Sinalização (2 poços)	Manutenção	Manutenção	Manutenção
Captação de água superficial	Estudo para avaliar a capacidade dos mananciais, déficits e melhor arranjo do sistema. Elaborar outorga	Implantações das melhorias e ampliações necessárias. Manutenção	Manutenção	Manutenção Renovação de outorga.
Captação de água subterrânea para os 4 poços	Adequação a NBR 12.212. Elaborar outorga.	Manutenção.	Manutenção.	Manutenção Renovação de outorga.
Tratamento – água subterrânea	Elaborar projeto e implantar sistema de desinfecção de água	Manutenção	Manutenção	Manutenção
Tratamento – água superficial	Projeto e implantação de ETA	Manutenção	Manutenção	Reforma e atualização
	Atendimento ao padrão de potabilidade	Atendimento ao padrão de potabilidade	Atendimento ao padrão de potabilidade	Atendimento ao padrão de potabilidade
Gestão	Implantação de programa de manutenção preventiva	Manutenção	Manutenção e aprimoramento	Manutenção

Quadro 20 – Proposições e prazos quanto à produção de água no Bairro das Flores, Migliano e Povoado de Serraria.

UNIDADE	IMEDIATO	CURTO	MÉDIO	LONGO
Manancial Subterrâneo	Sinalização e cercamento.	Manutenção	Manutenção	Manutenção
Captação de água subterrânea	Adequar a NBR 12.212. Elaborar outorga.	Manutenção.	Manutenção.	Manutenção Renovação de outorga.
Tratamento – água subterrânea	Elaborar projeto e implantar sistema de filtração e desinfecção	Manutenção	Manutenção	Manutenção
	Atendimento ao padrão de potabilidade	Atendimento ao padrão de potabilidade	Atendimento ao padrão de potabilidade	Atendimento ao padrão de potabilidade
Gestão	Implantação de programa de manutenção preventiva	Manutenção	Manutenção e aprimoramento	Manutenção

Quadro 21 – Proposições e prazos quanto à produção de água no Povoado de Ericeira e Sossego.

UNIDADE	IMEDIATO	CURTO	MÉDIO	LONGO
Manancial Subterrâneo	Sinalização e cercamento.	Manutenção	Manutenção	Manutenção
Captação de água subterrânea	Adequar a NBR 12.212. Elaborar outorga.	Manutenção.	Manutenção.	Manutenção Renovação de outorga.
Tratamento – água subterrânea	Elaborar projeto e implantar sistema de filtração e desinfecção	Manutenção	Manutenção	Manutenção
	Atendimento ao padrão de potabilidade	Atendimento ao padrão de potabilidade	Atendimento ao padrão de potabilidade	Atendimento ao padrão de potabilidade
Gestão	Implantação de programa de manutenção preventiva	Manutenção	Manutenção e aprimoramento	Manutenção

Quadro 22 – Proposições e prazos quanto à produção de água no Povoado de Silveira Lobo.

UNIDADE	IMEDIATO	CURTO	MÉDIO	LONGO
Manancial Subterrâneo	Sinalização	Manutenção	Manutenção	Manutenção
Captação de água subterrânea	Adequar a NBR 12.212. Elaborar outorga.	Manutenção.	Manutenção.	Manutenção Renovação de outorga.
Tratamento – água subterrânea	Elaborar projeto e implantar sistema de filtração e desinfecção	Manutenção	Manutenção	Manutenção
	Atendimento ao padrão de potabilidade	Atendimento ao padrão de potabilidade	Atendimento ao padrão de potabilidade	Atendimento ao padrão de potabilidade
Gestão	Implantação de programa de manutenção preventiva	Manutenção	Manutenção e aprimoramento	Manutenção

Quadro 23 – Proposições e prazos quanto à distribuição de água na sede (Bairro Centro) de Santana do Deserto.

UNIDADE	IMEDIATO	CURTO	MÉDIO	LONGO
Adução de água tratada	Projeto de AAT	Implantação das diretrizes do projeto	Manutenção	Manutenção
Macromedição	Estudo de implantação	Implantação	Manutenção	Manutenção
Reservação	Reforma e atualização das unidades	Manutenção	Manutenção	Reforma e atualização das unidades
Rede de distribuição	Cadastro e Estudo de zoneamento piezométrico	Implantação das diretrizes do estudo	Manutenção	Manutenção
	Estudo de implantação da micromedição	Implantação das diretrizes do estudo	Manutenção	Manutenção
	Estudo de padronização de ligação predial	Implantação das diretrizes do estudo	Manutenção	Manutenção
	Projeto da rede, acompanhando crescimento da população	Implantação das diretrizes do projeto	Manutenção	Manutenção

Quadro 24 – Proposições e prazos quanto à distribuição de água no Bairro das Flores, Migliano e Povoado de Serraria.

UNIDADE	IMEDIATO	CURTO	MÉDIO	LONGO
Macromedição	Estudo de implantação	Implantação	Manutenção	Manutenção
Reservação	Reforma e atualização das unidades	Manutenção	Manutenção	Reforma e atualização das unidades
Rede de distribuição	Cadastro e Estudo de zoneamento piezométrico	Implantação das diretrizes do estudo	Manutenção	Manutenção
	Estudo de implantação da micromedição	Implantação das diretrizes do estudo	Manutenção	Manutenção
	Estudo de padronização de ligação predial	Implantação das diretrizes do estudo	Manutenção	Manutenção
	Projeto da rede, acompanhando crescimento da população	Implantação das diretrizes do estudo	Manutenção	Manutenção

Quadro 25 – Proposições e prazos quanto à distribuição de água no Povoado de Ericeira e Sossego.

UNIDADE	IMEDIATO	CURTO	MÉDIO	LONGO
Macromedição	Estudo de implantação	Implantação	Manutenção	Manutenção
Reservação	Reforma e atualização das unidades	Manutenção	Manutenção	Reforma e atualização das unidades
Rede de distribuição	Cadastro e Estudo de zoneamento piezométrico	Implantação das diretrizes do estudo	Manutenção	Manutenção
	Estudo de implantação da micromedição	Implantação das diretrizes do estudo	Manutenção	Manutenção
	Estudo de padronização de ligação predial	Implantação das diretrizes do estudo	Manutenção	Manutenção
	Projeto da rede, acompanhando crescimento da população	Implantação das diretrizes do estudo	Manutenção	Manutenção

Quadro 26 – Proposições e prazos quanto à distribuição de água no Povoado de Silveira Lobo.

UNIDADE	IMEDIATO	CURTO	MÉDIO	LONGO
Macromedição	Estudo de implantação	Implantação	Manutenção	Manutenção
Reservação	Projeto de nova unidade com 5 m ³	Implantação das diretrizes do estudo	Manutenção	Manutenção
Rede de distribuição	Cadastro e Estudo de zoneamento piezométrico	Implantação das diretrizes do estudo	Manutenção	Manutenção
	Estudo de implantação da micromedição	Implantação das diretrizes do estudo	Manutenção	Manutenção
	Estudo de padronização de ligação predial	Implantação das diretrizes do estudo	Manutenção	Manutenção
	Projeto da rede, acompanhando crescimento da população	Implantação das diretrizes do estudo	Manutenção	Manutenção

Além dessas medidas mais físicas de implantação de unidades ou reforma, é também muito importante avançar nos procedimentos de gestão do serviço de água. Os programas federais que disponibilizam recursos colocam como condicionante a melhoria de gestão dos serviços.

Para assegurar a distribuição de água dentro dos padrões de potabilidade verifica-se a necessidade de implantação de sistema de tratamento na sede, bairros e povoados de Santana do Deserto. Na sede propôs-se a implantação de ETA do tipo convencional e sistemas de desinfecção. No caso das localidades urbanas mais afastadas sugere-se a implantação de sistema de filtração e desinfecção.

Quanto a implantação das redes de distribuição de água, esta deverá acompanhar o crescimento dos núcleos urbanos. Além dessas medidas mais físicas de implantação de unidades ou reforma, é também muito importante avançar nos procedimentos de gestão do serviço de água. Os programas federais que disponibilizam recursos colocam como condicionante a melhoria de gestão dos serviços e particularmente a implantação da micromedição.

Em Santana do Deserto, embora o serviço venha atendendo a população, inclusive nos núcleos urbanos afastados do centro, não há um centro de custos sobre a operação do serviço de abastecimento de água, bem como há reduzida receita. A paulatina colocação de hidrômetros por ligação ou economia e implantação da cobrança por volume consumido são imprescindíveis para que se tenham receitas para melhor ofertar o serviço, bem como criar condições necessárias para ter acesso aos recursos públicos federais.

Com base nas informações disponíveis, é apresentada nos Quadros a seguir a quantidade de redes de água a implantar para acompanhar o crescimento esperado ao longo do horizonte de planejamento e, posteriormente são estimados os custos para as respectivas implantações.

Quadro 27 – Rede de água implantada e a implantar ao longo do horizonte de planejamento.

Ano	População total (hab)	Área urbana selecionada (ha)	Rede de água implantada (km)	Rede de água a implantar (km)
2012	3 938	102,28	18,19	-
2013	3 977	103,29	18,19	0,0000
2014	4 017	104,33	18,19	0,0000
2015	4 057	105,37	18,19	0,0000
2016	4 097	106,41	18,19	0,0000
2017	4 138	107,47	18,19	1,3375
2018	4 180	108,56	19,53	1,3375
2019	4 222	109,65	20,87	1,3375
2020	4 264	110,74	22,20	1,3375
2021	4 306	111,83	23,54	0,6688
2022	4 350	112,98	24,21	0,6688
2023	4 380	113,76	24,88	0,6688
2024	4 411	114,56	25,55	0,6688
2025	4 442	115,37	26,22	0,6688
2026	4 473	116,17	26,88	0,6688
2027	4 504	116,98	27,55	0,6688
2028	4 535	117,78	28,22	0,6688
2029	4 567	118,61	28,89	0,3821
2030	4 599	119,44	29,27	0,3821
2031	4 631	120,27	29,65	0,3821
2032	4 664	121,13	30,04	0,3821
2033	4 687	121,73	30,42	0,3821
2034	4 711	122,35	30,80	0,3821
2035	4 734	122,95	31,18	0,3821
2036	4 758	123,57	31,57	0,3821
2037	4 782	124,20	31,95	0,3821
2038	4 805	124,79	32,33	0,3821
2039	4 829	125,42	32,71	0,3821
2040	4 854	126,07	33,09	0,3821
2041	4 878	126,69	33,48	0,3821
2042	4 902	127,31	33,86	0,3821

Quadro 28 – Estimativa preliminar dos custos de implantação.

PROPOSIÇÕES PARA O SISTEMA DE ABASTECIMENTO DE ÁGUA		Prazo/Custo R\$			
		Imediato	Curto	Médio	Longo
Manancial Subterrânea	Sinalização e cercamento (centro, Ericeira e Sossego)	5.000,00			
	Sinalização (centro, Flores e Silveira lobo)	1.500,00			
Manancial Superficial	Sinalização e cercamento	10.000,00			
Captação Subterrânea	Adequação a norma NBR 12.212 (projeto e execução)	14.000,00			
	Outorga e renovação	5.000,00			5.000,00
Captação Superficial	Estudo para avaliar a capacidade dos mananciais e déficits do sistema	26.900,00			
	Implantação das melhorias e ampliações necessárias		537.200,00		
	Outorga e renovação	5.000,00			5.000,00
AAB	Projeto e implantação (Centro)	10.500,00	208.800,00		
Tratamento água subterrânea	Projeto e implantação do sistema de desinfecção (Centro)	60.000,00			
	Projeto e implantação de sistema de filtração e desinfecção nas localidades urbanas afastadas do Centro	920.000,00			
Tratamento água superficial	Projeto e implantação da ETA	342.600,00			
	Monitoramento e controle para atendimento do padrão de potabilidade	40.000,00	160.000,00	200.000,00	200.000,00
	Reforma e atualização das unidades				97.900,00
AAT	Projeto e implantação (Centro)	20.900,00	417.500,00		
Reservação	Projeto e implantação da unidade de Silveira Lobo	16.400,00			
	Reforma e atualização das unidades	190.800,00			286.100,00
Rede de distribuição	Cadastro, estudo de zoneamento piezométrico e implantação de diretrizes	469.600,00			
	Estudo e implantação da macromedicação	2.000,00	40.000,00		
	Estudo de implantação da micromedicação	5.000,00	100.000,00		
	Estudo de padronização de ligação predial e implantação das diretrizes	1.000,00	20.000,00		
	Estudo e projeto para universalizar o atendimento e acompanhar o crescimento vegetativo		478.700,00	478.700,00	478.700,00
SUBTOTAL		2.146.200,00	1.962.200,00	678.700,00	1.072.700,00
TOTAL GERAL		5.859.800,00			

6.2. ESGOTAMENTO SANITÁRIO

A proposição para esse sistema é única em termos de coleta e afastamento: implantação de nova rede coletora com destinação da atual, desde que adequada, para a drenagem de águas pluviais, pois o sistema vem operando como unitário na prática, em desacordo com as normas brasileiras.

Cabe ressaltar que as proposições e os custos estimados foram obtidos para todo o município de Santana do Deserto, ou seja, são válidas para todos os núcleos urbanos do município, incluindo a sede (Centro), os bairros e povoados.

As proposições para o sistema de esgotos sanitários estão colocadas no Quadro 29.

Quadro 29 – Proposições e prazos quanto à coleta, afastamento e tratamento de esgotos sanitários em Santana do Deserto.

UNIDADE	IMEDIATO	CURTO	MÉDIO	LONGO
Rede Coletora	Cadastro Projeto da rede coletora	Implantação das diretrizes do projeto	Manutenção	Manutenção
Coletor-tronco	Projeto	Implantação das diretrizes do projeto	Manutenção	Manutenção
Estação de tratamento de esgotos	Projeto	Implantação das diretrizes do projeto	Manutenção	Manutenção

Em Santana do Deserto existe baixo índice de cobertura urbano com redes coletoras e, além disso, essas operam como sistema unitário na maioria das vezes. Conforme constatado na oficina comunitária, há ocorrência a trechos com esgoto escoando a céu aberto. A ausência de uma estação de tratamento de esgoto compromete ainda mais os recursos hídricos da região pelo lançamento in natura do esgoto. Não há um centro de custos sobre a operação do serviço de esgotamento sanitário, bem como há reduzida receita.

Com base nas informações disponíveis é apresentada nos Quadros a seguir a quantidade de redes de esgoto a implantar para universalizar o atendimento e acompanhar o crescimento esperado ao longo do horizonte de planejamento, sendo posteriormente estimados os custos para tais implantações. Assim como no serviço de abastecimento de água, os custos estimados incluem os núcleos afastados do centro de Santana do Deserto, ou seja, considera os bairros das Flores e Migliano e povoados de Serraria, Ericeira, Silveira Lobo e Sossego.

Quadro 30 – Rede de esgoto implantada e a implantar ao longo do horizonte de planejamento.

Ano	População total (hab)	Área urbana selecionada (ha)	Rede de água implantada (km)	Rede de água a implantar (km)
2012	3 938	102,28	10,70	-
2013	3 977	103,29	10,70	0,0000
2014	4 017	104,33	10,70	0,0000
2015	4 057	105,37	10,70	0,0000
2016	4 097	106,41	10,70	0,0000
2017	4 138	107,47	10,70	0,7133
2018	4 180	108,56	11,41	0,7133
2019	4 222	109,65	12,13	0,7133
2020	4 264	110,74	12,84	0,7133
2021	4 306	111,83	13,55	0,3566
2022	4 350	112,98	13,91	0,3566
2023	4 380	113,76	14,27	0,3566
2024	4 411	114,56	14,62	0,3566
2025	4 442	115,37	14,98	0,3566
2026	4 473	116,17	15,34	0,3566
2027	4 504	116,98	15,69	0,3566
2028	4 535	117,78	16,05	0,3566
2029	4 567	118,61	16,41	0,2038
2030	4 599	119,44	16,61	0,2038
2031	4 631	120,27	16,81	0,2038
2032	4 664	121,13	17,02	0,2038
2033	4 687	121,73	17,22	0,2038
2034	4 711	122,35	17,43	0,2038
2035	4 734	122,95	17,63	0,2038
2036	4 758	123,57	17,83	0,2038
2037	4 782	124,20	18,04	0,2038
2038	4 805	124,79	18,24	0,2038
2039	4 829	125,42	18,44	0,2038
2040	4 854	126,07	18,65	0,2038
2041	4 878	126,69	18,85	0,2038
2042	4 902	127,31	19,06	0,2038

Quadro 31 – Estimativa preliminar dos custos de implantação.

PROPOSIÇÕES PARA O SISTEMA DE ESGOTAMENTO SANITÁRIO		Prazo/Custo R\$			
		Imediato	Curto	Médio	Longo
Rede coletora	Cadastro	469.600,00			
	Projeto e implantação da rede coletora		832.100,00	832.100,00	832.100,00
	Projeto e implantação do coletor tronco	184.500,00	3.688.300,00		
Tratamento	Projeto e implantação da Estação de Tratamento de Esgoto	214.800,00	4.294.700,00		
SUBTOTAL		868.900,00	8.815.100,00	832.100,00	832.100,00
TOTAL GERAL		11.348.200,00			

6.3. RESÍDUOS SÓLIDOS

Com base nas informações disponíveis para o município de Santana do Deserto e o resultado das oficinas de mobilização social, este plano busca integrar as demandas observadas no município com as exigências da Política Nacional de Resíduos Sólidos – Lei 12.305/10, bem como com as políticas estaduais que vem sendo implantadas neste setor.

A Política Nacional de Resíduos Sólidos – PNRS regulamenta com maior nível de detalhamento as obrigações dos envolvidos na gestão dos resíduos sólidos, trazendo aos municípios, inclusive, a obrigação de construir seus Planos Municipais de Gestão Integrada de Resíduos Sólidos, já contratados e em execução por alguns municípios mineiros.

Além dos preceitos da PNRS, para fins de mensuração e planejamento futuro, este estudo considera os parâmetros adotados pelo Estado de Minas Gerais em seu Plano Preliminar para Regionalização da Gestão de Resíduos Sólidos, onde adaptando seu período e população aos preceitos adotados neste estudo, temos:

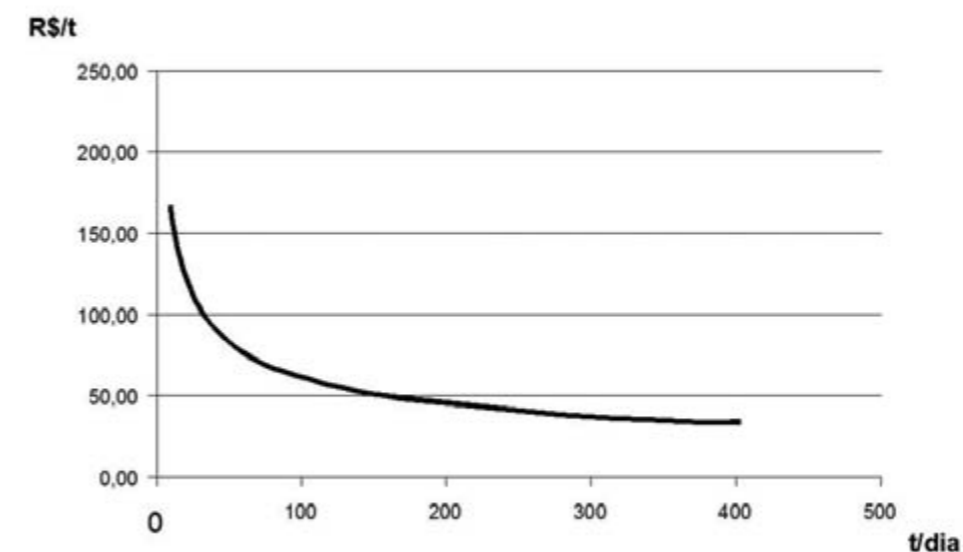
Quadro 32 – Resíduos sólidos em Santana do Deserto.

Destino final	Vazadouro a Céu Aberto no Município de Três Rios/RJ
População 2012	3.938
População 2042	4.902
Geração de Resíduos 2012 (t)	718,69
Geração de resíduos 2042 (t)	894,62
Geração de Resíduos da Construção Civil 2012 (t)	718,69
Geração de Resíduos da Construção Civil 2042 (t)	894,62
Geração de Resíduos Compostáveis 2012 (t)	395,28
Geração de Resíduos Compostáveis 2042 (t)	492,04
Geração de Resíduos Recicláveis 2012 (t)	114,99
Geração de Resíduos Recicláveis 2042 (t)	143,14
Geração de Rejeitos 2012 (t)	208,42
Geração de Rejeitos 2042 (t)	259,44

Fonte: Adaptado de MYR 2009.

Cabe destacar que a maioria dos municípios de Minas Gerais de pequeno porte, em sua maioria, não possuem aterros sanitários adequados às exigências das Normas Técnicas ABNT NBR 15849 de 14/07/2010, que versa sobre o tema. Em sua maioria os municípios possuem antigos lixões ou aterros em valas simples, hoje chamados de aterros controlados, cujo conceito foi adotado como uma situação intermediária a solução definitiva, legal e tecnicamente adequada às exigências atuais que certamente dependem de arranjos regionais. Essa necessidade fica ainda mais evidenciada ao verificarmos os estudos existentes sobre o tema que demonstram que a operação de um aterro sanitário somente passa a ser economicamente viável a partir de quantitativos diários superiores a 100 toneladas (Figura 83).

Figura 83 – Custo de operação do Aterro



Fonte: Abetre/FGV 2009 – Adaptação de INEA 2012

A esta análise do custo de operação do aterro, bastante representativo, especialmente ao considerarmos que um aterro sanitário deve ser projetado para uma vida útil mínima de 20 anos, há que se considerar os custos de implantação e encerramento do aterro que, embora menores que o custo de operação, não são desprezíveis no compute desta decisão.

Em estudo desenvolvido pela Fundação Getúlio Vargas para a Associação Brasileira de Empresas de Tratamento de Resíduos (FGV, 2007) foi estimado o custo médio de gerenciamento (pré-implantação, implantação, operação, encerramento e pós-encerramento) de aterros sanitários padrões de grande, médio e pequeno porte para o depósito de resíduos sólidos municipais e industriais não perigosos (Classe IIA). Os custos de gerenciamento para um aterro de pequeno porte, representados por aqueles com capacidade de recebimento de 100 toneladas por dia, encontram-se no Quadro 33.

Quadro 33 – Custo médio de aterro de pequeno porte no Brasil.

Etapas do Aterro	Distribuição (%)	Custo da Etapa (R\$)	Custo Implantação (R\$)
Pré-implantação	1,16	608.087,00	608.087,00
Implantação	5,09	2.669.178,00	2.669.178,00
Operação	86,7	45.468.163,00	0
Encerramento	0,93	486.667,00	486.667,00
Pós-encerramento	6,13	3.212.354,00	3.212.354,00
TOTAL	100	52.444.449,00	6.976.286,00

Fonte: Abetre/FGV 2009

A PNRS traz ainda a indicação de uma sequência prioritária a ser adotada na gestão de Resíduos Sólidos:

Art. 9º - Na gestão e gerenciamento de resíduos sólidos, deve ser observada a seguinte ordem de prioridade: não geração, redução, reutilização, reciclagem, tratamento dos resíduos sólidos e disposição final ambientalmente adequada dos rejeitos.

Essa exigência legal soma-se a necessidade de um processo de gestão sustentável de resíduos e traz implicitamente consigo a necessidade de ações como educação ambiental, arranjos setoriais, fomento a reciclagem, cuidados ambientais adequados e análise de processos.

Especialmente a coleta seletiva, tão desejada ao processo, já vem sendo implantada nos diversos municípios brasileiros, seja pela ação direta de catadores, cooperativas e empresas de reciclagem que vieram nesse setor uma oportunidade de negócio, seja pelo fomento e ações públicas que visam reduzir seus resíduos gerados. Trata-se de uma atitude ambientalmente adequada que permite adequar-se a legislação, reduzir custos no processo de destinação de resíduos e, em grande parte dos municípios, criar uma solução de inserção social aos catadores autônomos.

O custo médio da coleta seletiva, por sua vez, é cinco vezes maior que o da coleta convencional segundo dados do Ministério das Cidades (MC/MMA, 2008), entretanto esta relação pode-se alterar em função do modelo operacional adotado por cada município. Pode-se dizer que as principais dificuldades encontradas pela grande maioria dos municípios para implantação da coleta seletiva são:

- informalidade do processo – não há institucionalização;
- carência de soluções de engenharia com visão social;
- alto custo do processo na fase de coleta;
- dificuldade do município em manter de forma continuada a gestão das diversas etapas do processo de reciclagem;
- escala insuficiente a sustentabilidade econômica, especialmente em municípios de pequeno porte.

O modelo de coleta seletiva de baixo custo tem como um dos elementos centrais a incorporação de forma eficiente e perene de catadores, caso já atuem no município, numa política pública planejada. Quando não há catadores, é possível envolver a população menos favorecida, gerando trabalho e renda.

Nesse modelo os catadores se responsabilizam pela cobertura sistemática, de setores previamente estabelecidos na área urbana do município, utilizando equipamentos de coleta e transporte simplificados. A acumulação dos materiais se realiza em instalações ou pátios no centro da região setORIZADA

Cabe ao município criar condições, regulamentações, incentivos e principalmente dotar o sistema de coleta seletiva de infraestrutura adequada para permitir a reciclagem, pois esta demanda, sendo em geral a mais onerosa, na maioria dos casos torna-se o fator limitador a efetivação do sistema. Esta infraestrutura deverá minimamente prever:

- veículos de coleta e transporte do material reciclável;
- recipientes coletores estrategicamente localizados denominados Pontos de Entrega Voluntária (PEVs);
- Unidade de Triagem e Compostagem – UTC;

Os veículos de coleta e transporte do material deve ser adequado ao modelo de coleta seletiva adotada pelo município. Em alguns casos um veículo convencional vem apenas somar aos carrinhos individuais adotados pelos catadores, porém sendo bastante necessário para a remoção de grandes volumes ou no transporte do material já processado até os compradores. Desta maneira, este plano prevê o custo de aquisição de um veículo específico para esta atividade.

O formato dos PEVs igualmente poderá variar de acordo com a metodologia e logística de coleta adotada pelo município. Estes equipamentos servem para estimular as pessoas que separam individualmente seus resíduos recicláveis, a terem um local adequado para entrega-los para a coleta específica, normalmente localizados em pontos de grande circulação ou próximos a supermercados, escolas, igrejas, etc. Estes equipamentos podem ser constituídos de lixeiras separadoras, de bags, gaiolas, contêineres ou outros adequados a necessidade do sistema adotado e ao material reciclável desejado de ser estimulado para coleta.

Quanto a UTC, Unidade de Triagem e Compostagem, a Fundação Estadual do Ambiente de Minas Gerais lançou em 2006 um manual orientativo para implantação e operação deste tipo de equipamento e têm estimulado os municípios, especialmente os de pequeno porte, na implantação deste sistema no processo de destinação de resíduos. Vale destacar aqui a necessidade de atenção a Norma Técnica ABNT NBR 15849 de 14/07/2010 que dispõe sobre as diretrizes para localização, projeto, implantação e encerramento de aterros sanitários de pequeno porte, já que a legislação vigente não mais permite a adoção de aterro controlado em valas como vinha sendo preconizado para implantação conjunta com estas unidades. Outro fator de suma importância que deve ser observado na operação das UTCs é que não deve haver separação manual de resíduos domésticos, que não os oriundos de coleta seletiva, especialmente em função do resguardo sanitário dos funcionários envolvidos.

Outros resíduos relevantes são os provenientes da construção civil (RCC). A produção deste tipo de resíduo relaciona-se diretamente com a idade do município e seu grau de desenvolvimento e sua gestão está definida pela Resolução CONAMA 307/2002, onde os municípios devem estabelecer o Programa Municipal de Gerenciamento de Resíduos Sólidos da Construção Civil. É necessária na gestão deste resíduo, a orientação educativa aos geradores a fim de que sejam segmentados na geração (obra) os resíduos inertes dos contaminantes que deverão ter sua destinação adequada.

Em municípios pequenos, em função dos volumes diminutos produzido nas obras, é comum que o material produzido seja absorvido diretamente na obra, em ruas de terra próximas a obra ou no aterro de terrenos vizinhos. Em Santana do Deserto recomenda-se a aquisição de caçambas coletoras para facilitar a entrega voluntária pelos geradores, bem como a implantação junto a UTC de um triturador de entulhos de pequeno porte, capaz de transformar este resíduo em tamanho de brita, facilitando sua desejada reutilização na manutenção de ruas de terra.

Em municípios com mais de 20.000 habitantes é recomendado a implantação de um aterro sanitário de inertes, que igualmente deve seguir as normas e exigências legais em sua implantação e operação.

Outro resíduo relevante é o proveniente de podas. Para este resíduo este plano prevê a aquisição de um triturador móvel que traz consigo a além da vantagem de reduzir o volume em até 90%, de preparar este rico material para compostagem ou para o uso direto na cobertura de canteiros de jardinagem ou agricultura.

As principais proposições para o sistema de manejo de resíduos sólidos estão colocadas no Quadro a seguir.

Quadro 34 – Proposições e prazos quanto ao manejo dos resíduos sólidos urbanos em Santana do Deserto.

UNIDADE	IMEDIATO	CURTO	MÉDIO	LONGO
Varição de vias públicas/ limpeza pública	Execução do serviço	Execução do serviço e atualização da área de cobertura	Execução do serviço	Execução do serviço e atualização da área de cobertura
Coleta de RSD	Manutenção do caminhão e trator de coleta existentes. Estudo para o planejamento e traçado das rotas de coleta.	Implantação do projeto de coleta regular.	Manutenção	Manutenção
Transporte de RSD	Atualizar o Convênio ou implantar estrutura para executar o serviço.	Fiscalizar e acompanhar a execução do serviço	Atualizar o Convênio ou implantar estrutura para executar o serviço. Fiscalizar e acompanhar a execução do serviço	Fiscalizar e acompanhar a execução do serviço
Coleta Seletiva	Estudo para implantação de sistema de coleta seletiva e/ou postos de entrega voluntária - PEVs	Implantação	Manutenção	Manutenção
Usina de Triagem/ Reciclagem	Estudo para verificar a viabilidade da implantação	Implantação caso viável	Manutenção	Manutenção
Resíduos Sólidos do Serviço de Saúde	Fiscalizar e acompanhar a execução do serviço.	Atualizar o Convênio. Fiscalizar e acompanhar a execução do serviço.	Fiscalizar e acompanhar a execução do serviço.	Atualizar o Convênio. Fiscalizar e acompanhar a execução do serviço.
Resíduos de Construção e Demolição	Adequação da área de disposição final Instalação de Balança e controle dos resíduos recebidos	Estudo para verificar a viabilidade de reaproveitamento/ reciclagem dos RCD	Manutenção da área de disposição Implantação de reciclagem caso viável	Manutenção
Destinação final	Estudo para implantação ou encaminhamento dos resíduos para disposição em aterro sanitário consorciado.	Implantação das diretrizes do estudo.	Manutenção	Manutenção

Diante do cenário apresentado e das projeções adotadas, a demanda de investimentos no município pode ser observada no Quadro 35, o qual considera ainda as possibilidades de implantação de aterro sanitário próprio ou regional compartilhado, cuja definição de implantação por uma ou por outra recomendamos ser feita após a análise de viabilidade econômica financeira integrante deste plano:

Quadro 35 – Demanda de investimentos no município de Santana do Deserto.

Demanda	Investimentos (em R\$)
Cestos em vias públicas	4.000,00
Implantação de Aterro de Inertes	-
Operação de Aterro de Inertes (por ano)	-
Triturador móvel para verdes	70.000,00
Disponibilização de PEVs para recicláveis	800,00
Implantação de UTC	400.000,00
Operação da UTC (ano)	130.000,00
Veículo para Coleta Seletiva	170.000,00
Ecopontos ou caçamba para entulhos	10.000,00
Britador de entulhos	20.000,00
Contêineres para feiras	5.000,00
Implantação de Aterro de Pequeno Porte local	6.976.286,00
Implantação Aterro Regional Consorciado	1.744.071,50
Elaboração do PMGIRS	70.000,00

Fonte: Adaptado de MYR 2009.

6.4. DRENAGEM URBANA

As proposições para o sistema de drenagem urbana, válidas para todos os núcleos urbanos do município, são tratadas em termos de microdrenagem nesse produto, sendo apresentadas no Quadro 36.

Quadro 36 – Proposições e prazos quanto à drenagem urbana em Santana do Deserto

UNIDADE	IMEDIATO	CURTO	MÉDIO	LONGO
Sarjeta e sarjetão	Limpeza e desobstrução	Projeto executivo e implantação	Manutenção	Manutenção
Bocas de lobo, galerias e poços de visita.	Cadastro, limpeza e desobstrução.	Diagnóstico, projeto executivo e implantação.	Manutenção	Manutenção
Encostas e taludes	Diagnóstico e projeto de adequação	Implantação das medidas para prevenir erosão e deslizamento	Manutenção	Manutenção

Em Santana do Deserto, além de haverem relatos de problemas de áreas críticas quanto à empoçamento ou inundações, foi observada uma falta de infraestrutura de microdrenagem urbana, principalmente das unidades enterradas como boca-de-lobo e galeria.

Com base nas informações disponíveis foram estimados os custos para implantação de microdrenagem na área urbana do município de Santana do Deserto. Os custos foram determinados por unidade de área considerada, pois a falta de cadastro da rede atual impede que a mesma seja verificada quanto a sua capacidade de modo que se propôs a implantação em toda a mancha urbana.

Assim, se obtêm o custo máximo, o qual seria reduzido na medida em que o cadastro de bocas-de-lobo, poços-de-visita e galerias fosse efetuado, possibilitando a verificação das suas condições operacionais e a necessidade de sua alteração, ampliando sua capacidade, por exemplo, e mesmo a implantação de mais estruturas hidráulicas em razão da deficiência do atendimento.

Na composição de custos de unidades como bocas-de-lobo, poços-de-visita e galerias estão incluídos materiais como tubos de concreto, equipamentos, movimento de terra, métodos construtivos e mão-de-obra, entre outros itens. Procurou-se apropriar todos os itens que compõem a construção das unidades da microdrenagem. As estimativas de custos são mencionadas neste momento no sentido de contribuir para a formulação de alternativas futuras a serem debatidas nas oficinas.

A área urbana do município de Santana do Deserto de acordo com seu tipo de relevo foi classificada com sendo de serra, de forma que se estima a necessidade por hectare de 1 boca-de-lobo, 35 m de galeria e 1 poço-de-visita a cada 100 metros de galeria. Os Quadros a seguir apresentam os quantitativos do sistema de drenagem necessários na área urbana dos núcleos e seus custos estimados.

Quadro 37 – Sistema de drenagem implantada e a implantar ao longo do horizonte de planejamento.

Ano	População (hab.)	Área urbana selecionada (ha)	Bocas de Lobo (und)		Galeria (km)		Poços de Visita (und)	
			Implantadas	A implantar	Implantadas	A implantar	Implantados	A implantar
2012	3 938	102,28	-	102	4,28	0,0000	43	0
2013	3 977	103,29	102	2	4,28	0,0000	43	0
2014	4 017	104,33	104	1	4,28	0,0000	43	0
2015	4 057	105,37	105	1	4,28	0,0000	43	0
2016	4 097	106,41	106	1	4,28	0,0000	43	0
2017	4 138	107,47	107	1	4,28	0,8916	43	22
2018	4 180	108,56	108	1	5,17	0,8916	52	22
2019	4 222	109,65	109	1	6,06	0,8916	60	22
2020	4 264	110,74	110	1	6,95	0,8916	70	23
2021	4 306	111,83	111	1	7,85	0,4458	78	11
2022	4 350	112,98	112	1	8,29	0,4458	83	11
2023	4 380	113,76	113	1	8,74	0,4458	87	11
2024	4 411	114,56	114	1	9,18	0,4458	92	11
2025	4 442	115,37	115	1	9,63	0,4458	96	11
2026	4 473	116,17	116	0	10,08	0,4458	100	11
2027	4 504	116,98	116	1	10,52	0,4458	105	12
2028	4 535	117,78	117	1	10,97	0,4458	110	11
2029	4 567	118,61	118	1	11,41	0,2547	114	6
2030	4 599	119,44	119	1	11,67	0,2547	117	6
2031	4 631	120,27	120	1	11,92	0,2547	119	7
2032	4 664	121,13	121	0	12,18	0,2547	122	3
2033	4 687	121,73	121	1	12,43	0,2547	124	9
2034	4 711	122,35	122	0	12,69	0,2547	127	7
2035	4 734	122,95	122	1	12,94	0,2547	129	6
2036	4 758	123,57	123	0	13,20	0,2547	132	7
2037	4 782	124,20	124	0	13,45	0,2547	134	6
2038	4 805	124,79	124	1	13,71	0,2547	137	6
2039	4 829	125,42	125	1	13,96	0,2547	140	7
2040	4 854	126,07	126	0	14,21	0,2547	142	6
2041	4 878	126,69	126	1	14,47	0,2547	145	6
2042	4 902	127,31	127	1	14,72	0,2547	147	6

Quadro 38 – Estimativa preliminar dos custos de implantação.


PROPOSIÇÕES PARA O SISTEMA DE DRENAGEM URBANA		Prazo/Custo R\$			
		Imediato	Curto	Médio	Longo
Sarjeta e Sarjetão	Projeto e implantação		428.000,00		
Boca de lobo, galerias e poços de visita	Limpeza e desobstrução	369.800,00	226.000,00	242.300,00	254.700,00
	Cadastro				
	Diagnóstico, projeto e implantação das bocas de lobo		209.900,00	14.400,00	11.600,00
	Diagnóstico, projeto e implantação das galerias		3.107.900,00	3.107.900,00	3.107.900,00
	Diagnóstico, projeto e implantação dos poços de visita		113.900,00	117.000,00	113.900,00
Área de risco	Diagnóstico e projeto de adequação para a implantação das diretrizes	150.000,00			
SUBTOTAL		519.800,00	4.085.700,00	3.481.600,00	3.488.100,00
TOTAL GERAL		61.575.200,00			



PARTE 7

Estudo de Viabilidade Econômica e Financeira

Metodologia
Investimentos nos Serviços
Resultados



7. ESTUDO DE VIABILIDADE ECONÔMICA E FINANCEIRA

A Lei 11.445/07 determina que seja elaborado no Plano Municipal de Saneamento Básico - PMSB, o estudo de sustentabilidade econômico-financeira para cada um dos componentes – água, esgoto, drenagem e resíduos. A finalidade é dar suporte à decisão de qual alternativa técnica e institucional (operadora) o município deve escolher a partir de todo o cotejamento de investimentos e de custos.

O município tem como referência para o cálculo da sustentabilidade econômico-financeira dos serviços de saneamento, nos casos de concessão e prestação de serviços, o que diz a Lei 11.445/07 em seu art. 29, § 1º, inciso VI – “remuneração adequada do capital investido pelos prestadores dos serviços”. Assim, quando o serviço é prestado por terceiros e não diretamente pelo município, mesmo sendo esse o poder concedente, a lei prevê remuneração pelo serviço prestado.

Considera-se, nesses casos, que o prestador de serviços de saneamento os cobra diretamente da população através de tarifa. O modelo aqui utilizado calcula o valor médio da tarifa a cobrar por serviço para dar equilíbrio econômico-financeiro à prestação do mesmo, considerando os investimentos e os custos de manutenção e operação. O cálculo foi efetuado por componente de saneamento básico, mas já incluindo a expectativa de ganho mínimo da operadora. Foram feitos cálculos também para mostrar a porcentagem correspondente da prestação dos serviços perante a receita média municipal no horizonte adotado.

Nos Planos de Saneamento, como visto, o objetivo é calcular qual seria a condição de equilíbrio ou sustentabilidade econômico-financeira de cada componente, utilizando como base a mesma estrutura de geração de custo e receita, para obter a tarifa média por componente. Essa seria a tarifa a cobrar para pagar os investimentos e os custos de operação e manutenção para cada componente.

O objetivo das simulações de sustentabilidade econômica apresentadas é oferecer uma análise inicial de sensibilidade aos tomadores de decisão. Maior detalhamento e aprofundamento seriam obtidos nos Planos Diretores de Empreendimentos e Obras, e Projetos Básicos de cada sistema, fases seguintes a este Plano Municipal de Saneamento Básico. Nesses instrumentos posteriores que o gestor público obterá com maior precisão e detalhamento os ajustes, o dimensionamento e o custo exato das alternativas propostas nas diretrizes deste Plano de Saneamento, de forma que uma nova simulação da sustentabilidade seria efetuada.

Para garantir a remuneração adequada dos serviços, não há ainda uma regra definida, mas se considera que a taxa de desconto atrelada à SELIC refletiria a expectativa média de remuneração do capital de uma operadora, acrescida da taxa de risco e a liquidez de cada tipo de serviço. Dessa forma, foi montado um fluxo descontado de valores monetários, mas adotando uma taxa de 7,25% ao ano.

Há duas situações consideradas na análise de equilíbrio dos sistemas:

- municípios que não decidiram a assinatura de Contrato de Programa com a COPASA;
- municípios que tenham Lei Autorizativa aprovada ou que já estejam com Contrato de Programa assinado com a COPASA. Quando o município já tem Lei Autorizativa com qualquer concessionária ou Contrato de Programa assinado com a COPASA, a concessão já estaria alicerçada na aprovação pelas partes envolvidas como a Câmara Municipal, a Prefeitura e a própria concessionária. Este estudo poderia apoiar uma eventual revisão do contrato.

Em ambos os casos, não foram incorporados os ajustes que a operadora e a prefeitura eventualmente considerariam pertinentes no plano de investimentos e que impactariam o resultado econômico do projeto.

Nos municípios que negociariam um contrato de programa com a COPASA, este estudo oferece a informação e a análise que apoiam a prefeitura sobre a dimensão da proposta apresentada pela concessionária estadual e das possibilidades em relação à operação dos sistemas. Para os casos em que o município já possui Contrato de Programa assinado ou com a Lei Autorizativa aprovada, tomando como base a proposta feita pela operadora, pretende-se apresentar apenas a situação em que o sistema entra em equilíbrio econômico-financeiro, cabendo ao município eventualmente tomar a iniciativa de repactuação contratual.

7.1. METODOLOGIA

Para calcular a viabilidade econômica, foram feitos os seguintes passos:

- Estudo de demandas por componente, considerando a projeção populacional adotada, horizonte de trinta anos, bem como as quotas “per capita”, seja de produção de água, seja de geração de esgotos e de resíduos sólidos. Para essa última, foram seguidas as diretrizes da política nacional que prevê uma redução per capita do lixo gerado no horizonte de projeto.
- Proposição de investimentos para os quatro componentes, abastecimento de água, esgotamento sanitário, resíduos sólidos e drenagem urbana, no sentido de universalizar a oferta de serviços de saneamento básico. Os investimentos foram distribuídos em quatro prazos: imediato, curto, médio e longo. O horizonte de planejamento foi igual a trinta (30) anos, de 2012 a 2042.
- Elaboração do fluxo de caixa descontado, obtendo o Valor Presente Líquido – VPL para uma taxa SELIC igual a 7,25% ao ano. Assim, os valores de investimentos em moeda corrente foram trazidos ao Valor Presente Líquido, levando em consideração a taxa de desconto de 7,25%.
- Consideração dos custos de manutenção e operação por ano e por componente de saneamento básico.
- Determinação da receita média por município, considerando as informações constantes da Secretaria de Receita Federal – SRF. Projeção ano a ano da receita para o horizonte de planejamento, 2042. Assim, obtém-se a porcentagem da receita municipal que corresponderia aos investimentos e dos custos dos serviços.
- Cálculo dos investimentos médios “per capita”, por ligação e por economia no sentido de mostrar quanto deve ser pago por usuário ou ligação ou economia ao longo do período de planejamento. O Montante de investimento foi dividido pelo valor médio encontrado na projeção de 30 anos de população, economia ou número de ligações.
- Cálculo dos custos de operação e manutenção “per capita”, por ligação e por economia no sentido de mostrar quanto deve ser pago por usuário ou ligação ou economia ao longo do período de planejamento. Entenda-se por custos totais, os de investimentos adicionados aos de manutenção e operação.

7.2. INVESTIMENTO NOS SERVIÇOS

Os investimentos aqui colocados são os mesmos já postos no capítulo anterior, lembrando que o estudo de viabilidade econômica e financeira – EVEF foi feito para cada um dos componentes dos sistemas que compõem o saneamento básico no município.

7.2.1. Abastecimento de Água

Os investimentos considerados ao longo da elaboração deste PMSB, modalidade abastecimento de água, estão no Quadro 39.

Quadro 39 – Investimentos ao longo do PMSB – abastecimento de água.

PROPOSIÇÕES PARA O SISTEMA DE ABASTECIMENTO DE ÁGUA		Prazo/Custo R\$			
		Imediato	Curto	Médio	Longo
Manancial Subterrânea	Sinalização e cercamento (centro, Ericeira e Sossego)	5.000,00			
	Sinalização (centro, Flores e Silveira lobo)	1.500,00			
Manancial Superficial	Sinalização e cercamento	10.000,00			
Captação Subterrânea	Adequação a norma NBR 12.212 (projeto e execução)	14.000,00			
	Outorga e renovação	5.000,00			5.000,00
Captação Superficial	Estudo para avaliar a capacidade dos mananciais e déficits do sistema	26.900,00			
	Implantação das melhorias e ampliações necessárias		537.200,00		
	Outorga e renovação	5.000,00			5.000,00
AAB	Projeto e implantação (Centro)	10.500,00	208.800,00		
Tratamento água subterrânea	Projeto e implantação do sistema de desinfecção (Centro)	60.000,00			
	Projeto e implantação de sistema de filtração e desinfecção nas localidades urbanas afastadas do Centro	920.000,00			
Tratamento água superficial	Projeto e implantação da ETA	342.600,00			
	Monitoramento e controle para atendimento do padrão de potabilidade	40.000,00	160.000,00	200.000,00	200.000,00
	Reforma e atualização das unidades				97.900,00
AAT	Projeto e implantação (Centro)	20.900,00	417.500,00		
Reservação	Projeto e implantação da unidade de Silveira Lobo	16.400,00			
	Reforma e atualização das unidades	190.800,00			286.100,00
Rede de distribuição	Cadastro, estudo de zoneamento piezométrico e implantação de diretrizes	469.600,00			
	Estudo e implantação da macromedição	2.000,00	40.000,00		
	Estudo de implantação da micromedição	5.000,00	100.000,00		
	Estudo de padronização de ligação predial e implantação das diretrizes	1.000,00	20.000,00		
	Estudo e projeto para universalizar o atendimento e acompanhar o crescimento vegetativo		478.700,00	478.700,00	478.700,00
SUBTOTAL		2.146.200,00	1.962.200,00	678.700,00	1.072.700,00
TOTAL GERAL		5.859.800,00			

7.2.2. Esgotamento sanitário

Os investimentos considerados ao longo da elaboração deste PMSB, modalidade esgotamento sanitário, estão no Quadro 40.

Quadro 40 – Investimentos ao longo do PMSB – esgotamento sanitário.

PROPOSIÇÕES PARA O SISTEMA DE ESGOTAMENTO SANITÁRIO		Prazo/Custo R\$			
		Imediato	Curto	Médio	Longo
Rede coletora	Cadastro	469.600,00			
	Projeto e implantação da rede coletora		832.100,00	832.100,00	832.100,00
	Projeto e implantação do coletor tronco	184.500,00	3.688.300,00		
Tratamento	Projeto e implantação da Estação de Tratamento de Esgoto	214.800,00	4.294.700,00		
SUBTOTAL		868.900,00	8.815.100,00	832.100,00	832.100,00
TOTAL GERAL		11.348.200,00			

7.2.3. Drenagem Urbana

Os investimentos considerados ao longo da elaboração deste PMSB, modalidade drenagem urbana, estão no Quadro 41.

Quadro 41 – Investimentos ao longo do PMSB – drenagem urbana.

PROPOSIÇÕES PARA O SISTEMA DE DRENAGEM URBANA		Prazo/Custo R\$			
		Imediato	Curto	Médio	Longo
Sarjeta e Sarjetão	Projeto e implantação		428.000,00		
Boca de lobo, galerias e poços de visita	Limpeza e desobstrução		226.000,00	242.300,00	254.700,00
	Cadastro	369.800,00			
	Diagnóstico, projeto e implantação das bocas de lobo		209.900,00	14.400,00	11.600,00
	Diagnóstico, projeto e implantação das galerias		3.107.900,00	3.107.900,00	3.107.900,00
Área de risco	Diagnóstico, projeto e implantação dos poços de visita		113.900,00	117.000,00	113.900,00
	Diagnóstico e projeto de adequação para a implantação das diretrizes	150.000,00			
SUBTOTAL		519.800,00	4.085.700,00	3.481.600,00	3.488.100,00
TOTAL GERAL		61.575.200,00			

7.2.4. Limpeza Pública

Particularmente para o destino dos resíduos sólidos foram consideradas duas hipóteses:

- Hipótese I: aterro no próprio município.
- Hipótese II: aterro compartilhado

Os investimentos considerados ao longo da elaboração deste PMSB, modalidade limpeza pública, estão nos Quadros 42 e 43.

Quadro 42 – Investimentos para limpeza urbana – hipótese I

PROPOSIÇÕES PARA LIMPEZA PÚBLICA	PRAZO/ CUSTO R\$			
	IMEDIATO	CURTO	MÉDIO	LONGO
Triturador móvel para verdes	70 000,00			
Disponibilização de PEVs para recicláveis	800,00			
Implantação de UTC	400 000,00			
Operação da UTC (ano)	130 000,00			
Veículo para Coleta Seletiva	170 000,00			
Ecopontos ou caçamba para entulhos	10 000,00			
Britador de entulhos	20 000,00			
Contêineres para feiras	5 000,00			
Elaboração do PMGIRS	70 000,00			
Implantação de Aterro de Pequeno Porte local		6 976 286,00		
Operação do aterro de pequeno porte local (por ano)		58 687,40		
SUBTOTAL	875 800,00	7 034 973,40	0,00	0,00
TOTAL GERAL	7 910 773,40			

Quadro 43 – Investimentos para limpeza urbana – hipótese II

PROPOSIÇÕES PARA LIMPEZA PÚBLICA	PRAZO/ CUSTO R\$			
	IMEDIATO	CURTO	MÉDIO	LONGO
Triturador móvel para verdes	70 000,00			
Disponibilização de PEVs para recicláveis	800,00			
Implantação de UTC	400 000,00			
Operação da UTC (ano)	130 000,00			
Veículo para Coleta Seletiva	170 000,00			
Ecopontos ou caçamba para entulhos	10 000,00			
Britador de entulhos	20 000,00			
Contêineres para feiras	5 000,00			
Elaboração do PMGIRS	70 000,00			
Implantação Aterro Regional Consorciado		1 744 071,50		
Operação de Aterro Regional Consorciado (por ano)		22 007,78		
SUBTOTAL	875 800,00	1 766 079,28	0,00	0,00
TOTAL GERAL	2 641 879,28			

7.3. RESULTADOS

Os resultados apresentados correspondem aos custos unitários de investimentos e os custos totais, nesse caso considerando as duas hipóteses mencionadas: aterro sanitário próprio e aterro regional conjunto.

7.3.1. Custos Unitários de Investimentos

São apresentados os custos por habitante, economia e por ligação, lembrando que dependendo da característica urbana de cada município, o número de economias é em geral maior que aquele de ligações. Foi adotada, como mencionada, uma Taxa SELIC Anual igual a 7,25%, visto que hoje no mercado é uma taxa de consenso.

Quadro 44 – Resultado do Valor Presente Líquido para o sistema de abastecimento de água

Custo do Sistema de Água	R\$ 3.551.820,65
População Urbana	
Custo X População	R\$ 863,15
Economias	
Custo X Economia	R\$ 2.570,94
Ligações	
Custo X Ligações	R\$ 2.750,91

Quadro 45 – Resultado do Valor Presente Líquido para o sistema de esgotamento de sanitário

Custo do Sistema de Esgoto	R\$ 6.855.473,69
População Urbana	
Custo X População	R\$ 1.648,26
Economias	
Custo X Economia	R\$ 4.927,15
Ligações	
Custo X Ligações	R\$ 5.272,06

Quadro 46 – Resultado do Valor Presente Líquido para o sistema de drenagem urbana

Custo do Sistema de Drenagem	R\$ 5.188.501,02
População Urbana	
Custo X População	R\$ 1.216,21
Economias	
Custo X Economia	R\$ 3.574,89
Ligações	
Custo X Ligações	R\$ 3.825,13

Quadro 47 – Resultado do Valor Presente Líquido para o sistema de limpeza urbana - Hipótese I aterro sanitário próprio

Custo de Destinação Final Resíduos	R\$ 7.175.559,23
População Urbana	
Custo X População	R\$ 1.714,29
Economias	
Custo X Economia	R\$ 5.097,00
Ligações	
Custo X Ligações	R\$ 5.453,79

Quadro 48 – Resultado do Valor Presente Líquido para o sistema de limpeza urbana - Hipótese II aterro sanitário compartilhado

Custo de Destinação Final Resíduos	R\$ 3.732.742,05
População Urbana	
Custo X População	R\$ 1.816,37
Economias	
Custo X Economia	R\$ 2.611,63
Ligações	
Custo X Ligações	R\$ 2.794,44

7.3.2. Custos Unitários Totais

Aqui são apresentados os totais dos Investimentos adicionados aos custos de operação e manutenção. A Taxa SELIC Anual considerada é igual a 7,25%.

Quadro 49 – Resultado do Valor Presente Líquido por componente para o horizonte de 30 anos - Hipótese I aterro sanitário próprio

Custo do Sistema de Água	R\$ 3.551.820,65
Custo do Sistema de Esgoto	R\$ 6.855.473,69
Custo do Sistema de Drenagem	R\$ 5.188.501,02
Custo de Destinação Final Resíduos	R\$ 7.175.559,23
Sub Total	R\$ 22.771.354,58
Manutenção e Operação	R\$ 10.672.249,02
Custo Total dos Sistemas	R\$ 33.443.603,60

Quadro 50 – Parâmetros comparativos e custo dos sistemas em função da renda bruta do município ao longo do horizonte de 30 anos - Hipótese I aterro sanitário próprio

Custo do Sistema X Renda Bruta do Município	12,55%
População Urbana	4.474
Custo X População	R\$ 7.475,21
Economias	1.583
Custo X Economia	R\$ 21.122,61
Ligações	1.480
Custo X Ligações	R\$ 22.601,19

Quadro 51 – Resultado do Valor Presente Líquido por componente para o horizonte de 30 anos - Hipótese II aterro sanitário compartilhado

Custo do Sistema de Água	R\$ 3.551.820,65
Custo do Sistema de Esgoto	R\$ 6.855.473,69
Custo do Sistema de Drenagem	R\$ 5.188.501,02
Custo de Destinação Final Resíduos	R\$ 3.732.742,05
Sub Total	R\$ 19.328.537,41
Manutenção e Operação	R\$ 10.672.249,02
Custo Total dos Sistemas	R\$ 30.000.786,43

Quadro 52 – Parâmetros comparativos e custo dos sistemas em função da renda bruta do município ao longo do horizonte de 30 anos - Hipótese II aterro sanitário compartilhado

Custo do Sistema X Renda Bruta do Município	11,25%
População Urbana	4.474
Custo X População	R\$ 6.705,68
Economias	1.583
Custo X Economia	R\$ 18.948,17
Ligações	1.480
Custo X Ligações	R\$ 20.274,54

As simulações mostram que é mais barato para o município dispor seus resíduos sólidos em aterro regional que em aterro próprio.

Em relação à receita bruta municipal ao longo do período considerado, os investimentos corresponderiam a 12,55% para o caso de aterro próprio e a 11,25% no caso de aterro regional compartilhado.

PARTE 8

Indicadores de Prestação dos Serviços

Metodologia
Serviços

8. INDICADORES DE PRESTAÇÃO DOS SERVIÇOS

Apresentadas as proposições e a sustentabilidade econômico-financeira, voltadas para alcançar a universalização da prestação dos serviços nos quatro componentes, água, esgotos, resíduos sólidos e drenagem urbana, faz-se necessário apresentar a forma pelo qual será possível acompanhar a evolução desses serviços. Uma maneira simples e de fácil compreensão de acompanhamento é constituída pelos indicadores que serão apresentados neste capítulo.

Indicadores são, portanto, uma forma simples e eficaz para que a população e mesmo a administração pública municipal possa acompanhar a evolução da prestação dos serviços rumo à universalização. Também o trabalho da agência fiscalizadora e reguladora torna-se mais objetivo.

O desafio está em encontrar ou definir um grupo de indicadores por componente que seja objetivo e simples. Uma referência de indicadores é o grupo definido pelo “Sistema Nacional de Informação de Saneamento” – SNIS, porém selecionando aqueles mais voltados à oferta do serviço em si e menos para avaliar as condições econômicas do prestador.

A partir dessas premissas que foram selecionados os indicadores por componente, apresentados a seguir, juntamente com a variação proposta de seus valores ao longo do horizonte de planejamento.

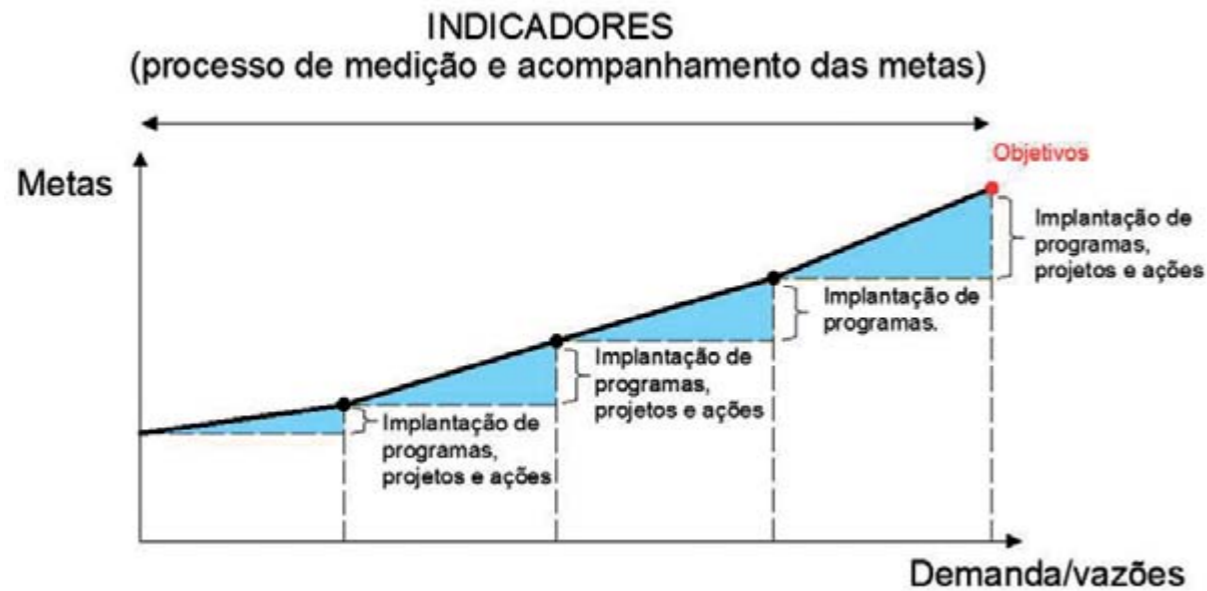
8.1. METODOLOGIA

Após o levantamento da situação atual da prestação dos serviços e da projeção das demandas, foi possível estabelecer o diagnóstico de cada um dos sistemas. Da confrontação dos objetivos com as conclusões do diagnóstico, surge o plano de metas e a descrição das ações necessárias ao cumprimento dos objetivos.

Finalmente, a quantificação dos investimentos necessários para contemplação das metas de cada sistema constituirá o insumo para a busca dos financiamentos correspondentes.

Os indicadores aqui propostos visam o acompanhamento e medição da aderência aos programas, projetos e ações propostas no PMSB. A Figura 84 representa o caminho para se atingir os objetivos.

Figura 84 – Evolução do processo de contemplação.



8.2. SERVIÇOS

São apresentados os indicadores e em seguida os valores propostos para o acompanhamento de cada um dos quatro componentes de saneamento básico.

8.2.1. Abastecimento de Água

Os indicadores e respectivos objetivos para o componente abastecimento de água são os seguintes:

8.2.1.1. UNIVERSALIZAÇÃO DA COBERTURA

São apresentados a seguir, objetivos, metas e prazos propostos para universalização da cobertura do sistema de abastecimento de água potável.

A. Objetivo

Atingir e manter o índice de cobertura de abastecimento de água no município em 100% das economias.

B. Equação para o cálculo do indicador

$$C_{aa} = \frac{E_{rg} + E_{sa_ág}}{E_{tot}} \cdot 100$$

Onde:

C_{aa} : cobertura de abastecimento de água municipal (%);

E_{rg} : número de economias* cobertas por rede geral (und);

$E_{sa_ág}$ = número de economias que utilizam soluções alternativas** para abastecimento de água, com canalização em pelo menos 1 cômodo;

E_{tot} : número de economias totais no município (und).

* o conceito de economia para os sistemas de água e de esgoto equivale ao conceito de domicílio encontrado nas pesquisas e estudos socioeconômicos (IBGE);

** consideram-se como “soluções alternativas” todas aquelas que não sejam de abastecimento por rede geral. Destacam-se: poço, nascente, carro-pipa, bica ou mina, captação de água de chuva, entre outras fontes.

C. Metas e prazos propostos

Ano	Atual	2016	2020	2028	2042
C_{aa}	97%	99%	100%	100%	100%

Fonte: Valenge, 2013.

Para atingir e manter a universalização da cobertura de água no município, deverá ser criado o cadastro da rede urbana e rural seguindo as diretrizes apresentadas a seguir:

8.2.1.2. CRIAR CADASTRO DE SANEAMENTO URBANO ASSOCIADO AO CTH/IPTU³

São apresentados a seguir, método de aplicação, metas e prazos propostos para criação de cadastro de saneamento urbano associado ao CTH/IPTU.

A. Responsável

A Prefeitura Municipal é responsável pelo cadastramento dos domicílios localizados na zona urbana quanto à cobertura por rede ou fonte alternativa de abastecimento de água.

B. Método de aplicação

Deverá ser feito um estudo preliminar de compatibilização dos endereços do cadastro do CTH/IPTU com o cadastro da operadora do serviço, para que a pesquisa seja realizada apenas nos endereços não coincidentes, buscando otimizar tempo e pessoal.

O cadastramento deverá ser realizado através de pesquisas de campo, aplicando formulário que identifique o tipo de abastecimento de água do domicílio. Este formulário deverá conter, no mínimo, as informações contidas no exemplo abaixo:

Endereço	Rede Geral		Solução Alternativa (com (C) ou sem (S) canalização interna)									
	Prefeitura / concessionária	Particular	Poço		Nascente		Bica ou mina		Água de chuva		Outra	
C			S	C	S	C	S	C	S	C	S	
C_{aa}												

Fonte: Valenge, 2013.

Se constatada a utilização de solução alternativa para o abastecimento de água, a mesma deverá ser imediatamente cadastrada e inspecionada, proporcionando registrar maiores detalhes do seu estado operacional e fornecer instrução para otimização e manutenção da instalação.

³ CTH/IPTU - Competição Tributária Horizontal / Imposto Predial e Territorial Urbano

C. Metas e prazos propostos

Ano	Atual	2016	2020	2028	2042
Cadastro Urbano	Não	Sim	Sim	Sim	Sim

Fonte: Valenge, 2013.

8.2.1.3. CRIAR CADASTRO DE SANEAMENTO RURAL ASSOCIADO AO CNIR⁴.

São apresentados a seguir, método de aplicação, metas e prazos propostos para criação de cadastro de saneamento rural associado ao CNIR.

A. Responsável

A Prefeitura Municipal poderá delegar à Secretaria Municipal de Agricultura e Abastecimento o cadastramento dos domicílios rurais quanto à cobertura por rede ou fonte alternativa de abastecimento de água, devendo realizar vistorias periódicas às localidades rurais a fim de manter o cadastro atualizado.

B. Método de aplicação

O cadastramento rural será realizado de forma similar ao cadastramento urbano, podendo ser utilizado o mesmo formulário. No entanto, o estudo de compatibilização dos endereços será entre o CNIR e o cadastro da operadora do serviço.

C. Metas e prazos propostos

Ano	Atual	2016	2020	2028	2042
Cadastro Rural	Não	Não*	Sim	Sim	Sim

Fonte: Valenge, 2013.

* fase de contratação e capacitação de pessoal, aquisição de equipamentos e planejamento das visitas – no caso de elaboração com pessoal próprio; ou* fase de contratação de empresa especializada – no caso de terceirização do serviço

8.2.1.4. CRIAR CADASTRO DE ZONAS IRREGULARES⁵ E PROMOVER REGULARIZAÇÃO DO ABASTECIMENTO DE ÁGUA.

São apresentados a seguir, objetivo, método de aplicação, metas e prazos propostos para criação de cadastro de zonas irregulares e promoção da regularização do abastecimento de água.

A. Objetivo

As zonas irregulares localizadas em áreas atendíveis pelo sistema público de abastecimento de água deverão ser contempladas pelo serviço.

B. Método de aplicação

O município poderá formar uma parceria com a operadora do serviço ou outra empresa do ramo, para elaborar um programa de regularização do abastecimento de água através, por exemplo, de “contratos sociais”.

4 CNIR – Cadastro Nacional de Imóveis Rurais – possui base comum de informações, gerenciada conjuntamente pelo INCRA e pela Secretaria da Receita Federal, produzida e compartilhada pelas diversas instituições públicas federais e estaduais produtoras e usuárias de informações sobre o meio rural brasileiro. (Lei 10.267 de 28 de Agosto de 2001)

5 Loteamentos clandestinos, cooperativas habitacionais, favelas e becos em vilas.

Este programa visaria promover acordos com as comunidades, onde é prevista a corresponsabilidade da comunidade no sentido da contrapartida pelo serviço recebido (fornecimento de água encanada) e da não realização de ligações irregulares – para não contaminar a rede de abastecimento – assim como, do cuidado ao não desperdício ocasionado por fugas ou vazamentos de água.

Desta forma, se buscaria aplicar o conceito de Governança Solidária Local envolvendo Governo, Comunidade, ONGs e Iniciativa Privada, promovendo a transversalidade entre secretarias do município e os demais agentes.

O programa atuaria através de mutirões de regularização, os quais mobilizariam as comunidades (geralmente aos sábados) para realizarem atualizações cadastrais, pedidos de ligações, ou ainda, parcelamento de contas em atraso.

Durante a semana, seriam feitos trabalhos operacionais, como adequação de cavaletes, verificação de hidrômetros, assim como a eliminação de pequenos vazamentos e fugas.

C. Metas e prazos propostos

Ano	Atual	2016	2020	2028	2042
Cadastro	Não	Não*	Sim	Sim	Sim
Regularização do abastecimento	Não	Não*	Parcial	Sim	Sim

Fonte: Valenge, 2013.

* fase de formação de parceria e elaboração do programa

8.2.1.5. REDUÇÃO E CONTROLE DE PERDAS DE ÁGUA NA REDE GERAL DE DISTRIBUIÇÃO.

São apresentados a seguir, objetivo, medição atual e metas propostas para redução e controle de perdas de água na rede geral de distribuição.

A. Objetivo

Medir o índice de perdas totais por ramal de distribuição da rede geral, buscando promover a redução e controle contínuo das perdas.

B. Indicador de acompanhamento

$$I_{PDT} = \frac{VP_{anual} - (VCM_{anual} + VO_{anual})}{NR_{média_anual}} \cdot \frac{1000}{365}$$

Onde:

I_{PDT} : índice de perdas totais por ligação (l/ligação.dia);

VP_{anual} : volume produzido anual (m³/ano);

VO_{anual} : volume de consumo medido (m³/ano);

$NR_{média_anual}$: quantidade de ligações ativas (média anual) (und.).

C. Medição atual

Pela falta de infraestrutura (sistema de gestão, micro e macromedidores, etc.) a Prefeitura Municipal não possui dados suficientes para o cálculo desse indicador.

D. Metas propostas

Ano	Atual	2016	2020	2028	2042
I _{PDT}	-	250	200	180	150

Fonte: Valenge, 2013.

8.2.1.6. QUALIDADE DA ÁGUA DISTRIBUÍDA PELA REDE GERAL

São apresentados a seguir, conceito e metas propostas para atendimento ao padrão de qualidade da água distribuída pela rede geral.

A. Conceito

Água potável – água para consumo humano cujos parâmetros microbiológicos, físicos, químicos e radioativos atendam ao padrão de potabilidade e que não ofereça riscos à saúde (Portaria 2.914/2011).

B. Metas propostas

A Operadora do Sistema deve atender à Portaria 2.914/2011 do Ministério da Saúde, em relação aos padrões e parâmetros de potabilidade da água e quantidade de amostras e análises previstas.

A divulgação da qualidade da água fornecida para a população deve seguir o estabelecido no Decreto nº 5.440/05 do Ministério da Saúde, que estabelece definições e procedimentos sobre o controle de qualidade da água de sistemas de abastecimento, e institui mecanismos e instrumentos para divulgação de informação ao consumidor sobre a qualidade da água para consumo humano.

Caso normas mais modernas sejam estabelecidas pelo Ministério da Saúde, pela Organização Mundial de Saúde – OMS, ou por instituição federal ou estadual concernente, estas devem prontamente ser adotadas.

8.2.2. Esgotamento Sanitário

Os indicadores e respectivos objetivos para o componente esgotamento sanitário são os seguintes:

8.2.2.1. UNIVERSALIZAÇÃO DA COBERTURA

São apresentados a seguir, objetivos, metas e prazos propostos para universalização da cobertura do sistema de esgotamento sanitário.

A. Objetivo

Atingir e manter o índice de cobertura de afastamento de esgoto sanitário no município acima de 98% das economias.

B. Indicador de acompanhamento

$$C_{es} = \frac{E_{rg} + E_{sa_esg}}{E_{tot}} \cdot 1000$$

Onde:

C_{es}: Cobertura de esgotamento sanitário municipal (%);

E_{rg}: Número de economias ligadas à rede geral (und.);

E_{sa_esg}: Número de economias que utilizam soluções alternativas* para sanitário esgotamento sanitário;

E_{tot}: Número de economias totais no município (und.).

* consideram-se como “soluções alternativas” para efeito de cobertura, apenas a fossa séptica e outras soluções ambientalmente aceitas.

C. Metas e prazos propostos

Atingir e manter o índice de cobertura de afastamento de esgoto sanitário no município acima de 98% das economias.

Ano	Atual	2016	2020	2028	2042
C _{es}	66%	80%	85%	95%	98%

Fonte: Valenge, 2013.

Para atingir e manter a universalização da cobertura de afastamento de esgoto sanitário no município deverá ser criado o cadastro da rede urbana e rural seguindo as diretrizes apresentadas a seguir:

8.2.2.2. CRIAR CADASTRO DE SANEAMENTO URBANO ASSOCIADO AO CTH/IPTU.

São apresentados a seguir, método de aplicação, metas e prazos propostos para criação de cadastro de saneamento urbano associado ao CTH/IPTU.

A. Responsável

A Prefeitura Municipal é responsável pelo cadastramento dos domicílios localizados na zona urbana quanto à cobertura por rede coletora ou solução alternativa de esgotamento sanitário.

B. Método de aplicação

Deverá ser feito um estudo preliminar de compatibilização dos endereços do cadastro do CTH/IPTU com o cadastro da operadora do serviço, para que a pesquisa seja realizada apenas nos endereços não coincidentes, buscando otimizar tempo e pessoal.

O cadastramento deverá ser realizado através de pesquisas de campo, aplicando formulário que identifique o tipo de abastecimento de água do domicílio. Este formulário deverá conter, no mínimo, as informações contidas no exemplo abaixo:

Endereço	Rede Geral		Solução Alternativa			Estado Operacional da Instalação			
	Prefeitura / concessionária	Particular	Fossa Séptica	Fossa rudimentar	Outra	Bom	Regular	Ruim	Péssima

Fonte: Valenge, 2013.

Se constatada a utilização de solução alternativa para o afastamento e/ou tratamento de esgoto sanitário, a mesma deverá ser imediatamente cadastrada e inspecionada, proporcionando registrar maiores detalhes do seu estado operacional e fornecer instrução para otimização e manutenção da instalação.

Os domicílios que possuem fossas rudimentares não devem ser considerados cobertos. Apenas os domicílios com fossas sépticas adequadas e em bom estado devem ser considerados cobertos.

C. Metas e prazo proposto

Ano	Atual	2016	2020	2028	2042
Cadastro Urbano	Não	Não*	Parcial	Sim	Sim

Fonte: Valenge, 2013.

* fase de contratação e capacitação de pessoal, aquisição de equipamentos e planejamento das visitas – no caso de elaboração com pessoal próprio; ou fase de contratação de empresa especializada – no caso de terceirização do serviço

8.2.2.3. CRIAR CADASTRO DE SANEAMENTO RURAL ASSOCIADO AO CNIR.

São apresentados a seguir, método de aplicação e prazo proposto para criação de cadastro de saneamento rural associado ao CNIR.

A. Responsável

A Prefeitura Municipal poderá delegar à Secretaria Municipal de Agricultura e Abastecimento o cadastramento dos domicílios rurais quanto à cobertura por rede geral ou solução alternativa de esgotamento sanitário, devendo realizar vistorias periódicas às localidades rurais a fim de manter o cadastro atualizado.

B. Método de aplicação

O cadastramento rural será realizado de forma similar ao cadastramento urbano, podendo ser utilizado o mesmo formulário. No entanto, o estudo de compatibilização dos endereços será entre o CNIR e o cadastro da operadora do serviço.

C. Prazo proposto

Ano	Atual	2016	2020	2028	2042
Cadastro Rural	Não	Não*	Parcial	Sim	Sim

Fonte: Valenge, 2013.

* fase de contratação e capacitação de pessoal, aquisição de equipamentos e planejamento das visitas – no caso de elaboração com pessoal próprio; ou fase de contratação de empresa especializada – no caso de terceirização do serviço

8.2.2.4. PROMOVER REGULARIZAÇÃO DO ESGOTAMENTO SANITÁRIO NO MUNICÍPIO, INCLUINDO ZONAS IRREGULARES.

São apresentados a seguir, objetivos, método de aplicação e prazo proposto para promoção da regularização do esgotamento sanitário, incluindo zonas irregulares.

A. Objetivo

As zonas urbana e rural, sendo regulares ou até mesmo irregulares, que estejam localizadas em áreas atendíveis pelo sistema público de esgotamento sanitário deverão ser contempladas pelo serviço, ou, caso contrário, deverão utilizar-se de solução alternativa aprovada pela Vigilância Sanitária.

B. Método de aplicação

A atuação da Vigilância Sanitária em relação aos sistemas de coleta e disposição dos esgotos varia conforme a situação encontrada. Nas áreas onde não existem sistemas coletivos, as inspeções deverão voltar-se para a qualidade das soluções individuais utilizadas. Os moradores deverão ser orientados para as alternativas mais adequadas do ponto de vista sanitário e ambiental.

Em relação aos sistemas coletivos, a Vigilância Sanitária deve estar articulada com o órgão respon-

sável pelo sistema, acompanhar o monitoramento feito sobre a etapa de tratamento, através de inspeções e coletas de amostras, para investigar a presença de patógenos e substâncias químicas que possam degradar os pontos de descarga de efluentes.

Nos casos em que sejam detectados esgotamentos fora da rede coletora, a Vigilância Sanitária deverá, além de orientar os moradores quanto à obrigatoriedade e importância de se conectarem a rede, realizar inspeções nos esgotos, para verificar seu potencial de dano ao ambiente e as razões técnicas e socioeconômicas dessas ocorrências.

Caso o sistema de coleta e disposição de esgoto não inclua, de imediato, a etapa do tratamento, a Vigilância Sanitária deverá requisitar do órgão responsável o mapeamento dos pontos de lançamento do esgoto bruto, avaliando os riscos da água à jusante e intervindo no sentido de proteger a saúde da população.

Para isso, a equipe de Vigilância Sanitária deve contar com um profissional engenheiro sanitário familiarizado com as técnicas de tratamento e parâmetros de qualidade das águas servidas e esgotos, para realizar uma avaliação adequada da situação dos sistemas, orientar e subsidiar as intervenções para a correção dos problemas.

Essa vigilância consiste na avaliação permanente do sistema, com inspeções e coleta de amostras em conjunto com o laboratório de retaguarda, levantamento de dados antecedentes, entrevistas e análises sobre a operação, análise dos projetos e dos processos de manutenção e controles de qualidade, verificação do cumprimento das normas técnicas, avaliação do potencial de risco de contaminação da água, do solo e subsolo, dentre outras atividades, para garantir a saúde ambiental e a saúde da população.

C. Prazo proposto

Ano	Atual	2016	2020	2028	2042
Regularização do Esgotamento	Não	Não*	Parcial	Sim	Sim

Fonte: Valenge, 2013.

* fase de estruturação e formação de equipe local capacitada para realização de vistorias técnicas e traçar estratégia para atingir a meta

8.2.2.5. UNIVERSALIZAÇÃO DO TRATAMENTO

São apresentados a seguir, objetivos e prazo proposto para universalização do tratamento de esgotos sanitários coletados.

A. Objetivo

Atingir e manter a universalização do índice de tratamento de esgoto sanitário coletado no município.

O município de Santana do Deserto, de acordo com a DN COPAM nº 128 deve possuir sistema de tratamento com atendimento mínimo de 80% da população urbana e eficiência de tratamento de 60% até 31 de março de 2017.

B. Indicador de acompanhamento

$$TE = \frac{E_{rg_esg}^T}{E_{rg_esg}} \cdot 100$$

Onde:

TE: Tratamento* de esgoto sanitário municipal (%);

E_{rg_esgT} : Número de economias ligadas à rede geral de esgoto afluentes às estações de tratamento de esgotos (und.);

E_{rg_esg} : Número de economias ligadas à rede geral de esgoto (und.).

* considera-se apenas o tratamento convencional, aquele realizado em ETE ou lagoas de tratamento.

C. Prazo proposto

Ano	Atual	2016	2020	2028	2042
TE	0%	80%	85%	95%	100%

Fonte: Valenge, 2013.

A manutenção da universalização do tratamento do esgoto coletado por rede geral no município dependerá de implantação de Estação de Tratamento de Esgoto - ETE.

8.2.3. Limpeza Pública

Para uma gestão mais eficiente e qualificada dos serviços de limpeza urbana e manejo de resíduos sólidos, conforme preconiza a Lei n.º 11.445/2007 e as Políticas Nacional e Estadual de Resíduos Sólidos é necessário o estabelecimento de diretrizes e metas com ações de curto, médio e longo prazo. Para tanto, as seguintes diretrizes são apontadas:

8.2.3.1. UNIVERSALIZAÇÃO

Deve-se buscar a ampliação progressiva do acesso de todos os domicílios aos serviços públicos de saneamento básico conforme suas necessidades, e com prestação de serviços realizada da maneira mais eficaz possível. Entende-se por saneamento básico “o abastecimento de água, esgotamento sanitário, limpeza urbana e manejo dos resíduos sólidos realizados de forma adequada à saúde pública e à proteção do meio ambiente”.

A. Qualidade e eficiência dos serviços

Proporcionar maior qualidade nos serviços de gerenciamento dos resíduos sólidos, oferecendo opções que atendam às demandas do município.

B. Minimização

Redução da geração e da quantidade de resíduos destinados aos aterros sanitários, através de programas de reciclagem e de reaproveitamento de resíduos.

C. Redução nos impactos ambientais

Os impactos ambientais diminuem na medida em que são dados tratamentos adequados aos resíduos, ou seja, quando são implantados com eficiência as práticas da reciclagem e de reaproveitamento de materiais, o que favorece a diminuição da quantidade de resíduos destinados aos aterros sanitários.

A redução de resíduos destinados aos aterros sanitários é prioritária por representar simultaneamente a diminuição dos impactos ambientais, da poluição provocada pela emissão de gases e a economia de recursos naturais, resultando em uma significativa redução de custos dos serviços de limpeza pública.

D. Controle social

Entende-se por controle social “o conjunto de mecanismos e procedimentos que garantem à sociedade informações, representações técnicas e participações nos processos de formulação de políticas, de planejamento e de avaliação relacionados aos serviços públicos de saneamento básico”.

E. Soluções consorciadas

As legislações em questão trazem, entre seus princípios fundamentais, a necessidade de eficiência e sustentabilidade econômica e a utilização de tecnologias apropriadas, considerando a capacidade de pagamento dos usuários, com a adoção de soluções graduais e progressivas e com a gestão regionalizada dos resíduos sólidos.

Entre os objetivos apresentados, tem-se o incentivo à cooperação intermunicipal, estimulando a busca de soluções consorciadas e a solução conjunta dos problemas de gestão de resíduos de todas as origens.

8.2.3.2. ÍNDICE DE COBERTURA DO SERVIÇO DE RESÍDUOS DOMICILIARES EM RELAÇÃO À POPULAÇÃO TOTAL

São apresentados a seguir, objetivos, metas e prazos propostos para universalização da cobertura do serviço de resíduos sólidos domiciliares.

A. Objetivo

Atingir e manter o índice de cobertura de coleta em 100% dos domicílios do município.

B. Equação para o cálculo do indicador

$$I_{RC} = \frac{D_{BC}}{D_T} \cdot 100$$

Onde:

I_{RC} : índice de resíduos coletados (%);

D_{BC} : número de domicílios beneficiados por coleta (und);

D_T = número de domicílios totais (und).

C. Metas e prazos propostos

Ano	Atual	2016	2020	2028	2042
C_{aa}	91%	95%	100%	100%	100%

Fonte: Valenge, 2013.

8.2.3.3. ÍNDICE DE RECUPERAÇÃO DOS RESÍDUOS SÓLIDOS SECOS

São apresentados a seguir, objetivos, metas e prazos propostos para recuperação dos resíduos sólidos secos.

A. Objetivo

Atingir índice de reciclagem para 35% do volume de resíduos sólidos secos produzidos ao longo do plano.

B. Equação para o cálculo do indicador

$$I_{RRS} = \frac{Q_{MRS}}{Q_{TC}} \cdot 100$$

Onde:

I_{RRS} : índice de recuperação de resíduos secos (%);

Q_{MRS} : quantidade de materiais recuperados secos (t/dia.);

Q_{TC} = quantidade total coletada (t/dia).

C. Metas e prazos propostos

Ano	Atual	2016	2020	2028	2042
C_{aa}	*	10%	15%	20%	35%

Fonte: Valenge, 2013.

* Pela falta de infraestrutura (sistema de gestão, balança para pesagem de resíduos, etc.) a prefeitura não possui dados suficientes para o cálculo do indicador.

8.2.3.4. ÍNDICE DE RECUPERAÇÃO DOS RESÍDUOS SÓLIDOS ORGÂNICOS

São apresentados a seguir, objetivos, metas e prazos propostos para recuperação dos resíduos sólidos orgânicos.

A. Objetivo

Atingir índice de recuperação para 50% do volume de resíduos sólidos orgânicos produzidos ao longo do plano.

B. Equação para o cálculo do indicador

$$I_{RRO} = \frac{Q_{MRO}}{Q_{TC}} \cdot 100$$

Onde:

I_{RRO} : índice de recuperação de resíduos orgânicos (%);

Q_{MRO} : quantidade de materiais recuperados orgânicos (t/dia.);

Q_{TC} = quantidade total coletada (t/dia).

C. Metas e prazos propostos

Ano	Atual	2016	2020	2028	2042
C_{aa}	*	20%	30%	40%	50%

Fonte: Valenge, 2013.

* Pela falta de infraestrutura (sistema de gestão, balança para pesagem de resíduos, etc.) a prefeitura não possui dados suficientes para o cálculo do indicador.

8.2.4. Drenagem Urbana

O conjunto de indicadores apresentado neste capítulo tem por objetivo servir de instrumento de avaliação sistemática do serviço de microdrenagem urbana prestado no município, atribuição típica desse ente federativo. Assim, demonstra seu desempenho e deficiências, com vistas à universalização do serviço, além de verificar a eficiência e eficácia das ações e metas programadas no âmbito deste Plano.

Entenda-se por serviço de microdrenagem urbana prestado de forma adequada e consistente no município, a situação onde a infraestrutura cadastrada, projetada, operada e mantida por órgão municipal competente foi implantada de acordo com critérios de engenharia em vigor, sendo conhecida, expandida e monitorada segundo esses mesmos critérios.

Segundo essa proposição, a implantação de novos elementos como bocas-de-lobo e galerias seria efetuada após projeto de engenharia onde sua localização e dimensões foram determinadas por critérios técnicos. É com esse cenário relativo à universalização do serviço que os índices foram propostos e parametrizados.

A literatura específica ainda é pouco extensa quanto à proposição de indicadores de maneira que além de utilizar as poucas referências atualmente existentes, também foram propostos alguns outros indicadores visando acompanhar a implantação do serviço e depois a sua operação e manutenção.

A sequência de implementação do Plano de Saneamento vai possibilitar a melhoria na base de dados do município que poderão auxiliar na elaboração de um Sistema de Informações Geográficas – SIG. Assim, há possibilidade no futuro da adoção de outros indicadores para monitoramento do desempenho do plano em relação às metas propostas com o objetivo de universalizar a prestação do serviço de drenagem urbana.

8.2.4.1. INDICADOR DA GESTÃO DO SERVIÇO⁶

Foi dividido em dois subitens, cada um com seu respectivo indicador simples, de forma que ao final se obtenha um indicador composto.

A. Gestão

- Indicador simples de rubrica específica de drenagem

(...) sim ... (...) não

I_{SG} : 0,50. Quando o indicador simples for positivo;

I_{SG} : 0,00. Quando o indicador simples for negativo.

- Indicador simples de existência de ente específico de drenagem com atividades bem definidas, inclusive em lei municipal

(...) sim ... (...) não

I_{SG} : 0,50. Quando o indicador simples for positivo;

I_{SG} : 0,00. Quando o indicador simples for negativo.

⁶ Adaptado de Giansante, Antônio E. Proposição de Indicadores de Prestação do Serviço de Drenagem Urbana. Parte 1.

- Indicador composto de gestão dos serviços de drenagem urbana: ICGDU

I_{CGDU} : 1,00. Quando os dois indicadores simples forem positivos;

I_{CGDU} : 0,50. Quando ao menos um indicador simples for positivo;

I_{CGDU} : 0,00. Quando os dois indicadores simples forem nulos.

B. Alcance do cadastro do serviço

- Indicador simples de existência de cadastro atualizado da infraestrutura de drenagem

(...) sim ... (...) não

I_{ECDU} : 0,50. Quando o indicador simples for positivo;

I_{ECDU} : 0,00. Quando o indicador simples for negativo.

- Indicador simples do alcance do cadastro, caso exista, referente à porcentagem da área urbana com cadastro efetuado.

(...) 67% a 100% nota = 0,5

(...) 34% a 66% nota = 0,3

(...) 1% a 33% nota = 0,1

- Indicador composto do alcance do cadastro do serviço de microdrenagem urbana:

I_{CCDU} : (soma dos indicadores simples do alcance do cadastro do serviço)

I_{CCDU} : 1,0. Quando existir cadastro com alcance entre 67% a 100% da área urbana.

I_{CCDU} : 0,8. Quando existir cadastro com alcance entre 34% a 66% da área urbana.

I_{CCDU} : 0,6. Quando existir cadastro com alcance entre 1% a 33% da área urbana.

I_{CCDU} : 0,0. Quando não existir cadastro da infraestrutura de drenagem.

Assim, o indicador composto da gestão do serviço de drenagem urbana seria:

$$I_{PSDU} = \frac{I_{CGDU}}{I_{CCDU}}$$

A avaliação seria da seguinte forma:

I_{PSDU} = 1,4 - 2,0. O serviço vem sendo gerido de forma adequada

I_{PSDU} = 0,7 - 1,3. O serviço tem algum nível de gestão, mas precisa ser mais avançado;

I_{PSDU} = 0,0 - 0,6. A gestão ainda é insuficiente e requer aprimoramento.

8.2.4.2. OUTROS INDICADORES DO SERVIÇO

À medida que mais informações forem sendo obtidas e o serviço de microdrenagem urbana for estruturado, outros indicadores serão incorporados de forma a propiciar uma avaliação mais efetiva da prestação do serviço no sentido da universalização.

Note-se que o primeiro passo como colocado no item anterior é efetuar o cadastro, sem o qual não se conhece a infraestrutura e não é possível saber qual a sua capacidade real de prestação do serviço. É bem provável que o serviço venha atualmente funcionando de alguma forma, mas sem o cadastro não se conhece sua eficiência.

No momento, não foi proposto um índice relativo à efetivação dos investimentos, tendo se optado por avaliar os resultados dos mesmos via índices relativos à prestação do serviço. Por exemplo, o índice de eficiência depende diretamente dos investimentos no cadastro e projeto, e depois dos custos relativos à operação e manutenção.

A. Informatização do cadastro da rede de microdrenagem

Efetuada o cadastro, a sua introdução como um conjunto de dados georreferenciados em um sistema de informação geográfica passa a ser avaliada pelo índice a seguir.

$$I_{Cad} = \frac{ViasCad}{ViasTotal}$$

Sendo:

I_{Cad} : Índice de cadastro informatizado de microdrenagem urbana

$ViasCad$: Número de Vias com Cadastro Atualizado e Informatizado (microdrenagem superficial e subterrânea).

$ViasTotal$: Número Total de Vias.

Após o início da implementação do sistema de informação geográfica e inserção do cadastro da rede será possível obter o valor desse indicador.

B. Indicador de cobertura da microdrenagem

$$I_{CMicro} = \frac{LVE}{LVTotat}$$

Sendo:

I_{CMicro} : Índice de Cobertura de Microdrenagem.

LVE : Extensão das vias na área urbana com infraestrutura de microdrenagem, em km.

$LVTotat$: Extensão total de vias na área urbana, em km.

Após a implementação do sistema de informação geográfica e inserção do cadastro da rede de microdrenagem será possível obter o valor deste indicador.

Entenda-se cobertura de microdrenagem como sendo a extensão das vias dentro o total da cidade que já passaram por um processo de cadastro das unidades como bocas-de-lobo e galerias, por exemplo, análise das mesmas quanto a sua efetiva capacidade, projeto e implantação conforme critérios técnicos. Somente a partir do conhecimento das mesmas que será possível avaliar em que grau o serviço é prestado.

Alternativamente, esse indicador também poderia ser calculado por área, isto é, qual porcentagem da cidade já teve a sua microdrenagem cadastrada e analisada.

C. Indicador de eficiência do sistema de microdrenagem

$$I_{Micro} = \frac{VA}{VTotal}$$

Sendo:

I_{Micro} : Índice de Eficiência de Microdrenagem;

VA : Quantidade de vias que alagam com Precipitação TR < 5 anos;

$VTotal$: Número total de vias do município.

Após a implementação do sistema de informação geográfica e inserção do cadastro da rede de microdrenagem e monitoramento da precipitação será possível obter o valor deste indicador.

8.2.4.3. MECANISMOS DE AVALIAÇÃO DAS METAS

A avaliação das metas no sentido da universalização será realizada através da elaboração de relatórios específicos gerados com base no cálculo e na análise dos indicadores apresentados, comparando-os com a cronologia prevista para implementação das ações propostas. Esses relatórios serão elaborados com objetivo de viabilizar a regulação e fiscalização dos serviços de drenagem urbana.

A seguir, serão apresentados os valores calculados dos indicadores propostos dentro do horizonte deste plano municipal de drenagem urbana, compatibilizados com os investimentos previstos. Note-se que o pressuposto em linhas gerais seria em curto prazo (8 anos) alcançar os valores máximos dos índices e depois mantê-los por meio de investimentos que acompanhassem o crescimento da área urbana.

A. Gestão do Serviço

A gestão adequada do serviço pressupõe, como exposto, o conhecimento da infraestrutura existente. A meta é colocada a seguir:

Indicador de gestão do serviço - I_{CAD}	
Metas	Consideração da rubrica relativa à microdrenagem urbana e implantação de ente específico com atividades definidas em lei municipal Cadastro topográfico digital de: i) localização; ii) características geométricas das unidades

Fonte: Valenge, 2013.

O Quadro 53 apresenta o cálculo dos indicadores para a situação atual de prestação do serviço de drenagem e as metas em curto, médio e longo prazo.

Quadro 53 – Cálculo dos indicadores de prestação do serviço de drenagem

Indicadores gerenciais de drenagem urbana	Intervalo	Situação atual	Cálculo	Metas			
				2016	2020	2028	2042
Rúbrica específica de drenagem	0 – 0,5	Não	0,0	0,5	0,5	0,5	0,5
Existência de ente específico com atividades definidas em lei municipal	0 – 0,5	Não	0,0	0,5	0,5	0,5	0,5
Indicador de Gestão dos Serviços (ICGDU)	0 – 1,0	-	0,0	1,0	1,0	1,0	1,0
Existência de cadastro atualizado da infraestrutura	0 – 0,5	Não	0,0	0,5	0,5	0,5	0,5
Alcance do cadastro	0 – 0,5	0%	0,0	0,1	0,5	0,5	0,5
Indicador composto do cadastro de microdrenagem urbana (ICCDU)	0 – 1,0	-	0,0	0,6	1,0	1,0	1,0
Indicador de Prestação do Serviço (IPSDU = ICGDU + ICCDU)	0 – 2,0	-	0,0	1,6	2,0	2,0	2,0

Verifica-se no Quadro 53 que a gestão atual do serviço de drenagem ainda é insuficiente e requer aprimoramento. O município alcançará um gerenciamento adequado em curto prazo (8 anos) quando o alcance do cadastro atingir toda a área urbana.

B. Informatização do cadastro da rede de microdrenagem

Após o início da implementação do sistema de informação geográfica e inserção do cadastro da rede será possível obter o valor deste indicador.

Indicador de informatização do cadastro – $ICad$	
Metas	Implementação do SIG com cadastro topográfico georreferenciado, associado a um banco de dados com registros de: i) características geométricas do sistema; ii) ações temporais de caráter corretivo e preventivo; iii) presença de ligações clandestinas e lançamento de esgotos domésticos; iv) presença de resíduos sólidos e sedimentos.

No horizonte do plano, o índice $I_{Cad} = (Vias\ Cad / Vias\ total)$ teria a seguinte distribuição:

Índice de informatização da microdrenagem urbana	Intervalo	Situação atual	Metas			
			2016	2020	2028	2042
CÁLCULO	0 - 1,0	0,0	0,4	1,0	1,0	1,0

Note-se que a informatização deve acompanhar o crescimento da malha viária urbana de forma manter o índice igual a 1,0 ao longo do horizonte do plano.

C. Cobertura da microdrenagem

Após a implementação do sistema de informação geográfica e inserção do cadastro da rede de microdrenagem será possível obter o valor desse indicador.

A meta proposta é a seguinte:

Indicador de cobertura da microdrenagem – I_{CMicro}	
Metas	100% das vias da área urbanizada com estrutura de microdrenagem cadastrada, analisada, operada e mantida.

No horizonte do plano, o índice $I_{CMicro} = (LVE / LVE\ total)$ teria a seguinte distribuição:

Índice de informatização da microdrenagem urbana	Intervalo	Situação atual	Metas			
			2016	2020	2028	2042
CÁLCULO	0 - 1,0	0,0	0,5	1,0	1,0	1,0

D. Eficiência do sistema de microdrenagem

Após a implementação do sistema de informação geográfica e inserção do cadastro da rede de microdrenagem e monitoramento da precipitação será possível obter o valor deste indicador.

Indicador de eficiência do sistema de microdrenagem – I_{Micro}	
Metas	Proporcionar o escoamento por meio da rede de microdrenagem até os corpos receptores de 100% do volume gerado pela ocorrência de uma precipitação de TR = 5 anos.

No horizonte do plano, o índice $I_{Micro} = (VA / VTotal)$ teria a seguinte distribuição:


Índice de eficiência da microdrenagem urbana	Intervalo	Situação atual	Metas			
			2016	2020	2028	2042
CÁLCULO	0 - 1,0	0,0	0,5	1,0	1,0	1,0



PARTE 9

Planos de Contingência e Emergência

Abastecimento de Água
Esgotamento Sanitário
Resíduos Sólidos
Drenagem Urbana



9. PLANOS DE CONTINGÊNCIA E EMERGÊNCIA

As ações de contingência e emergência possuem finalidade preventiva e corretiva, tendo como objetivo evitar possíveis acidentes, utilizando métodos de segurança a fim de evitar o comprometimento ou a paralisação do sistema de saneamento básico, aumentando o nível de segurança quanto ao atendimento da população.

Nas obras de saneamento básico e de engenharia civil em geral são respeitados determinados níveis de segurança, resultantes de experiências anteriores, além de seguirem rigorosamente as normas técnicas reconhecidas para planejamento, projeto e construção.

Na operação e manutenção dos serviços de saneamento básico são utilizadas formas locais e corporativas, que dependem da operadora, no sentido de prevenir ocorrências indesejáveis por meio do controle e monitoramento das condições físicas das instalações e equipamentos, visando minimizar ocorrências de sinistros e interrupções na prestação contínua dos serviços de saneamento.

As ações de caráter preventivo, mais ligadas à contingência, possuem a finalidade de evitar acidentes que possam comprometer a qualidade dos serviços prestados e a segurança do ambiente de trabalho, garantindo também a segurança dos trabalhadores. Essas ações dependem de: manutenção estratégica, prevista por meio de planejamento, ação das áreas de gestão operacional, controle de qualidade, suporte de comunicação, suprimentos e tecnologia de informação, entre outras.

Já em casos de ocorrências atípicas que possam vir a interromper os serviços de saneamento básico, situação mais relacionada às situações de emergência, os responsáveis pela operação devem dispor de todas as estruturas de apoio como mão de obra especializada, material e equipamento para a recuperação dos serviços no menor prazo possível. Portanto, enquanto o plano de contingência aborda ações programadas de interrupção dos serviços, a de emergência lida com situações de parada não programada.

De uma maneira geral, o plano de emergência e contingência possui ações e alternativas integradas, no qual o executor leva em conta no momento de decisão em face de eventuais ocorrências atípicas. Considera, ainda, os demais planos setoriais existentes ou em implantação que deverão estar em consonância com o plano municipal de saneamento básico.

As ações preventivas servem para minimizar os riscos de acidentes, além de orientar os setores responsáveis a controlar e solucionar os impactos causados por alguma situação crítica não esperada.

A seguir são apresentadas ações de emergência e contingência a adotar para os serviços de abastecimento de água, esgotamento sanitário, resíduos sólidos e drenagem urbana.

9.1. ABASTECIMENTO DE ÁGUA

Com base nos elementos levantados em campo, considerando ainda a busca constante pela melhoria na gestão dos serviços, são propostas ações e programas para operação e manutenção do sistema. Inicia-se ao elencar riscos potenciais para o sistema de abastecimento de água potável, sendo previsto seus respectivos planos de contingência e emergência.

Quadro 54 - Riscos potenciais – abastecimento de água potável (continua)

1. Falta de água generalizada	
Origem	Plano de contingência/emergência
<ul style="list-style-type: none"> Inundação das captações de água com danificação de equipamentos eletromecânicos e estruturas 	<ul style="list-style-type: none"> Comunicação à população, instituições, autoridades e defesa civil. Reparo dos equipamentos
<ul style="list-style-type: none"> Deslizamento de encostas, movimentação do solo, solapamento de apoios de estruturas com arrebentamento da adução de água bruta. 	<ul style="list-style-type: none"> Comunicação às autoridades e defesa civil Evacuação do local e isolamento da área como meio de evitar acidentes
<ul style="list-style-type: none"> Interrupção prolongada no fornecimento de energia elétrica nas instalações de produção de água 	<ul style="list-style-type: none"> Comunicação à operadora em exercício de energia elétrica Acionar gerador alternativo de energia
<ul style="list-style-type: none"> Ações de vandalismo 	<ul style="list-style-type: none"> Comunicação à Polícia Militar e a responsável pela prestação de serviço Reparo das instalações danificadas
<ul style="list-style-type: none"> Situação de seca, vazões críticas de mananciais. 	<ul style="list-style-type: none"> Controle da água disponível em reservatórios Deslocamento de frota grande de caminhões tanque Ação com a gestão de recursos hídricos para controle da demanda
<ul style="list-style-type: none"> Qualidade inadequada da água dos mananciais, contaminação por acidentes como derramamento de substâncias tóxicas na bacia de captação. 	<ul style="list-style-type: none"> Verificação periódica e adequação do plano de ação de interrupção às características da ocorrência. Implementação de rodízio de abastecimento
2. Falta de água parcial ou localizada	
Origem	Plano de contingência/emergência
<ul style="list-style-type: none"> Deficiência de água nos mananciais em períodos de estiagem 	<ul style="list-style-type: none"> Comunicação à população, instituições, autoridades, defesa civil. Deslocamento de frota de caminhões tanque
<ul style="list-style-type: none"> Interrupção temporária no fornecimento de energia elétrica nas instalações de produção de água. 	<ul style="list-style-type: none"> Comunicação à operadora em exercício de energia elétrica Acionar gerador alternativo de energia
<ul style="list-style-type: none"> Interrupção no fornecimento de energia elétrica em setores de distribuição 	<ul style="list-style-type: none"> Comunicação à operadora em exercício de energia elétrica Acionar gerador alternativo de energia
<ul style="list-style-type: none"> Danificação de equipamentos de estações elevatórias de água tratada 	<ul style="list-style-type: none"> Reparo dos equipamentos danificadas
<ul style="list-style-type: none"> Danificação de estruturas de reservatórios e elevatórias de água tratada. 	<ul style="list-style-type: none"> Transferência de água entre setores de abastecimento
<ul style="list-style-type: none"> Rompimento de redes e linhas adutoras de água tratada. 	<ul style="list-style-type: none"> Controle da água disponível em reservatórios. Implantação de rodízio Reparo das linhas danificadas
<ul style="list-style-type: none"> Ações de vandalismo 	<ul style="list-style-type: none"> Comunicação à Polícia Militar e a responsável pela prestação de serviço Reparo das instalações danificadas

(conclusão)

3. Aumento da demanda temporária	
Origem	Plano de contingência/emergência
<ul style="list-style-type: none"> Monitoramento da demanda. 	<ul style="list-style-type: none"> Registro estatístico do afluxo da população flutuante. Registro dos consumos e da distribuição espacial do mesmo.
<ul style="list-style-type: none"> Plano de comunicação. 	<ul style="list-style-type: none"> Alerta a população para controle do consumo e reserva domiciliar de água. Articulação dos diferentes órgãos envolvidos nos eventos.
<ul style="list-style-type: none"> Estratégia de operação. 	<ul style="list-style-type: none"> Plano de manobras e atendimento às áreas de maior demanda. Disponibilidade de frota de caminhões tanque. Equipamento reserva e de contingências para falta de energia (uso de geradores).
<ul style="list-style-type: none"> Mecanismo tarifário para demanda temporária. 	<ul style="list-style-type: none"> Sistematização dos custos e investimentos necessários para cobrir a demanda. Cálculo tarifário e quantificação das receitas e subsídios necessários. Negociação com as partes interessadas para cobrança temporária dos serviços.
4. Paralisação da ETA	
Origem	Plano de contingência/emergência
<ul style="list-style-type: none"> Vazamento de cloro nas instalações de tratamento de água. 	<ul style="list-style-type: none"> Reparo das instalações. Acionamento de pessoal treinado e capacitado para o uso de máscara e outros equipamentos necessários para corrigir a situação.
<ul style="list-style-type: none"> Ações de vandalismo. 	<ul style="list-style-type: none"> Comunicação à Polícia Militar e a responsável pela prestação de serviço. Reparo das instalações danificadas.
<ul style="list-style-type: none"> Interrupção temporária no fornecimento de energia elétrica na ETA. 	<ul style="list-style-type: none"> Comunicação à operadora em exercício de energia elétrica. Acionar gerador alternativo de energia. Comunicar a responsável pela prestação dos serviços.
<ul style="list-style-type: none"> Danificação de equipamentos eletromecânicos ou estruturas. 	<ul style="list-style-type: none"> Comunicar a responsável pela prestação dos serviços Instalar equipamentos reserva.
<ul style="list-style-type: none"> Rompimento das adutoras de água bruta ou de água tratada. 	<ul style="list-style-type: none"> Comunicar a responsável pela prestação dos serviços. Executar reparo da área danificada com urgência.

Quadro 55 - Ações de controle operacional e manutenção – abastecimento de água potável

Programa	Ações
• Controle dos mananciais	<ul style="list-style-type: none"> Controle das áreas de recarga de mananciais subterrâneos: níveis de rebaixamento, tempo diário de funcionamento. Limitações aos usos do solo na bacia de captação superficial: registro de produtos químicos utilizados, controle de atividades humana e das descargas de água residuárias. Fiscalização regular na bacia hidrográfica contra atividades poluidoras
• Controle das instalações.	<ul style="list-style-type: none"> Realização de medição na captação, entrada e saída da ETA Monitoramento a distância do bombeamento da captação Monitoramento a distância dos principais pontos de controle da ETA e do bombeamento da elevatória de água tratada. Qualidade nos mananciais e controle sanitário da bacia a montante. Qualidade da água distribuída conforme legislação vigente.
• Controle dos equipamentos	<ul style="list-style-type: none"> Horas trabalhadas e consumo de energia Corrente, tensão, vibração e temperatura. Controle de equipamentos reserva.
• Monitoramento do sistema distribuidor	<ul style="list-style-type: none"> Vazões encaminhadas aos setores Pressão e regularidade na rede Programação de limpeza e desinfecção periódica dos reservatórios.
• Gestão da manutenção.	<ul style="list-style-type: none"> Cadastro de equipamentos e instalações Programação de: <ul style="list-style-type: none"> manutenção preventiva manutenção preditiva em equipamentos críticos. limpeza periódica da captação. inspeção periódica em tubulações adutoras. limpeza periódica da ETA. Registro histórico das manutenções.
• Prevenção de acidentes nos sistemas.	<ul style="list-style-type: none"> Plano de ações nos casos de incêndio. Plano de ação nos casos de vazamento de cloro. Plano de ação nos casos de outros produtos químicos. Gestão de riscos ambientais em conjunto com órgãos do meio ambiente

9.2. ESGOTAMENTO SANITÁRIO

Com base nos elementos levantados em campo, considerando ainda a busca constante pela melhoria da gestão dos serviços, assim como para o sistema de abastecimento de água potável, são propostas ações e programas para operação e manutenção do sistema de esgotamento sanitário. São elencados riscos potenciais para o sistema de esgotamento sanitário, sendo propostos seus respectivos planos de contingência e emergência.

Quadro 56 – Riscos potenciais – esgotamento sanitário (continua)

1. Extravasamento de esgoto em ETE por paralisação do funcionamento desta unidade de tratamento	
Origem	Plano de contingência/ emergência
• Interrupção no fornecimento de energia elétrica nas instalações internas de bombeamento.	<ul style="list-style-type: none"> Acionar gerador alternativo de energia. Instalar tanque de acumulação e amortecimento do esgoto extravasado com o objetivo de evitar poluição do solo e água. Comunicar a responsável pela operadora do serviço de esgotos e a PM. Comunicar a concessionária de energia, a interrupção do fornecimento.
• Danificação de equipamentos eletromecânicos ou estruturas.	<ul style="list-style-type: none"> Comunicar a responsável pela prestação do serviço de esgotos e a PM. Comunicar aos órgãos de controle ambiental os problemas com os equipamentos e a possibilidade de ineficiência e paralisação das unidades de tratamento. Instalar equipamentos reserva.
• Ações de vandalismo.	<ul style="list-style-type: none"> Comunicar a responsável pela prestação do serviço de esgotos e a PM. Comunicar o ato de vandalismo à polícia local. Executar reparo das instalações danificadas com urgência.
2. Extravasamento de esgoto em estações elevatórias	
Origem	Plano de contingência/ emergência
• Interrupção no fornecimento de energia elétrica nas instalações internas de bombeamento.	<ul style="list-style-type: none"> Comunicar a responsável pela prestação do serviço de esgotos e a PM. Comunicar à concessionária de energia a interrupção de energia. Acionar gerador alternativo de energia. Instalar tanque de acumulação do esgoto extravasado com o objetivo de evitar contaminação do solo e água.
• Danificação de equipamentos eletromecânicos ou estruturas.	<ul style="list-style-type: none"> Comunicar a responsável pela prestação do serviço de esgotos e a PM. Comunicar aos órgãos de controle ambiental os problemas com os equipamentos e a possibilidade de ineficiência e paralisação das unidades de tratamento. Instalar equipamentos reserva.
• Ações de vandalismo.	<ul style="list-style-type: none"> Comunicar a responsável pela prestação do serviço de esgotos e a PM. Comunicar o ato de vandalismo à polícia local. Executar reparo das instalações danificadas com urgência.

(conclusão)

3. Rompimento de coletores, interceptores e emissários.	
Origem	Plano de contingência/ emergência
• Desmoronamento de taludes ou paredes de canais.	<ul style="list-style-type: none">• Comunicar a responsável pela prestação do serviço de esgotos e a PM.• Executar reparo da área danificada com urgência.• Sinalizar e isolar a área como meio de evitar acidentes.
• Erosões de fundo de vale.	<ul style="list-style-type: none">• Comunicar a responsável pela prestação do serviço de esgotos e a PM.• Executar reparo da área danificada com urgência.• Comunicar aos órgãos de controle ambiental sobre o rompimento em alguma parte do sistema de coleta de esgoto.• Sinalizar e isolar a área como meio de evitar acidentes.
• Rompimento de pontos para travessia de veículos.	<ul style="list-style-type: none">• Comunicar a responsável pela prestação do serviço de esgotos e a PM.• Comunicar as autoridades de trânsito sobre o rompimento da travessia.• Sinalizar e isolar a área como meio de evitar acidentes.• Executar reparo da área danificada com urgência.• Comunicar aos órgãos de controle ambiental sobre o rompimento em alguma parte do sistema de coleta de esgoto.
4. Ocorrência de retorno de esgoto nos imóveis.	
Origem	Plano de contingência/ emergência
• Obstrução em coletores de esgoto.	<ul style="list-style-type: none">• Comunicar a responsável pela prestação do serviço de esgotos e a PM.• Isolar o trecho danificado do restante da rede com o objetivo de manter o atendimento das áreas não afetadas pelo rompimento.• Executar reparo das instalações danificadas com urgência• Executar trabalho de limpeza e desobstrução
• Lançamento indevido de águas pluviais na rede de esgoto e vice-versa.	<ul style="list-style-type: none">• Comunicar a responsável pela prestação do serviço de esgotos e a PM.• Comunicar a Vigilância Sanitária.• Ampliar a fiscalização e o monitoramento das redes de esgoto e de captação de águas pluviais com o objetivo de identificar ligações clandestinas, regularizar a situação e implantar sistema de cobrança de multa e punição para reincidentes.
5. Vazamentos e contaminação de solo, cursos hídricos ou lençol freáticos por fossas.	
Origem	Plano de contingência/ emergência
• Rompimento, extravasamento, vazamento ou infiltração de esgoto por ineficiência de fossas.	<ul style="list-style-type: none">• Comunicar a Vigilância Sanitária.• Comunicar a responsável pela prestação do serviço de esgotos e a PM• Promover o isolamento da área e contenção do resíduo com o objetivo de reduzir a contaminação.• Conter vazamento e promover a limpeza da área com caminhão limpa fossa, encaminhando o resíduo para a estação de tratamento de esgoto.• Executar reparo das instalações danificadas
• Construção de fossas inadequadas e ineficientes.	<ul style="list-style-type: none">• Comunicar a Vigilância Sanitária.• Exigir a substituição das fossas negras por fossas sépticas e sumidouros ou ligação do esgoto residencial à rede pública nas áreas onde existe esse sistema.• Comunicar a responsável pela prestação do serviço de esgotos e a PM• Implantar programa de orientação quanto a necessidade de adoção de fossas sépticas em substituição às fossas negras e fiscalizar se a substituição está acontecendo nos prazos exigidos.
• Inexistência ou ineficiência do monitoramento	<ul style="list-style-type: none">• Comunicar a Vigilância Sanitária.• Comunicar a responsável pela prestação do serviço de esgotos e a PM• Ampliar o monitoramento e fiscalizar os equipamentos na área urbana e na zona rural, principalmente nas fossas localizadas próximas aos cursos hídricos e pontos de captação subterrânea de água para consumo humano.

Quadro 57 - Ações de controle operacional e manutenção – esgotamento sanitário

Programa	Ações
• Controle das condições do tratamento.	<ul style="list-style-type: none">• Realização de medição de vazões e carga orgânica na entrada da ETE.• Monitoramento a distância ao menos da vazão dos principais pontos de controle da ETE e do bombeamento da EE final.• Acompanhar a qualidade do efluente tratado conforme legislação vigente.• Monitorar o destino dos resíduos de gradeamento e caixa de areia, bem como dos lodos primários e secundários, conforme o caso.
• Controle dos equipamentos.	<ul style="list-style-type: none">• Registro de horas trabalhadas e consumo de energia• Controle e correção de variações de tensão, vibração e temperatura• Controle de equipamentos de reserva.
• Gestão da manutenção.	<ul style="list-style-type: none">• Cadastro de equipamentos e instalações.• Programação de:<ul style="list-style-type: none">manutenção preventiva.manutenção preditiva em equipamentos críticoslimpeza periódica em coletores e ramais críticoslimpeza periódica de elevatórias e na ETE.• Registro permanente do histórico das manutenções.
• Prevenção de acidentes nos sistemas.	<ul style="list-style-type: none">• Plano de ação no caso de incêndio.• Gestão de riscos ambientais em conjunto com órgãos do meio ambiente.

9.3. RESÍDUOS SÓLIDOS

São elencadas a seguir ocorrências possíveis para o sistema de limpeza urbana e manejo de resíduos sólidos, considerando as diversas atividades que o compõe, sendo previsto seus respectivos planos de contingência e emergência.

Quadro 58 - Riscos potenciais – limpeza urbana e manejo de resíduos sólidos

Serviços	Ocorrência	Plano de contingência/ emergência
• Varrição	• Paralisação do sistema de varrição.	• Acionar ou contratar funcionários para efetuar a limpeza dos pontos mais críticos e centrais da cidade.
• Coleta de resíduos.	• Paralisação do serviço de coleta domiciliar	• Empresas e veículos previamente cadastrados seriam acionados para assumir emergencialmente a coleta nos roteiros programados, dando continuidade ao serviço. • Contratação de empresa especializada em caráter de emergência. • Em caso crítico, decretar “estado de calamidade pública”, tendo em vista as ameaças à saúde pública.
	• Paralisação das coletas seletiva e de resíduos de serviços de saúde.	• Celebrar contrato emergencial com empresa especializada na coleta de resíduos conforme sua classificação.
	• Paralisação da coleta de resíduos de remoção de objetos e veículos abandonados, bem como de animais mortos	• Acionar Prefeitura • Contratação de empresa especializada em caráter de emergência.
• Destinação final.	• Paralisação total do ponto de destinação final.	• Os resíduos deverão ser transportados e dispostos em cidades vizinhas com a devida autorização da FEAM – Fundação Estadual do Meio Ambiente.
	• Paralisação parcial do ponto de destinação final, no caso de incêndio, explosão ou vazamento tóxico.	• Evacuação da área cumprindo os procedimentos de segurança. • Acionamento do corpo de bombeiros mais próximo.
• Podas, supressões de vegetação de porte arbóreo.	• Tombamento de árvores	• Mobilização de equipe de plantão e equipamentos. • Acionamento de concessionária de energia elétrica. • Acionamento do corpo de bombeiros mais próximo e defesa civil.
• Capina e roçagem.	• Paralisação do serviço de capina e roçagem	• Acionar prefeitura para notificação à equipe responsável para cobertura e continuidade do serviço • Contratação emergencial do serviço.

Quadro 59 - Ações de controle operacional e manutenção – resíduos sólidos

Programa	Ações
• Controle das condições do tratamento ou destino final	• Realização de medição de massa na entrada da unidade. • Acompanhar a qualidade do eventual chorume conforme legislação vigente. • Monitorar taludes e encostas.
• Controle dos equipamentos.	• Registro de horas trabalhadas e consumo de energia • Controle e correção de variações de tensão, vibração e temperatura • Controle de equipamentos de reserva.
• Gestão da manutenção	• Cadastro de equipamentos e instalações. • Programação de: manutenção preventiva. manutenção preditiva em equipamentos críticos limpeza periódica e manutenção de vias de acesso. • Registro permanente do histórico das manutenções
• Prevenção de acidentes nos sistemas	• Plano de ação no caso de incêndio • Gestão de riscos ambientais em conjunto com órgãos do meio ambiente

9.4. DRENAGEM URBANA

São elencadas a seguir ocorrências possíveis para o sistema de drenagem e manejo de águas pluviais urbanas, sendo previsto seus respectivos planos de contingência e emergência.

Quadro 60 - Riscos potenciais – drenagem e manejo de águas pluviais urbanas

Ocorrência	Plano de contingência/ emergência
<ul style="list-style-type: none"> Situações de alagamento, problemas relacionados à microdrenagem 	<ul style="list-style-type: none"> Mobilizar os órgãos competentes para a realização da manutenção da microdrenagem Acionar a autoridade de trânsito para que sejam traçadas rotas alternativas a fim de evitar o agravamento do problema. Acionar o técnico responsável designado para verificar a existência de risco à população (danos a edificações, vias, risco de propagação de doenças, etc.). Propor soluções para resolução do problema, com a participação da população e informando a mesma sobre a importância de se preservar o sistema de drenagem.
<ul style="list-style-type: none"> Inundações, enchentes provocadas pelo transbordamento de rios, córregos ou canais de drenagem. 	<ul style="list-style-type: none"> Criar sistema de monitoramento que possa identificar “a priori” a intensidade da enchente e acionar o sistema de alerta respectivo, bem como dar partida às ações preventivas, inclusive remoção da população potencialmente atingível. Comunicar o setor responsável (prefeitura ou defesa civil) para verificação de danos e riscos a população. Comunicar o setor de assistência social para que sejam mobilizadas as equipes necessárias e a formação dos abrigos. Estudo para controle das cheias nas bacias. Medidas para proteger pessoas e bens situados nas zonas críticas de inundação.
<ul style="list-style-type: none"> Inexistência ou ineficiência da rede de drenagem urbana 	<ul style="list-style-type: none"> Verificar o uso do solo previsto para a região. Comunicar ao setor de planejamento a necessidade de ampliação ou correção da rede de drenagem. Comunicar ao setor de fiscalização para detecção do ponto de lançamento e regularização da ocorrência. Limpeza da boca-de-lobo.
<ul style="list-style-type: none"> Presença de materiais de grande porte, como carcaças de eletrodomésticos, móveis ou pedras. 	<ul style="list-style-type: none"> Aumentar o trabalho de conscientização da população sobre a utilização dos canais de drenagem. Comunicar o setor de manutenção sobre a ocorrência. Aumentar a eficiência e cobertura da limpeza pública.
<ul style="list-style-type: none"> Assoreamento de bocas-de-lobo, bueiros e canais. 	<ul style="list-style-type: none"> Comunicar o setor de manutenção sobre a ocorrência. Verificar se os intervalos entre as manutenções periódicas se encontram satisfatórios. Aumentar a eficiência e cobertura da limpeza pública.

Quadro 61 - Ações de controle operacional e manutenção – drenagem urbana


Programa	Ações
<ul style="list-style-type: none"> Controle das condições de lançamento das águas pluviais 	<ul style="list-style-type: none"> Realização de medição de vazões, carga orgânica e nutrientes nos pontos críticos de lançamento de águas pluviais em corpos receptores. Monitoramento a distância ao menos da vazão dos principais pontos de controle da rede de drenagem. Monitorar o destino dos resíduos retirados das estruturas hidráulicas, conforme o caso.
<ul style="list-style-type: none"> Controle dos equipamentos. 	<ul style="list-style-type: none"> Registro de horas trabalhadas e consumo de energia Controle e correção de variações de tensão, vibração e temperatura Controle de equipamentos de reserva.
<ul style="list-style-type: none"> Gestão da manutenção 	<ul style="list-style-type: none"> Cadastro de equipamentos e instalações. Programação de: <ul style="list-style-type: none"> manutenção preventiva. manutenção preditiva em equipamentos críticos limpeza periódica em coletores e ramais críticos limpeza periódica de galerias e bueiros. Registro permanente do histórico das manutenções
<ul style="list-style-type: none"> Prevenção de acidentes nos sistemas 	<ul style="list-style-type: none"> Plano de ação no caso de incêndio Gestão de riscos ambientais em conjunto com órgãos do meio ambiente



PARTE 10

Arranjos Institucionais para a Prestação dos Serviços

Administração Direta
Administração Indireta
Consórcios Municipais
Participação Privada
Arranjo Interno do Município



10. ARRANJOS INSTITUCIONAIS PARA A PRESTAÇÃO DOS SERVIÇOS

A partir da Lei nº 11.445, de 05 de janeiro de 2007, foram estabelecidos novos princípios e diretrizes orientadoras das ações relativas aos serviços de saneamento básico. Para tanto, foram criados instrumentos visando à implementação das ações: a Política Nacional de Saneamento Básico e os Planos Municipais e/ou Regionais de Saneamento Básico.

O primeiro instrumento, a Política Nacional de Saneamento Básico, tem como objetivo orientar a gestão dos serviços de saneamento, de forma a assegurar à sociedade, condições salubres e satisfatórias de saúde pública.

O segundo instrumento se refere ao Plano Municipal de Saneamento Básico, no qual são definidas as prioridades de investimentos, os objetivos e as metas, de forma a orientar a atuação dos prestadores de serviços. Compete ao titular dos serviços de saneamento a responsabilidade pela elaboração do PMSB, bem como definir a estrutura interna de como gerir os serviços.

A titularidade cabe ao poder público municipal, que poderá, no entanto, por previsão disposta no artigo 241 da Constituição Federal de 1988 e da Lei nº 11.107 de 06 de abril de 2005 (Lei de Consórcio Público), facultar a concessão dos serviços a outros entes jurídicos, podendo ser público ou privado.

Ao lado do planejamento, a Lei nº 11.445/07 reafirma o princípio de que os serviços públicos de saneamento básico devem ser regulados e fiscalizados pelo Poder público. Entre outras diretrizes, a Lei estabelece que os contratos, que tenham por objeto a prestação de serviços públicos de saneamento básico mediante delegação, sejam em regime de gestão associada (consórcio público ou convênio de cooperação) ou de concessão, só serão válidos se forem definidas no âmbito da política de saneamento básico, normas de regulação que prevejam os meios para o cumprimento de suas diretrizes, incluindo a designação da entidade de regulação e de fiscalização (MCidades, 2009).

A Lei estabelece também que o ente regulador definido pelo município, especialmente para os serviços delegados, deve possuir independência decisória, o que inclui autonomia administrativa, orçamentária e financeira, e transparência, tecnicidade, celeridade e objetividade das decisões, competindo-lhe editar normas relativas às dimensões técnica, econômica e social da prestação dos serviços. Essas diretrizes se aplicam também para os casos em que as funções de regulação e fiscalização sejam delegadas pelo titular para entidade reguladora de outro ente da Federação (estado ou município), constituída dentro do mesmo Estado (MCidades, 2009).

A regulação e a fiscalização têm o objetivo de proteger a livre concorrência entre os operadores e os direitos do consumidor em geral, além de garantir o cumprimento do plano de saneamento, o equilíbrio econômico-financeiro do operador e a qualidade dos serviços de saneamento básico no município. Desta forma, para atender as diretrizes da Lei nº 11.445/07, o município de Santana do Deserto deverá definir um ente regulador e fiscalizador dos serviços de saneamento.

Entre as possibilidades de regulação e fiscalização o município pode optar por criar uma agência reguladora municipal, realizar um consórcio com outro(s) município(s) para a criação de uma agência intermunicipal ou através de assinatura de convênio com a ARSAE – agência reguladora presente no estado de Minas Gerais. A Agência Reguladora de Serviços de Abastecimento de Água e de Esgotamento Sanitário – ARSAE foi criada pela Lei Estadual nº 18.309, de 03 de agosto de 2009. Conforme art. 5º da citada Lei,

a ARSAE tem por finalidade fiscalizar e orientar a prestação dos serviços públicos de abastecimento de água e de esgotamento sanitário.

Com relação a prestação do serviço, o titular, ou seja, o município, tem o direito e dever de decidir como o mesmo será prestado. No entanto, caso seja decisão do titular delegar a prestação dos serviços para um consórcio público, para uma empresa estatal, pública ou de economia mista, ou, ainda, para uma empresa privada, a Lei nº 11.445/07 exige que haja um contrato em que estejam previstos os direitos e deveres da empresa contratada, dos usuários e do titular.

Ao invés de acordos, convênios ou termos de cooperação, que podem ser desfeitos a qualquer momento, a Lei exige que sejam celebrados contratos que criem direitos firmes e estáveis, cuja duração não fique dependendo da vontade política do governante em exercício. Garante-se, assim, o respeito aos direitos dos usuários e a melhoria de atendimento, bem como se possibilita segurança jurídica para os investimentos necessários à universalização dos serviços (MCidades, 2009).

Conforme a legislação o atual, existem três formas de prestação dos serviços de saneamento básico: (1) prestação direta; (2) prestação indireta mediante concessão ou permissão; e (3) gestão associada. Ou seja: o município pode prestar diretamente os serviços por órgão da administração central ou por entidade da administração descentralizada; pode delegar a prestação a terceiros, por meio de licitação pública e contratos de concessão (empresa privada ou estatal); ou pode, ainda, prestar os serviços por meio da gestão associada com outros municípios, com ou sem participação do Estado, via convênio de cooperação ou consórcio público e contrato de programa. A seguir essas possibilidades de prestação são descritas.

Cabe, portanto, ao município de Santana do Deserto definir a alternativa institucional que lhe seja mais conveniente quanto ao objetivo de universalização do acesso aos serviços de abastecimento de água, esgotamento sanitário, drenagem e manejo das águas pluviais, limpeza urbana e manejo dos resíduos sólidos.

10.1. ADMINISTRAÇÃO DIRETA

Os serviços são prestados por um órgão da Prefeitura Municipal, sem personalidade jurídica e sem qualquer tipo de contrato, já que, nessa modalidade, as figuras de titular e de prestador dos serviços se fundem em um único ente – o Município. A Lei nº 11.445/07 em seu artigo 10 dispensa expressamente a celebração de contrato para a prestação de serviços por entidade que integre a administração do titular.

Os serviços de abastecimento de água e esgotamento sanitário são prestados, em vários Municípios, por Departamentos de Água e Esgoto, órgãos da Administração Direta Municipal. A remuneração ao Município, pelos serviços prestados, é efetuada por meio da cobrança de taxa ou tarifa. Em geral, tais serviços restringem-se ao abastecimento de água, à coleta e ao afastamento dos esgotos. Os serviços relativos à limpeza urbana e manejo de resíduos sólidos e, drenagem e manejo das águas pluviais urbanas são em geral prestados de forma direta por secretarias municipais.

10.2. ADMINISTRAÇÃO INDIRETA

A seguir são descritas alternativas de prestação de serviços de saneamento básico através da administração indireta.

10.2.1. Entidades Paraestatais

São órgãos integrantes da Administração Indireta do Estado, as autarquias e as fundações públicas

de direito público. Na prática, as autarquias não se distinguem das fundações de direito público, sendo as diferenças entre elas muito tênues. As autarquias constituem a modalidade de descentralização administrativa mais próxima do Poder Público, prestando um serviço retirado da Administração centralizada. A autarquia como um prolongamento do Poder Público executa serviços próprios do Estado, com seus privilégios e suas responsabilidades. O que diferencia a autarquia dos órgãos da Administração Direta são seus métodos operacionais, especializados e mais flexíveis. As autarquias formam patrimônio próprio e auferem receitas operacionais, podendo levantar empréstimos oferecendo seu patrimônio como garantia.

Um dos atributos das autarquias é a sua característica de titularidade dos serviços, isto é, a autarquia pode conceder um determinado serviço para empresas públicas ou privadas. A autarquia é uma entidade da administração pública municipal, criada por lei para prestar serviços de competência da Administração Direta, recebendo, portanto, a respectiva delegação. Embora instituídas para uma finalidade específica, suas atividades e a respectiva remuneração não se encontram vinculadas a uma equação econômico-financeira, pois não há contrato de concessão. A Lei Federal nº. 11.445/07 que estabelece as diretrizes nacionais para o saneamento básico e sua política federal prevê no artigo 16, inciso I, a autarquia como prestadora dos serviços de saneamento básico.

Os SAAE – Serviços Autônomos de Água e Esgoto são autarquias municipais com personalidade jurídica própria, autonomia administrativa e financeira, criadas por lei municipal com a finalidade de prestar os serviços de água e esgoto.

10.2.2. Prestação por Empresas Públicas ou Sociedades de Economia Mista Municipais

Outra forma indireta de prestação de serviços pelo Município é a delegação a empresas públicas ou sociedades de economia mista, criadas por lei municipal. A empresa pública é uma entidade dotada de personalidade jurídica de direito privado, com patrimônio próprio, capital exclusivo e direção do Poder Público, seja União, estado ou município, que utiliza órgãos da administração indireta, criados por lei, para desempenhar atividades de natureza empresarial, e cujo governo seja levado a exercer, por força de conveniência ou contingência administrativa, podendo tal entidade revestir-se de qualquer das formas admitidas em direito.

10.3. CONSÓRCIOS MUNICIPAIS

A prestação de serviços públicos de saneamento básico por meio de consórcios públicos é prevista em vários dispositivos da Lei nº 11.445, de 5 de janeiro de 2007, que estabelece diretrizes nacionais para o saneamento básico. Entre esses dispositivos valem ressaltar:

- o inciso II do art. 3º, que considera o consórcio público como forma de gestão associada de serviços de saneamento básico;
- o art. 13, que permite a formação de fundos para universalização de serviços públicos de saneamento básico, por entes da Federação isolados ou reunidos em consórcios públicos;
- o inciso II do art. 15, e o inciso I do art. 16, que incluem o consórcio público entre as formas de organização da prestação regionalizada de serviços públicos de saneamento básico.

A prestação de serviços públicos de saneamento básico por meio de consórcios formados por mais de um ente da Federação (grupo de municípios, municípios e estado, estados mais municípios, etc.) está, portanto, plenamente amparada pela Lei nº 11.445, de 5 de janeiro de 2007.

A constituição dos consórcios públicos está, por sua vez, regulada pela Lei nº 11.107, de 6 de abril de

2005, que dispõe sobre normas gerais de contratação de consórcios públicos e dá outras providências. A Lei 11.107/05 resulta do art. 241 da Constituição, introduzido por meio da Emenda Constitucional nº 19, de 1998:

Art. 241. A União, os Estados, o Distrito Federal e os Municípios disciplinarão por meio de lei os consórcios públicos e os convênios de cooperação entre os entes federados, autorizando a gestão associada de serviços públicos, bem como a transferência total ou parcial de encargos, serviços, pessoal e bens essenciais à continuidade dos serviços transferidos.

A formação de um consórcio público, de acordo com o art. 241 da Constituição e com a Lei 11.107/05, deve ser disciplinada por meio de lei de cada ente consorciado, formando uma entidade com personalidade jurídica própria. Os entes consorciados assumem responsabilidades perante os objetivos do consórcio, delegando a ele competências para prestar diretamente os serviços discriminados, mediante contratos, programa, realização de licitações, concessões, atividades de regulação e fiscalização e outros atos necessários ao atendimento de seus objetivos.

O sistema de consórcio público de municípios já está presente em outros setores, principalmente nos de saúde. No saneamento, o consórcio pode abranger a prestação integral de um serviço (todas as etapas), ou restringir-se a etapas ou unidades específicas. Pode por exemplo, restringir-se à construção e operação de uma estação de tratamento de esgotos, ou a um aterro sanitário, para atender a um grupo de municípios vizinhos. Pode ser constituído, também, entre um estado e um grupo de municípios, com a finalidade de delegar, por exemplo, serviços de água e esgotos a uma empresa estadual de saneamento, modalidade que se enquadra no conceito de prestação regionalizada de serviços, prevista na Lei nº 11.445/07.

O sistema de consórcios entre estado e municípios para prestação de serviços de saneamento básico, principalmente de abastecimento de água e de esgotamento sanitário, tem sido uma das saídas para regularizar a situação dos serviços prestados por empresas estaduais e que estão com delegações (concessões) vencidas, firmadas mediante instrumentos precários (convênios), ou sem contrato algum.

Além de prestar diretamente os serviços, os consórcios podem exercer outras atividades correlacionadas com o saneamento básico, como as funções de regulação e fiscalização (os consórcios podem instituir agências reguladoras para servir vários municípios e até um estado inteiro).

Além de prestar diretamente os serviços, os consórcios podem exercer outras atividades correlacionadas com o saneamento básico, como as funções de regulação e fiscalização (os consórcios podem instituir agências reguladoras para servir vários municípios e até um estado inteiro).

10.4. PARTICIPAÇÃO PRIVADA

O processo que vem se desenvolvendo no setor de saneamento básico no Brasil, a partir da participação privada, visa a atingir vantagens significativas. Esta alternativa surge como um repasse das obrigações públicas para a iniciativa privada. A Lei Federal 8.987 de 13 de fevereiro de 1995, também conhecida como a “Lei dos Serviços Públicos”, é um marco para os serviços públicos e dispõe sobre o regime de concessão e permissão da prestação de serviços públicos previstos no art. 175 da Constituição Federal. Em contratos de participação privada existem inúmeras possibilidades de arranjos contratuais. As modalidades são tratadas a seguir.

10.4.1. Contratos de Terceirização/Contratos de Serviço

Bastante usados em atividades complementares, os contratos de serviço correspondem à forma mais simples, exigindo menor envolvimento do parceiro privado. Não impõem elevado investimento inicial e, portanto, representam baixo risco para o operador privado.

São chamados também de “contratos de terceirização” quando da realização de serviços periféricos (por exemplo, leitura de hidrômetros, reparos de emergência, cobrança, etc.). O poder público mantém a totalidade da responsabilidade pela operação e manutenção do sistema, com exceção dos serviços contratados.

10.4.2. Contratos de Gestão

Nos contratos da administração gerenciada, estão previstos incentivos para a melhoria do desempenho e da produtividade da empresa contratada.

Em geral, destinam-se à operação e à manutenção de sistemas, recebendo o operador privado (contratado) remuneração prefixada e condicionada a seu desempenho, medido em função de parâmetros físicos e indicadores definidos, não havendo cobrança direta de tarifa aos usuários pela prestação de serviços.

10.4.3. Contratos de Operação e Manutenção (O&M)

Com duração de até cinco anos, os contratos O&M são arranjos em que o setor público transfere a uma empresa privada a responsabilidade total pela operação de parte ou de todo um sistema. A infraestrutura já existente é utilizada, sendo que o setor público mantém a responsabilidade financeira pelo sistema e deve prover os fundos necessários para os investimentos de capital demandados pelo serviço, podendo haver previsão de metas de desempenho que produzam à eficiência.

10.4.4. Contratos de Locação de Ativos (Affermage ou Lease Build Operate – LBO)

O Contrato de Locação de Ativos firmado entre o poder público e uma empresa privada é fundamentado no artigo 62, §3º, inciso I, da Lei Federal nº 8.666/93.

Por meio deste contrato, o poder público aluga o sistema (ativos) para a empresa, recebendo um determinado valor em troca. A empresa, por sua vez, remunera-se por meio da tarifa cobrada dos usuários. O parceiro privado assume diversos riscos da operação, mas, ao conjugar a transferência da manutenção e operação dos serviços para o contratado e a remuneração por meio de tarifas cobradas dos usuários, gera fortes incentivos junto à empresa para a redução dos custos de operação e o aperfeiçoamento do sistema de cobrança. As instalações financiadas pelo governo continuam sendo de sua propriedade e serão devolvidas ao poder público em condições estabelecidas no contrato.

O modelo de locação de ativos tem sido utilizado como meio de “financiar” a realização de obras necessárias à prestação dos serviços públicos de saneamento básico. É o que se verifica em alguns municípios do Estado de São Paulo como Campos do Jordão, Campo Limpo e Várzea Paulista, em que a Companhia de Saneamento Básico do Estado de São Paulo (SABESP) promoveu licitação para a locação de ativos, precedida da concessão do direito real de uso das áreas e da execução das obras de implantação das instalações necessárias à prestação dos serviços. Concluídas as obras, os ativos (instalações construídas) serão locados ao poder público durante um prazo determinado e, no final, após a amortização/depreciação dos investimentos realizados pela Sociedade de Propósito Específico (SPE), os ativos serão revertidos ao poder público, assemelhando-se a um contrato de leasing. Nesse modelo, é responsabilidade da SPE a obtenção dos recursos financeiros necessários à execução das obras, podendo, inclusive, utilizar os recebíveis como garantia nas operações de financiamento.

10.4.5. Contratos de Concessão Parcial Tipo: Build, Operate And Transfer (BOT); Build, Transfer And Operate (BTO); Build, Own And Operate (BOO)

Os contratos de concessão parcial, já adotados por vários municípios no Brasil, foi a modalidade predominante nas primeiras concessões à iniciativa privada após a promulgação da Lei de Concessões. Em geral, seu objetivo é a ampliação da produção de água tratada ou a implantação de sistemas de tratamento de esgotos. Constitui opção frequente em situações em que o poder público não dispõe de recursos financeiros, em que as condições locais ou a orientação político-ideológica não favorecem uma concessão privada plena, ou em que a implantação desses sistemas de produção de água e de tratamento de esgoto seja urgente. Em geral, os sistemas de distribuição de água e de coleta de esgotos continuam sendo operados pelos serviços municipais, os quais mantêm sob sua responsabilidade a cobrança das tarifas de água e esgotos, estabelecendo mecanismos de transferência de parte dessas receitas tarifárias ao concessionário do BOT.

Os contratos de BOT, BTO e BOO estão normalmente associados a investimentos em nova infraestrutura. No BOT, o parceiro privado constrói e opera por determinado período, ao final do qual os ativos são transferidos ao setor público. Em uma das variações possíveis, o BTO corresponde a um contrato onde o parceiro privado constrói a nova estrutura que é incorporada ao patrimônio do setor público e alugada ao próprio parceiro privado. Em outra variação no BOO, o parceiro privado retém a propriedade sobre o bem construído e este só será transferido ao setor público se e quando ele determinar a expropriação.

Essas novas relações contratuais têm se intensificado e a legislação brasileira tem se adaptado as estas formas. Pode ser citada como exemplo, a recente aprovação da Lei Federal nº. 12.744/12, ou “Lei do Built to Suit”, em português “construído para servir”. Esses contratos foram incluídos na Lei de Locações (8.245/91), deixando de ser atípicos. A expressão “Built to Suit” é um termo imobiliário usado para identificar contratos de locação a longo prazo no qual o imóvel é construído para atender os interesses já pré-determinados do locatário. Deste modo, é possível viabilizar projetos que atendam as rígidas normas estabelecidas pelos futuros usuários da construção e os prazos curtos para execução.

10.4.6. Contratos de Concessão Plena

Os contratos de concessão plena transferem para o contratado toda a operação e manutenção do sistema e a responsabilidade de realizar os investimentos necessários por determinado período durante o qual a concessionária será remunerada por meio de cobrança de tarifa aos usuários. O poder público define as regras sobre a qualidade dos serviços e a composição das tarifas. Normalmente, a concessão tem por objeto a operação de um sistema já existente, sendo necessários, todavia, investimentos significativos para a sua expansão ou reforma, passando o risco comercial para o concessionário.

A gestão integrada dos sistemas de saneamento básico existentes e a implantar constitui o objeto da licitação da concessão, tendo sido mais comumente outorgada pelo critério de menor tarifa ou de maior valor de outorga paga pelo licitante. As concessões plenas têm sido a opção mais frequentemente adotada pelos municípios no Brasil, isoladamente ou em conjunto. Observa-se que, dada à precariedade geral que tem caracterizado os procedimentos prévios à publicação dos editais de licitação para a outorga de concessões, a execução efetiva dos planos de negócios propostos pelas concessionárias (à luz das informações que lhe foram disponibilizadas) está, frequentemente sujeita as alterações imprevisíveis que onerariam a prestação de serviços, levando a eventual aumento de serviço.

As concessões são empregadas diante da necessidade de realização de investimentos de caráter emergencial não previstos, comumente decorrentes da deterioração dos sistemas por falta de realização de investimentos em manutenção e reposição – caracteriza-se o desequilíbrio econômico-financeiro da concessão, postergando-se o cumprimento do programa original de investimentos e das metas estipula-

das no contrato de concessão. Adicionalmente, o estabelecimento, por parte do poder concedente, das metas de cobertura e de qualidade nas prestações dos serviços, muitas vezes, ocorre sem a adequada análise de seus impactos no nível tarifário necessário para a remuneração dos investimentos demandados. Em geral, estes contratos têm duração de quinze a trinta anos.

As companhias estaduais de saneamento originadas a trinta anos gozam legalmente de condição diferenciada para exercer a concessão plena. Basta por meio de uma “contrato-programa” estabelecer metas para a prestação de serviços de água e esgoto para que finalizem o contrato com o município e a opere, sem necessidade de licitação.

10.4.7. Contratos de Parceria Público-Privada – (PPP)

As PPPs propõem a delegação ao setor privado de atividades até então prestadas diretamente pelo Estado. Enquadra-se no âmbito das PPPs aquelas concessões em que haja aporte de recursos pela administração pública, seja em adição à tarifa paga pelo usuário (concessão patrocinada), seja em razão do fato de serem os serviços prestados, direta ou indiretamente, ao poder público (concessão administrativa).

A parceria público-privada pressupõe o pagamento de remuneração, ou sua complementação, por parte da administração pública ao ente privado em até 35 anos. Dessa forma, a PPP é vantajosa em se comparada ao regime tradicional de licitação de obra que exige um desembolso de caixa quase imediato, e ao contrato de prestação de serviços à administração pública, cujo prazo é limitado a cinco anos.

Com a criação da Lei nº 11.079, de 30 de novembro de 2004 foram instituídas normas gerais para a licitação e contratação de parceria público-privada no âmbito da administração pública e definido que a “parceria público-privada é o contrato administrativo de concessão, na modalidade patrocinada ou administrativa”. Nos parágrafos do mesmo artigo 2º, estão descritos os conceitos dessas duas novas modalidades de contratação:

“§ 1º- Concessão patrocinada é a concessão de serviços públicos ou de obras públicas de que trata a Lei no 8.987, de 13 de fevereiro de 1995, quando envolver, adicionalmente à tarifa cobrada dos usuários, contraprestação pecuniária do parceiro público ao parceiro privado”.

“§ 2º - Concessão administrativa é o contrato de prestação de serviços de que a Administração Pública seja a usuária direta ou indireta, ainda que envolva execução de obra ou fornecimento e instalação de bens”.

Assim, as concessões patrocinadas são concessões de serviços públicos em que o governo presta algum tipo de contraprestação, adicionalmente à tarifa cobrada. O contrato de concessão patrocinada difere da concessão comum (lei 8.987/95), basicamente, nas garantias de pagamento por parte do Poder Público à iniciativa privada, não obstante, haver na antiga lei dispositivos que viabilizam as garantias de adicionais de pagamento. Embora seja juridicamente possível a contratação, certos contratos específicos à administração pública não são firmados por falta de um claro equilíbrio econômico do contrato de concessão, acarretando o desinteresse da iniciativa privada.

Nas concessões administrativas, o governo arca integralmente com o pagamento do serviço. Segundo Sundfeld (2005), era necessário permitir a aplicação da lógica econômico-contratual da concessão tradicional a outros objetos que não a exploração de serviços públicos econômicos (como são os serviços de água e esgoto, a distribuição de energia, a telefonia fixa, etc.).

Assim, as PPPs podem ser aplicadas em serviços administrativos em geral, isto é, serviços de infraestrutura penitenciária, policial, educacional, sanitária, judiciária etc., ou mesmo aqueles decorrentes da separação de etapas ou partes dos próprios serviços públicos econômicos (por exemplo, a implantação e

gestão de uma estação de tratamento de esgotos para uma empresa estatal de saneamento básico). Para tal propósito, a Lei das PPPs criou a concessão administrativa, que copia da concessão tradicional a lógica econômico-contratual (obrigação de investimento inicial, estabilidade do contrato e vigência por longo prazo, remuneração vinculada a resultados, flexibilidade na escolha de meios para atingir os fins previstos no contrato etc.), e aproveita da concessão patrocinada as regras destinadas à viabilização das garantias. Os pontos comuns à concessão patrocinada e à administrativa, abarcados pela Lei nº 11.079/04, são os seguintes:

- Vedados os contratos de PPP:
 - com valor inferior a R\$ 20 milhões (art. 2º, §4º, I);
 - com prazo inferior a 5 (cinco) anos (art. 2º, § 4º, II);
 - que tenham como objeto único o fornecimento de mão-de-obra, o fornecimento e a instalação de equipamentos ou a execução de obra pública (art. 2º, § 4º, III);
- O contrato poderá prever o pagamento ao parceiro privado de remuneração variável vinculada ao seu desempenho, conforme metas e padrões de qualidade e disponibilidade definidos no contrato (Art. 6º, Parágrafo único).
- A contraprestação da Administração Pública será obrigatoriamente precedida da disponibilização do serviço objeto do contrato de parceria público-privada (art. 7º).
- O prazo máximo do contrato, contabilizadas as prorrogações, será de 35 anos (art. 5º, I).
- A empresa vencedora da licitação deve se constituir em sociedade de propósito específico antes da celebração do contrato (art. 9º).

Continuam regidos exclusivamente pela Lei nº 8.666, de 21 de junho de 1993, e pelas leis que lhe são correlatas, os contratos administrativos que não caracterizem concessão comum, patrocinada ou administrativa (art. 3º, § 3º). Portanto, é necessário o conhecimento dos elementos caracterizadores da concessão comum, patrocinada ou administrativa. O Quadro a seguir apresenta esses elementos da concessão, como patrocinada, administrativa ou comum, trazidos pela Lei nº 11.079/04.

De fundamental importância para a atração de investimento privados são as garantias de que os compromissos assumidos pela administração pública serão honrados. Em uma concessão tradicional, o risco de crédito do investidor é pulverizado por uma massa de usuários, ao passo que na PPP o risco de crédito é concentrado no poder público.

Assim, o sucesso das PPPs passa pela segurança de que o parceiro público efetuará os pagamentos devidos ao parceiro privado durante todo o prazo do contrato, que pode estender-se pelos mandatos de vários governantes. Para tanto, a lei das PPPs inovou, ao prever a criação do fundo garantidor das parcerias público-privadas no âmbito do programa federal.

10.4.8. Empresas de Economia Mista

As empresas de economia mista não são necessariamente uma modalidade de privatização, pois podem estar sob controle público (de acordo com a divisão acionária), mas, no caso da iniciativa privada obter a maior parte do capital da empresa, a gestão de serviço fica sob o seu controle, deixando de ser denominada empresa de economia mista e caracterizando-se, então, como empresa privada. As companhias estaduais de saneamento brasileiras são, em sua grande maioria, empresas de economia mista.

Quadro 62 – Aspectos dos contratos de PPP

Contratos de PPP		Concessão comum
Concessão patrocinada	Concessão administrativa	
É a concessão de serviços públicos ou de obras públicas da Lei nº 8.987/95, quando envolver: - cobrança de tarifa; - contraprestação pecuniária do parceiro público ao privado (art. 2º, § 1º).	É o contrato de prestação de serviços de que a Administração Pública seja usuária direta ou indireta, ainda que envolva execução de obra ou o fornecimento instalação de bens (art. 2º § 2º). A concessão administrativa não é um simples contrato de prestação de serviços, pois sempre incluirá a realização de investimentos, a ser amortizada no prazo do contrato (mínimo 5 anos, art. 2º, § 4º, II, 5º, I), no montante de no mínimo R\$ 20 milhões (art. 2º, § 4º, I). A remuneração vinculada à prestação dos serviços (por exemplo, qualidade) impede que a concessão administrativa se transforme em simples contrato de obras com financiamento das empreiteiras (art. 7º).	É a concessão de serviços públicos ou de obras públicas da Lei nº 8.987/95, quando não houver contraprestação pecuniária do parceiro público ao privado (art. 2º, § 3º).
Rege-se pela Lei nº 11.079/2004, aplicando-se subsidiariamente a Lei nº 8.987/95 e as leis que lhe são correlatas (art. 3º, § 1º).	Rege-se pela Lei nº 11.079/2004, aplicando-se adicionalmente os artigos 21, 23, 25 e 27 a 39 da Lei nº 8.987/95 e o art. 31 da Lei 9.074/95. Considerando que não foi incluído o art. 26 da Lei nº 8.987/95, conclui-se que nos contratos de concessão administrativa não há possibilidade de sub-concessão, matéria tratada no citado art. 26 da Lei nº 8.987/95. Os artigos 21, 23, 25 e 27 a 39 da Lei nº 8.987/95 tratam basicamente do contrato de concessão, dos encargos do poder concedente, dos encargos da concessionária, da intervenção e da extinção da concessão. Na concessão administrativa, não há cobrança de tarifas. Isso se conclui pela não menção à aplicação do capítulo referente às tarifas constantes da Lei 8.987/95 (arts. 9 a 13 da Lei 8.987/95).	Rege-se pela Lei nº 8.987/95 e pelas leis que lhe são correlatas, não se lhe aplicando a Lei nº 11.079/2004 (art. 3º § 2º),
Nas concessões patrocinadas, devem ser observados os seguintes pontos: 1) O limite de garantia a ser prestado contratualmente pelo parceiro privado é remetido ao disposto nos §§ 3º e 5º do art. 56 da Lei 8.666/93, isto é, o limite da garantia pode ser elevado até a 10% (dez por cento) do valor do contrato ou, no caso em que o contrato importe entrega de bens pelo parceiro público, dos quais o contratado ficará depositário, o valor dos bens deve ser acrescido ao valor da garantia (parte inicial do Art. 5º, VIII); 2) O limite de garantia a ser prestado contratualmente pelo parceiro privado é remetido ao disposto no art. 18, XV, da Lei 8.987/95, isto é, o limite da garantia é o valor da obra (parte final do art. 5º, VIII)	Nas concessões administrativas, o limite de garantia a ser prestado contratualmente pelo parceiro privado é remetido ao disposto nos §§ 3º e 5º do art. 56 da Lei 8.666/93, isto é, o limite da garantia pode ser elevado até a 10% (dez por cento) do valor do contrato ou, no caso em que o contrato importe entrega de bens pelo parceiro público, dos quais o contratado ficará depositário, o valor dos bens deve ser acrescido ao valor da garantia (parte inicial do Art. 5º, VIII)	

Fonte: FGV 2012.

10.4.9. Considerações Finais

O acompanhamento e a fiscalização da execução dos contratos constituem poder-dever da Administração Pública, em decorrência do princípio da indisponibilidade do interesse público. Se em uma contratação estão envolvidos recursos orçamentários, é dever da Administração Pública contratante atuar de forma efetiva para que os mesmos sejam aplicados da melhor maneira possível.

Quando a Administração Pública celebra um contrato, fica obrigada à observância das regras impostas pela lei, para fiscalizar e controlar a sua execução. Através do gestor de contratos, exigência da Lei nº 8.666/93 em seu art. 67 Segundo esse dispositivo, o gestor será um representante da Administração Pública especialmente designado, sendo permitida a contratação de terceiros para assisti-lo e subsidiá-lo

Esse modelo de participação privada é utilizado, sobretudo, para a limpeza urbana. O modelo é o de contrato de prestação de serviços de limpeza, coleta, transporte e disposição dos resíduos, poda de árvores, varrição, entre outros itens. No caso da drenagem urbana, as obras, quando não realizadas pelos funcionários municipais, são realizadas por empresas contratadas de acordo com a Lei nº 8.666/93.

No caso do abastecimento de água e esgotamento sanitário, a complexidade da prestação envolve outros fatores, como o equilíbrio econômico-financeiro dos contratos e a política tarifária, entre outros fatores, que remetem à contratação por meio de modelos institucionais específicos.

10.5. ARRANJO INTERNO DO MUNICÍPIO

O município atua na prestação de serviços e, como Poder Público, sua função principal está no compromisso com a promoção da saúde, qualidade de vida e busca contínua da universalização e melhoria da eficiência dos serviços públicos. estando o saneamento básico incluído.

A gestão de um serviço público não deve se restringir apenas à sua prestação. Segundo a Lei nº. 11.445/07, têm-se como funções de gestão, o planejamento, a regulação, a prestação dos serviços e a fiscalização, sendo todos esses passíveis de participação e controle social.

Vale ressaltar, que cabe ao município, na execução do Plano de Saneamento Básico, a gestão das informações dos serviços de saneamento que serão prestados a população, que deve se dar com a criação de órgãos específicos, como comissões de fiscalização, conselhos, comitês ou organizações da sociedade civil.

Caso esta criação torne-se inviável, deverá o município utilizar-se dos órgãos colegiados já existentes, a exemplo do Conselho de Meio Ambiente, de Habitação ou de Desenvolvimento Urbano, ao invés de o Plano definir a criação de um órgão específico para o saneamento. Para tanto, as adequações estatutárias necessárias às novas funções devem ser efetuadas. O rigor e a eficiência da gestão serão proporcionais ao grau de desenvolvimento do Plano de Saneamento Básico.

PARTE 11

Possíveis Fontes de Financiamento

Fontes Próprias
Fontes do Governo Federal
Fontes do Governo Estadual
Outras fontes

11. FONTES POSSÍVEIS DE FINANCIAMENTO

Os recursos destinados ao Saneamento Básico, no âmbito do mercado interno de recursos financeiros, provem em sua maior parte, dos recursos do FGTS, aportes do BNDES e outras fontes de recursos, como os obtidos pela cobrança pelo uso da água. Existem, também, os Programas do Governo Estadual, e outras fontes externas de recursos de terceiros, representadas pelas agências multilaterais de crédito, tais como: o BIRD (Banco Mundial), BID e JBIC (Banco Japonês), os mais importantes, de acesso mais restrito aos agentes prestadores dos serviços.

Porém, a fonte primária de recursos para o setor se constitui nas tarifas, taxas e preços públicos. Estes se constituem na principal fonte de canalização de recursos financeiros para a exploração dos serviços de abastecimento de água e de esgotamento sanitário, que, além de recuperar as despesas de exploração dos serviços, podem gerar um excedente que fornece a base de sustentação para alavancar investimentos, quer sejam com recursos próprios e/ou de terceiros.

Nas demais vertentes do saneamento básico, representadas pelos resíduos sólidos e drenagem, que ainda funciona de forma incipiente no estado em termos de uma organização mais efetiva visando a melhoria do meio ambiente, deve predominar as taxas, impostos específicos ou gerais. Sobre a parcela dos serviços com possibilidades de individualização, coleta doméstica, hospitalar, industrial e inerte de resíduos, deve ser definido preço público/taxa/tarifa específico.

A seguir apresenta-se um Quadro resumo das principais fontes de captação de recursos financeiros para as ações necessárias no âmbito do Saneamento Básico nos municípios.

Quadro 63 – Fontes de Financiamento

FONTES PRÓPRIAS
- Tarifas, Taxas e Preços Públicos; - Transferências e Subsídios.
FONTES DO GOVERNO FEDERAL
- Recursos do FGTS – Fundo de Garantia por Tempo de Serviço; - Recursos da OGU – Orçamento Geral da União: <ul style="list-style-type: none">• Ministério das Cidades,• Funasa. - Banco Nacional de Desenvolvimento Econômico Social – BNDES; - Ministério da Justiça: <ul style="list-style-type: none">• Fundo de Defesa de Direitos Difusos – FDDD.
FONTES DO GOVERNO ESTADUAL
- Fundo de Recuperação, Proteção e Desenvolvimento Sustentável das bacias hidrográficas do estado de Minas Gerais – FHIDRO; - Banco de Desenvolvimento de Minas Gerais – BDMG; - Recursos Orçamentários Próprios do Município - Recursos da Operação.
OUTRAS FONTES
- Financiamentos Internacionais; - Participação do Capital Privado; - Proprietário de Imóvel Urbano - Contribuição de Melhoria e Plano Comunitário de Melhoria; - Expansão Urbana.

11.1. FONTES PRÓPRIAS

Tradicionalmente é a modalidade fundamental para o financiamento dos serviços públicos que possam ser individualizados (divisíveis) e quantificados. As fontes próprias de financiamento são descritas a seguir:

11.1.1. Tarifas, Taxas, Preços Públicos, Transferências e Subsídios

O sistema de tarifas, taxas e preços públicos são as fontes primárias para o financiamento das ações do Saneamento Básico. As tarifas, taxas e preços públicos devem, além de recuperar os custos operacionais, gerar um excedente para alavancar investimentos, quer sejam diretos (recursos próprios) e/ou com financiamentos, para compor a contrapartida de empréstimos e o posterior pagamento do serviço da dívida.

O sistema de tarifas, taxas e preços públicos tem sempre uma restrição básica na capacidade de pagamento da população e, além disso, por se tratar de um serviço essencial a ser estendido a todos os municípios, deve-se contemplar algum nível de subsídio, os quais assumem três modalidades.

Subsídios à oferta, no qual o poder público transfere recursos do orçamento fiscal para financiar a implantação, expansão ou ampliação dos sistemas de Saneamento Básico, indo até o financiamento de parte ou do total da operação e manutenção dos sistemas, onde existir baixa sustentabilidade financeira, o que ocorre, em geral, nos municípios de pequeno porte.

Subsídios à demanda, através do qual o poder público transfere diretamente ao usuário parte ou toda a cobrança pelos serviços dirigidos a ele, de acordo com critérios de necessidade estabelecidos a priori. Este é pouco difundido no sistema brasileiro de financiamento do Saneamento Básico.

Estas duas modalidades de subsídios provem do orçamento fiscal das unidades federadas e, portanto o financiamento do sistema depende de toda a sociedade que paga impostos.

As diretrizes para a cobrança pelos serviços de Saneamento Básico estão definidas na lei 11.445/07, cujos principais artigos estão listados a seguir:

Art. 29 - Os serviços públicos de saneamento básico terão a sustentabilidade econômico-financeira assegurada, sempre que possível, mediante remuneração pela cobrança dos serviços

I - de abastecimento de água e esgotamento sanitário: preferencialmente na forma de tarifas e outros preços públicos, que poderão ser estabelecidos para cada um dos serviços ou para ambos conjuntamente;

II - de limpeza urbana e manejo de resíduos sólidos urbanos: taxas ou tarifas e outros preços públicos, em conformidade com o regime de prestação do serviço ou de suas atividades;

III - de manejo de águas pluviais urbanas: na forma de tributos, inclusive taxas, em conformidade com o regime de prestação do serviço ou de suas atividades.

§ 1º Observado o disposto nos incisos I a III do caput deste artigo, a instituição das tarifas, preços públicos e taxas para os serviços de saneamento básico observará as seguintes diretrizes:

I - prioridade para atendimento das funções essenciais relacionadas à saúde pública;

II - ampliação do acesso dos cidadãos e localidades de baixa renda aos serviços;

III - geração dos recursos necessários para realização dos investimentos, objetivando o cumprimento das metas e objetivos do serviço;

IV - inibição do consumo supérfluo e do desperdício de recursos;

V - recuperação dos custos incorridos na prestação do serviço, em regime de eficiência;

VI - remuneração adequada do capital investido pelos prestadores dos serviços;

VII - estímulo ao uso de tecnologias modernas e eficientes, compatíveis com os níveis exigidos de qualidade, continuidade e segurança na prestação dos serviços;

VIII - incentivo à eficiência dos prestadores dos serviços.

§ 2º Poderão ser adotados subsídios tarifários (cruzados) e não tarifários (tributos) para os usuários e localidades que não tenham capacidade de pagamento ou escala econômica suficiente para cobrir o custo integral dos serviços.

Art. 30. Observado o disposto no art. 29 desta Lei, a estrutura de remuneração e cobrança dos serviços públicos de saneamento básico poderá levar em consideração os seguintes fatores:

I - categorias de usuários, distribuídas por faixas ou quantidades crescentes de utilização ou de consumo;

II - padrões de uso ou de qualidade requeridos;

III - quantidade mínima de consumo ou de utilização do serviço, visando à garantia de objetivos sociais, como a preservação da saúde pública, o adequado atendimento dos usuários de menor renda e a proteção do meio ambiente;

IV - custo mínimo necessário para disponibilidade do serviço em quantidade e qualidade adequadas;

V - ciclos significativos de aumento da demanda dos serviços, em períodos distintos; e

VI - capacidade de pagamento dos consumidores.

Art. 31. Os subsídios necessários ao atendimento de usuários e localidades de baixa renda serão, dependendo das características dos beneficiários e da origem dos recursos:

I - diretos, quando destinados a usuários determinados, ou indiretos, quando destinados ao prestador dos serviços;

II - tarifários, quando integrarem a estrutura tarifária, ou fiscais, quando decorrerem da alocação de recursos orçamentários, inclusive por meio de subvenções;

III - internos a cada titular ou entre localidades, nas hipóteses de gestão associada e de prestação regional.

Art. 35. As taxas ou tarifas decorrentes da prestação de serviço público de limpeza urbana e de manejo de resíduos sólidos urbanos devem levar em conta a adequada destinação dos resíduos coletados e poderão considerar:

I - o nível de renda da população da área atendida;

II - as características dos lotes urbanos e as áreas que podem ser neles edificadas;

III - o peso ou o volume médio coletado por habitante ou por domicílio.

Art. 36. A cobrança pela prestação do serviço público de drenagem e manejo de águas pluviais urbanas deve levar em conta, em cada lote urbano, os percentuais de impermeabilização e a existência de dispositivos de amortecimento ou de retenção de água de chuva, bem como poderá considerar:

I - o nível de renda da população da área atendida;

II - as características dos lotes urbanos e as áreas que podem ser neles edificadas.

A sustentabilidade financeira dos empreendimentos em Saneamento Básico está fortemente correlacionada com os conceitos e diretrizes expostos, onde deve estar sempre presente os aspectos de eficiência, a locativa e técnica, na prestação dos serviços consubstanciados em bases econômicas de custo de oportunidade, escolhendo-se a tecnologia mais adequada às possibilidades financeiras da comunidade, cuja finalidade mor consiste na melhoria ambiental com reflexos sobre a qualidade de vida e de saúde da população beneficiada.

A outra modalidade são os subsídios cruzados onde os custos dos serviços são rateados entre os usuários do sistema de Saneamento Básico, em proporções diferentes, mediante critérios que reproduzam a diferenciação de renda da comunidade beneficiada. Esta modalidade é bastante utilizada no sistema tarifário dos serviços de abastecimento de água e de esgotamento sanitário, mediante a classificação dos usuários em categorias e faixas de consumo.

11.2. FONTES DO GOVERNO FEDERAL

As fontes de financiamento do governo federal são descritas a seguir:

11.2.1. Recursos Federais

Pleito a ser realizado pelo município junto a União para inserção no orçamento federal de valores, justificado mediante projetos, para aplicação em melhorias no município.

11.2.1.1. RECURSOS DO FUNDO DE GARANTIA POR TEMPO DE SERVIÇO “SANEAMENTO PARA TODOS”

Com o Programa Saneamento para Todos, que visa financiar empreendimentos ao setor público e ao setor privado, a Caixa Econômica Federal apoia o poder público na promoção à melhoria das condições de saúde e da qualidade de vida da população urbana, promovendo ações de saneamento básico, integradas e articuladas com outras políticas setoriais.

Os recursos do programa são oriundos de Fundo de Garantia do Tempo de Serviço - FGTS e da contrapartida do solicitante.

O programa se destina são:

- Setor Público - Estados, municípios, Distrito Federal, concessionárias públicas de saneamento, consórcios públicos de direito público e empresas públicas não dependentes.

- Setor Privado - Concessionárias ou sub-concessionárias privadas de serviços públicos de saneamento básico, ou empresas privadas, organizadas na forma de sociedade de propósito específico para o manejo de resíduos sólidos e manejo de resíduos da construção e demolição.

a) Modalidades

Abastecimento de água

Destina-se à promoção de ações que visem o aumento da cobertura ou da capacidade de produção do sistema de abastecimento de água.

Esgotamento sanitário

Destina-se à promoção de ações para o aumento da cobertura dos sistemas de esgotamento sanitário ou da capacidade de tratamento e destinação final adequados de efluentes.

Saneamento Integrado

Destina-se à promoção de ações integradas de saneamento em áreas ocupadas por população de baixa renda, onde esteja caracterizada a precariedade ou a inexistência de condições sanitárias e ambientais mínimas. O programa é efetivado por meio de soluções técnicas adequadas, abrangendo abastecimento de água, esgotamento sanitário, manejo de águas pluviais, manejo de resíduos sólidos, implantação de unidades sanitárias domiciliares e outras ações relativas ao trabalho sócio-ambiental nas áreas de educação ambiental, além da promoção da participação comunitária e, quando for o caso, ao trabalho social destinado à inclusão social de catadores e aproveitamento econômico de material reciclável, visando a sustentabilidade sócio-econômica e ambiental dos empreendimentos.

Desenvolvimento Institucional

Destina-se à promoção de ações articuladas, visando ao aumento da eficiência dos prestadores de serviços públicos de:

- Abastecimento de água e esgotamento sanitário, por meio da promoção de melhorias operacionais, incluindo reabilitação e recuperação de instalações e redes existentes, outras ações de redução de custos e de perdas, e de preservação de mananciais utilizados para o abastecimento público.

- Limpeza urbana e manejo de resíduos sólidos, por meio de promoção de melhorias operacionais, incluindo reabilitação e recuperação de instalações existentes e outras ações de redução de custos e aumento de eficiência.

Manejo de águas pluviais

Destina-se à promoção de ações com vistas à melhoria das condições de salubridade ambiental associadas ao manejo das águas pluviais, em particular, por meio de promoção de ações de prevenção e de controle de enchentes, inundações e de seus danos nas áreas urbanas e de melhoria da qualidade da água dos corpos que recebem lançamentos de águas pluviais.

Manejo de resíduos sólidos

Destina-se à promoção de ações com vista ao aumento da cobertura dos serviços de coleta, transporte, tratamento e disposição final de resíduos sólidos urbanos domiciliares e assemelhados e à implantação de infraestrutura necessária à execução de coleta de resíduos de serviços de saúde, varrição, capina, poda e atividades congêneres, bem como ao apoio à implementação de ações relativas à coleta seletiva, à triagem e à reciclagem, além da infraestrutura necessária à implementação de ações de redução de emissão de gases de efeito estufa em projetos de Mecanismo de Desenvolvimento Limpo.

Mecanismo de Desenvolvimento Limpo no âmbito do Tratado de Quioto

Destina-se também ao desenvolvimento de ações relativas ao trabalho sócio-ambiental nas áreas de educação ambiental e promoção da participação comunitária e, quando for o caso, ao trabalho social destinado à inclusão social de catadores e ao aproveitamento econômico do material reciclado.

Manejo de resíduos da construção e demolição

Destina-se à promoção de ações com vistas ao acondicionamento, à coleta e transporte, ao transbordo, à triagem, à reciclagem e à destinação final dos resíduos oriundos das atividades de construção e demolição, incluindo as ações similares que envolvam resíduos volumosos, por meio da implantação e ampliação de instalações físicas, inclusive aterros, e de aquisição de equipamento novos.

- Destina-se também ao desenvolvimento de ações relativas ao trabalho sócio-ambiental nas áreas de educação ambiental, promoção da participação comunitária e, quando for o caso, ao trabalho social destinado à inclusão social de transportadores informais destes resíduos.

Preservação e recuperação de mananciais

Destina-se à promoção da preservação e da recuperação de mananciais para o abastecimento público de água, por intermédio de ações na bacia do manancial, de coleta, transporte, tratamento de esgotos sanitários, instalações de ramais prediais ou ramais condominiais de esgoto sanitário e de unidades sanitárias em domicílios de baixa renda, de desassoreamento de cursos de água, de proteção de nascentes, de recomposição de matas ciliares, de recuperação de margens, de recuperação de áreas degradadas, inclusive pela deposição indevida de resíduos sólidos, de processo erosivo, em particular os causados por drenagem inadequada de água em vias, de apoio à implantação de coleta seletiva de materiais recicláveis. Destina-se também ao desenvolvimento de ações relativas ao trabalho sócio-ambiental nas áreas de educação ambiental e promoção da participação comunitária.

Estudos e projetos

Destina-se à elaboração de planos municipais e regionais de saneamento básico, à elaboração de estudos de concepção e projetos para empreendimentos de abastecimento de água, esgotamento sanitário, saneamento integrado, desenvolvimento institucional, manejo de águas pluviais, manejo de resíduos

sólidos, incluindo os que visem à redução de emissão de gases de efeito estufa enquadrados como projetos de MDL, no âmbito do Protocolo de Quioto, manejo da construção e demolição e preservação de mananciais, desde que esses empreendimentos possam ser enquadrados nas demais modalidades.

b) Condições de Financiamento

Contrapartida Mínima:

Em operações com o setor público, o valor correspondente à contrapartida mínima é de 5% do valor do investimento, exceto na modalidade Abastecimento de Água, onde a contrapartida mínima é de 10%.

Em operações com o setor privado, o valor correspondente à contrapartida mínima é 20% do Valor do Investimento

c) Prazos

De carência:

Correspondente ao prazo originalmente previsto para a execução de todas as etapas calculadas para o cumprimento do objeto contratual, acrescido de até 4 meses, limitado a 48 meses contados a partir da assinatura do contrato de financiamento, sendo permitida a prorrogação por até metade do prazo de carência originalmente pactuado.

De amortização:

Contados a partir do término da carência em:

Até 240 meses nas modalidades Abastecimento de Água, Esgotamento Sanitário e Manejo de Águas Pluviais e Saneamento Integrado;

Até 180 meses nas modalidades Manejo de Resíduos Sólidos, Manejo de Resíduos da Construção e Demolição;

Até 120 meses nas modalidades Desenvolvimento Institucional e Preservação e Recuperação de Mananciais;

Até 60 meses na modalidade Estudos e Projetos.

De realização do 1º desembolso:

O 1º desembolso deve ocorrer em até 12 meses contados da assinatura do contrato.

d) Encargos Financeiros

Juros

Definido à taxa nominal de 6% a.a., exceto para a modalidade Saneamento Integrado que possui taxa nominal de 5,0% a.a.

Remuneração CAIXA

2% sobre o saldo devedor.

e) Taxa de Risco de Crédito

Definida conforme a análise cadastral do solicitante, limitado a 1% a.a.

Procedimentos

O interessado em participar do programa deve, desde que aberto o processo de seleção pública pelo Ministério das Cidades, preencher ou validar a Carta-Consulta eletrônica disponibilizada no sítio daquele Ministério na internet.

Uma via impressa da Carta-Consulta deve ser entregue na Superintendência Regional de vinculação do solicitante, acompanhada de todos os anexos relacionados, como a documentação necessária à análise de risco de crédito e a do Projeto Básico do empreendimento, juntamente com as demais peças de engenharia e trabalho técnico social necessário às análises técnicas pertinentes.

Em conjunto com a Superintendência Regional, o solicitante, quando Estado, município ou Distrito Federal, envia à Secretaria do Tesouro Nacional a documentação constante do Manual de Instrução de Pleitos daquela Secretaria com vistas à obtenção da autorização de crédito.

11.2.1.2. ORÇAMENTO GERAL DA UNIÃO – OGU

Os recursos não onerosos para o município, destinados ao setor de saneamento e contidos no OGU, são mobilizados por meio de diretrizes contidas no Programa de Aceleração do Crescimento – PAC2, por meio do Ministério das Cidades e da Fundação Nacional de Saúde - FUNASA.

Ministério das Cidades

a) Participantes

- Ministério das Cidades – planejar, regular e normatizar a aplicação dos recursos;
- Caixa Econômica Federal – Operacionalizar o programa;
- Entes Federados – Municípios, Estados, Distrito Federal e Consórcios Públicos.

Para efeito de aplicação dos recursos do PAC2 o país foi dividido em grupos de acordo com a concentração da população em regiões metropolitanas e porte dos municípios em termos populacionais.

- Grupo 1 – Regiões Metropolitanas e municípios com população superior a 70 mil habitantes nas regiões Norte, Nordeste e Centro Oeste e superior a 100 mil habitantes nas regiões Sul e Sudeste;
- Grupo 2 – Municípios com população entre 50 a 70 mil habitantes, nas regiões: Norte, Nordeste e Centro Oeste e Municípios com população entre 50 e 100 mil habitantes nas regiões Sul e Sudeste;
- Grupo 3 – Municípios com população inferior a 50 mil habitantes, em qualquer região.

b) Contrapartida

A contrapartida, como percentagem dos investimentos, é definida para recursos destinados a Municípios, Estados e ao Distrito Federal em função do IDH – Índice de Desenvolvimento Humano, de acordo com o Quadro a seguir.

Quadro 64 – Contrapartida - Orçamento Geral da União

Descrição	% do Investimento	IDH
Municípios	2	=0,5
	3	> 0,5 e <= 0,6
	4	> 0,6 e <= 0,7
	8	> 0,7 e <= 0,8
	20	> 0,8
Estado e Distrito Federal	10	<= 0,7
	15	> 0,7 e <= 0,8
	20	> 0,8

c) Encaminhamento

Os pedidos devem ser encaminhados através da Secretaria Nacional de Saneamento do Ministério das Cidades apoiados na portaria 40 de 31/01/2011, que aprovou o Manual de Instruções para contratação e execução das ações do Ministério das Cidades inseridas na segunda fase do PAC2.

Fundação Nacional da Saúde - FUNASA

Os recursos alocados no OGU para a FUNASA aplicar nos setores de abastecimento de água e esgotamento sanitário, se destinam, prioritariamente, aos municípios com menos de 50 mil habitantes (censo do IBGE – 2010), exceto os municípios das Regiões Metropolitanas, mediante os seguintes critérios de priorização:

- Municípios que contam com projetos de engenharia devidamente elaborados e com plena condição de viabilidade das obras;
- Municípios que contam com gestão estruturada de serviços públicos de saneamento básico com entidade ou órgão especializado (autarquia, empresa pública, sociedade de economia mista, consórcio público) e concessão regularizada, nos casos em que couber;
- Complementação de empreendimentos inseridos na primeira fase do Programa de Aceleração do Crescimento – PAC1;
- Empreendimentos que promovam a universalização do abastecimento de água;
- Municípios com elevado risco de transmissão de doenças relacionadas à falta ou inadequação das condições de saneamento, em especial, esquistossomose, tracoma e dengue, conforme classificação do Ministério da Saúde;
- Municípios com menores Índices de Desenvolvimento Humano – IDH;
- Municípios com menores índices de abastecimento de água;
- Municípios com maiores taxas de mortalidade infantil (TMI), segundo dados do Ministério da Saúde;
- Municípios inseridos nos bolsões de pobreza identificados pelo Ministério de Desenvolvimento Social e Combate à Fome – MDS;
- Municípios que possuam Plano Municipal de Saneamento, elaborado ou em elaboração, nos moldes de lei 11445/2007;
- Municípios com dados atualizados no Sistema Nacional de Informações sobre Saneamento – SNIS/2009.

As propostas hierarquizadas serão submetidas ao GEPAC – Grupo Executivo do Programa de Aceleração do Crescimento e pré selecionadas em função da demanda apresentada e da disponibilidade de recursos constantes das Leis Orçamentárias de 2010 e 2011. Para detalhes adicionais vide portaria da FUNASA 314 de 14-06-2011.

11.2.1.3. BANCO NACIONAL DE DESENVOLVIMENTO ECONÔMICO E SOCIAL – BNDES

O BNDES atua no financiamento de projetos e programas do Saneamento Básico atendendo entidades de direito público e direito privado. A seguir mostra-se uma descrição dos projetos que são financiáveis, quem pode participar e condições gerais dos financiamentos.

a) Projetos Financiáveis

- abastecimento de água;
- esgotamento sanitário;
- efluentes e resíduos industriais;
- resíduos sólidos;
- gestão de recursos hídricos (tecnologias e processos, bacias hidrográficas);
- recuperação de áreas ambientalmente degradadas;
- desenvolvimento institucional;
- despoluição de bacias, em regiões onde já estejam constituídos Comitês; e
- macrodrenagem.

b) Participantes

Sociedades com sede e administração no país, de controle nacional ou estrangeiro, empresários individuais, associações, fundações e pessoas jurídicas de direito público.

c) Contrapartida

A participação máxima do BNDES nos itens financiáveis dos projetos é de 80%, podendo ser ampliada para 100% nos seguintes casos:

- o cliente que tenha arcado com os custos referentes à aquisição do terreno destinado ao referido projeto, 180 dias anteriores à data de protocolo da Consulta Prévia no BNDES; e
- esteja contemplada uma solução de tratamentos dos resíduos, como compostagem, “massburning”, aproveitamento energético, plantas de blendagem de resíduos, transformação de resíduos em matéria-prima, dentre outros.

d) Condições Financeiras

Quadro 65 – Condições Financeiras - BNDES

Custos Financeiros	Apoio Direto (*)	Apoio Indireto (**)
a) Custo Financeiro (***)	TJLP	TJLP
b) Remuneração Básica do BNDES	0,9% a.a.	0,9 % a.a.
c) Taxa de Intermediação Financeira (****)	-	0,5 %
d) Taxa da Instituição Financeira Credenciada	-	(*****)
e) Taxa de Risco de Crédito (*****)	Até 3,57 % a.a.	

(*) Operação feita diretamente com o BNDES;

(**) Operação feita por meio de instituição financeira credenciada;

(***) Calculada com base na meta de inflação para o ano seguinte e mais um prêmio de risco;

(****) Somente para grandes empresas. As MPEM's estão isentas;

(*****) Negociada pelo cliente junto à instituição financeira credenciada; e

(*****) Varia de acordo com o risco de crédito do cliente; e de 1% a. a. para Administração Pública Direta dos Estados e Municípios.

e) Encaminhamento

Banco Nacional de Desenvolvimento Econômico e Social – BNDES

Área de Planejamento – AP

Departamento de Prioridades – DEPRI

Av. República do Chile, 100 - Protocolo – Térreo

20031-917 - Rio de Janeiro – RJ

11.2.1.4. MINISTÉRIO DA JUSTIÇA

O Ministério da Justiça por meio do Conselho Federal Gestor do Fundo de Defesa de Direitos Difusos, seleciona, por meio de edital, projetos das áreas de meio ambiente, proteção e defesa do consumidor e promoção e defesa da concorrência, patrimônio cultural brasileiro e outros direitos difusos e coletivos.

Direito difuso é aquele que abrange número indeterminado de pessoas unidas pelo mesmo fato, diferentemente dos direitos coletivos, que pertencem a grupos ou categorias de pessoas determináveis. O Conselho Federal Gestor do Fundo de Defesa de Direitos Difusos é responsável por administrar a aplicação dos recursos financeiros originados de multas aplicadas pela Justiça Federal, pelo Conselho Administrativo de Defesa Econômica (Cadê) e pela Secretaria de Direito Econômico do Ministério da Justiça, condenações judiciais, dentre outros, decorrentes da violação dos direitos difusos. A seguir é descrito o procedimento para obtenção deste recurso.

Fundo de Defesa de Direitos Difusos – FDDD

O Fundo de Defesa de Direitos Difusos (FDDD) foi criado pela Lei 7.347/85, denominada lei da ação civil pública, e é constituído primordialmente por recursos financeiros de condenações judiciais e multas resultantes das lesões ao meio ambiente, ao consumidor, à ordem econômica e a outros interesses difusos e coletivos. As entidades poderão apresentar projetos visando a recuperação do bem ambiental lesado, promoção de eventos educativos e científicos ou edição de material informativo especificamente relacionado com a natureza das infrações ou danos causados ao meio ambiente e a outros direitos difusos.

a) Público Alvo

O público alvo são as instituições governamentais da administração direta ou indireta, nas diferentes esferas do governo (federal, estadual e municipal) e organizações não governamentais brasileiras, sem fins lucrativos e que tenham em seus estatutos objetivos relacionados à atuação no campo do meio ambiente, do consumidor, de bens e direitos de valor artístico, estético, histórico, turístico ou paisagístico e por infração à ordem econômica.

b) Finalidade

A finalidade deste fundo reside na reparação dos danos causados ao meio ambiente, ao consumidor, a bens e direitos de valor artístico, estético, histórico, turístico, paisagístico, bem como aqueles ocasionados por infração à ordem econômica e a outros interesses difusos e coletivos. Serão apoiados projetos de manejo e gestão de resíduos sólidos que incentivem o gerenciamento dos resíduos sólidos em áreas urbanas e rurais, contribuam para a implantação de políticas municipais ambientalmente corretas ou que promovam ações de redução, reutilização e reciclagem do lixo.

c) Contrapartida

A contrapartida é um requisito indispensável para a aprovação dos projetos e poderá se dar em forma de prestação pecuniária e/ou bens e serviços mensuráveis economicamente. O percentual da con-

trapartida decorrerá da Lei de Diretrizes Orçamentárias, podendo ser alterada anualmente, de acordo com a legislação em vigor à época da celebração do convênio.

d) Encaminhamento

Os procedimentos e diretrizes técnicas para a apresentação e análise de projetos serão direcionados ao Conselho Federal Gestor do Fundo de Defesa dos Direitos Difusos (CFDD), criado através da Lei nº 9.008/95, é um órgão vinculado ao Ministério da Justiça e foi criado para gerir o Fundo de Defesa dos Direitos Difusos (FDDD). Para receber apoio financeiro do Fundo é necessário apresentar Carta-Consulta, conforme modelo e procedimentos divulgados pelo Ministério da Justiça.

As entidades contempladas atuam diretamente na defesa dos direitos difusos, como a preservação e recuperação do meio ambiente, a proteção e defesa do consumidor, a promoção e defesa da concorrência, a conservação do patrimônio cultural brasileiro, prevenção de trabalho escravo, promoção da igualdade racial, entre outros.

11.3. FONTES DO GOVERNO DO ESTADO DE MINAS GERAIS

As fontes de financiamento do governo do estado de Minas Gerais são descritas a seguir.

11.3.1. Fundo de Recuperação, Proteção e Desenvolvimento Sustentável das Bacias Hidrográficas do estado de Minas Gerais - FHIDRO

O Fundo de Recuperação, Proteção e Desenvolvimento Sustentável das Bacias Hidrográficas do Estado de Minas Gerais – FHIDRO, tem por objetivo dar suporte financeiro a programas e projetos que promovam a racionalização do uso e a melhoria dos recursos hídricos, quanto aos aspectos qualitativos e quantitativos. Incluem-se também os ligados à prevenção de inundações e o controle da erosão do solo, em consonância com as Leis Federais 6.938, de 31 de agosto de 1981, e 9.433, de 8 de janeiro de 1997, e com a Lei 13.199, de 29 de janeiro de 1999.

a) Modalidades de Aplicação de Recursos do FHIDRO

Recursos não-reembolsáveis

A aplicação dos recursos pode ser exclusivamente para pagamento de despesas de consultoria, reembolso de custos de execução de programas, projetos ou empreendimentos de proteção e melhoria dos recursos hídricos. O FHIDRO deverá aplicar seus recursos na modalidade não reembolsável na proporção de no mínimo 70%. O proponente deverá oferecer contrapartida de no mínimo 10% do valor do Projeto.

Recursos reembolsáveis

Os recursos podem ser aplicados na elaboração de projetos, realização de investimentos fixos e mistos, inclusive aquisição de equipamentos, relativos a projetos de comprovada viabilidade técnica, social, ambiental, econômica e financeira, que atendam aos objetivos do Fundo, mas no caso de proponente ser pessoa jurídica de direito privado com finalidades lucrativas os recursos não poderão incorporar-se definitivamente aos seus patrimônios. Essa modalidade deverá ter aplicação dos recursos do FHIDRO de até 30%.

O proponente deverá oferecer contrapartida de no mínimo 20% do valor do Projeto.

b) Contrapartida Financeira Assumida pelo Estado

Como contrapartida financeira assumida pelo Estado em operações de crédito ou em instrumentos de

cooperação financeira que tenham como objeto o financiamento da execução de programas e projetos de proteção e melhoria dos recursos hídricos, na forma definida na Lei Estadual 15.910 de 21 de dezembro de 2005.

c) Competências dos Agentes da Administração do FHIDRO

SEMAD – A Secretária de Estado de Meio Ambiente e Desenvolvimento exercerá as funções de gestor e de agente executor do FHIDRO, bem como de mandatária do Estado para a liberação de recursos não reembolsáveis.

BDMG - O BDMG atuará como mandatário do Estado para contratar operação de financiamento com recursos do FHIDRO e para efetuar a cobrança dos créditos concedidos.

IGAM - Secretaria Executiva do FHIDRO (Protocolo, análise técnica, social e ambiental dos projetos).

SEMAD e BDMG - Definir a proposta orçamentária anual do FHIDRO e do seu cronograma financeiro de receita e despesa, traçar as diretrizes de aplicação de recursos do Fundo.

d) Encaminhamento

Os projetos devem ser protocolados no IGAM por meio eletrônico, com postagem no Sistema de Cadastro de Projetos do FHIDRO, a documentação que deverá ser encaminhada à Secretaria Executiva do FHIDRO está elencada no Decreto nº 44.314 de 2006 bem como na Resolução Conjunta SEMAD/IGAM 1162/2010. Os projetos sob a forma não reembolsável são submetidos à comissão de análise técnica do IGAM, casos considerados viáveis seguirão para aprovação do Grupo Coordenador do FHIDRO, quanto aos projetos sob a modalidade reembolsável passarão pela comissão de análise técnica, caso estejam aptos seguirão para o BDMG.

11.3.2. Banco de Desenvolvimento de Minas Gerais – BDMG

O Banco Nacional de Desenvolvimento de Minas Gerais – BDMG, com recursos próprios criou uma linha de financiamento para apoiar a modernização dos municípios e a melhoria da qualidade de vida da população mineira, conforme orientação do Plano Mineiro de Desenvolvimento Integrado (PMDI).

Denominado Programa de Modernização Institucional e Ampliação da Infraestrutura em Municípios do Estado de Minas Gerais – NOVO SOMMA URBANIZA, sua finalidade consiste no apoio a projetos de investimentos na infraestrutura dos municípios mineiros, sendo financiáveis os seguintes projetos:

- saneamento básico - sistemas de água para abastecimento público, de esgotamento sanitário e planos municipais de saneamento básico;
- mobilidade urbana – implantação, ampliação, modernização e/ou adequação das vias de transporte público e voltadas à inclusão social, à mobilidade urbana e à acessibilidade;
- drenagem urbana - para minimizar os efeitos de enchentes e inundações e melhorar a qualidade das águas pluviais - execução de obras e serviços de drenagem, execução de outros itens necessários e elaboração de plano diretor de manejo de águas pluviais.

a) Condições de Financiamento

- O financiamento não poderá exceder R\$ 5 milhões por beneficiário;
- Será exigida contrapartida mínima de 10% do valor do projeto.
- O prazo para saneamento básico é de até 15 anos incluídos até 3 de carência;
- O prazo para mobilidade e drenagem urbana é de até 10 anos incluídos até 2 anos de carência;
- Atualização Monetária: TJLP;
- Juros: 4% ao ano;

- Tarifa de análise de crédito de 0,5% do valor financiado;
- Garantias: caução de receitas de transferências constitucionais.

b) Beneficiários

Municípios, autarquias, fundações e empresas públicas municipais.

11.3.3. Recursos Próprios do Município

Geração de recursos tarifários (receitas menos despesas) para:

- investimentos diretos;
- contrapartidas de financiamentos;
- reposição do parque produtivo;
- garantias financeiras de financiamentos;
- recursos orçamentários municipais.

11.3.4. Recursos Oriundos da Operação

Prevê-se que esses recursos são gerados internamente através da cobrança de tarifa de exploração dos sistemas.

- tarifas com nível suficiente para cobertura das despesas de operação, manutenção, comercialização e administração;
- eficiência operacional, administrativa e comercial.

11.4. OUTRAS FONTES

A seguir são descritas outras fontes que viabilizam financiamentos.

11.4.1. Financiamentos Internacionais

Obtenção de financiamentos junto às organizações internacionais através de empréstimos oriundos de entidades multilaterais de crédito, como:

- BID - Banco Interamericano de Desenvolvimento;
- BIRD - Banco Internacional para Reconstrução e Desenvolvimento;
- JBIC - Banco Japonês de Cooperação Internacional.

Em geral as condições financeiras, em termos de taxa de juros, são mais favoráveis se comparados aos empréstimos do mercado nacional, porém o acesso é limitado a grandes empreendimentos e sujeitos a riscos cambiais.

11.4.2. Participação do Capital Privado

Nas parcerias firmadas entre o poder público e a iniciativa privada definidas no capítulo 6, existem diversas formas de financiamento que a seguir são elencadas.

a) Parceria Público-Privada

Definida como um contrato administrativo de concessão de serviços públicos regula-se pela lei 11.079/2004. Possui dois tipos de modalidades: a chamada patrocinada e a administrativa. As PPPs, na modalidade concessão patrocinada é uma concessão de serviços em que há patrocínio público à iniciativa privada.

Geralmente os investimentos privados são financiados via BNDES (tesouro nacional) a juros baixos. Já as PPPs na modalidade administrativa, o parceiro privado será remunerado unicamente pelos recursos públicos orçamentários, após a entrega do contratado, por exemplo, a concessão para remoção de lixo. Os contratos de PPPs constituem mecanismo de alavancagem de recursos para projetos de infraestrutura de interesse social por meio de investimentos privados, especialmente para entes federativos com maiores restrições orçamentárias.

b) Build-Own-Transfer (BOT), Build-Transfer-Operate (BTO) e Build-Own-Operate (BOO)

Os contratos conhecidos como BOT, BTO e BOO são utilizados para a obtenção de recursos privados para a construção de um novo sistema, como, por exemplo, estações de tratamento de água ou esgoto (SAVAS, 2000: 243-244).

No caso de BOT, a empresa constrói, com recursos próprios, uma infraestrutura, e a opera por determinado período. Somente depois desse prazo, a propriedade é transferida para a administração pública. Um traço característico da BOT é a alocação do risco comercial junto ao poder público. Assim, ainda que parcela da remuneração do contratado seja atrelada à arrecadação de tarifas, o governo compromete-se a adquirir ao menos uma quantidade mínima de serviço, o que significa a garantia de um piso de remuneração para a empresa (PLUMMER e GENTRY, 2002: 201; SILVA, TYNAN e YILMAZ, 1999: 10).

Os contratos de BTO e BOO são variações do BOT. Pelo contrato de BTO, o contratado financia e constrói a nova estrutura e imediatamente a transfere para o poder público, que, em seguida, a aluga para o contratado. A principal diferença no caso do BOO é a manutenção da propriedade privada sobre o sistema construído. Todavia, como a operação do sistema, ainda que privado, requer algum tipo de licença ou franquia por parte do poder público, a atividade poderá ser interrompida por ato do governo, que em seguida expropriará, mediante indenização, a infraestrutura. Assim, a diferença entre o BOO e outro modelo que imponha um prazo determinado para sua extinção na prática não é tão significativa (SAVAS, 2000: 247).

c) Concessões

Os contratos de concessão transferem para o contratado toda a operação e manutenção do sistema e a responsabilidade de realizar os investimentos necessários por determinado período, durante o qual a empresa será remunerada por meio da cobrança de tarifas dos usuários. O poder público define regras sobre a qualidade dos serviços e composição das tarifas. Normalmente, a concessão tem por objeto a operação de um sistema já existente, sendo necessários, todavia, investimentos significativos para sua expansão ou reforma.

O risco comercial nos casos de concessão, portanto, é suportado pelo contratado, e pode ser particularmente alto nos casos de instabilidade do câmbio. Como a tarifa é a principal forma de remuneração do contratado, sua composição e monitoramento são elementos centrais nos contratos de concessão. Aqui, vale destacar que os contratos de concessão requerem capacidade e constante compromisso por parte do poder público no monitoramento e controle de sua implementação.

11.4.3. Proprietário de Imóvel Urbano - Contribuição de Melhoria e Plano Comunitário de Melhoria

A Contribuição de Melhoria e o Plano Comunitário de Melhoria são alternativas até então pouco utilizadas, de financiamento dos investimentos em infraestrutura urbana, aplicável para áreas urbanas já ocupadas que não dispõem destes serviços.

A contribuição de melhoria é uma espécie do gênero tributo vinculado a uma atuação estatal, qual seja, a construção de obra pública que acarrete valorização imobiliária ao patrimônio do particular, desta forma, é um tributo decorrente de obra pública que gera valorização em bens imóveis do sujeito passivo. A realização de obras públicas, em regra, gera um efeito específico notável: determina o incremento no valor dos imóveis adjacentes e vizinhos. A hipótese de incidência da contribuição de melhoria é a construção de obra pública que acarrete valorização imobiliária ao patrimônio do particular. Sob este aspecto, o Código Tributário Nacional prescreve:

Art. 81. A contribuição de melhoria cobrada pela União, pelos Estados, pelo Distrito Federal ou pelos Municípios, no âmbito de suas respectivas atribuições, é instituída para fazer face ao custo de obras públicas de que decorra valorização imobiliária, tendo como limite total a despesa realizada e como limite individual o acréscimo de valor que da obra resultar para cada imóvel beneficiado.

A realização de obras públicas, em regra, gera um efeito específico notável: determina o incremento no valor dos imóveis adjacentes e vizinhos. Esta valorização é algo de novo, que aconteceu como repercussão da obra, não se confunde com a obra, mas é efeito seu. E o fruto da combinação da obra com algo já existente, os imóveis que lhe são avizinados.

A Contribuição de Melhoria prevista na Constituição Federal/88 no artigo 145, inciso I e regulamentada pelo Decreto-Lei nº 195/67, tem como fato gerador o acréscimo do valor do imóvel localizado nas áreas beneficiadas direta ou indiretamente por obras públicas, e será devida quando ocorrer as hipóteses elencadas nos incisos do artigo 2º daquele decreto, ou seja, quando sobreviver qualquer das seguintes obras públicas:

- I - abertura, alargamento, pavimentação, iluminação, arborização, esgotos pluviais e outros melhoramentos de praças e vias públicas;
- II - construção e ampliação de parques, campos de desportos, pontes, túneis e viadutos;
- III - construção ou ampliação de sistemas de trânsito rápido inclusive todas as obras e edificações necessárias ao funcionamento do sistema;
- IV - serviços e obras de abastecimento de água potável, esgotos, instalações de redes elétricas, telefônicas, transportes e comunicações em geral ou de suprimento de gás, funiculares, ascensores e instalações de comodidade pública;
- V - proteção contra secas, inundações, erosão, ressacas, e de saneamento de drenagem em geral, diques, cais, desobstrução de barras, portos e canais, retificação e regularização de cursos d'água e irrigação;
- VI - construção de estradas de ferro e construção, pavimentação e melhoramento de estradas de rodagem;
- VII - construção de aeródromos e aeroportos e seus acessos;
- VIII - aterros e realizações de embelezamento em geral, inclusive desapropriações em desenvolvimento de plano de aspecto paisagístico.

No cenário atual a Contribuição de Melhoria é aplicada nas obras de pavimentação em diversos municípios do Brasil, sedimentando a eficácia da sua aplicação. O artigo 2º, inciso V do Decreto supra citado trás a previsão de obras na área de saneamento e drenagem em geral.

Nos últimos anos, alguns municípios estão implementando o Plano Comunitário de Melhoria. Sua principal diferença em relação a Contribuição de Melhoria é que o Plano Comunitário de Melhoria é um instrumento instituído pelo Direito Privado, por meio do qual contratante e contratado firmam um “contrato”, ou seja, é um acordo entre as partes.

O Plano Comunitário de Melhoria é um instrumento jurídico idealizado para viabilizar a execução de obras e melhoramentos públicos de interesse do município e da comunidade, da qual participam a Prefeitura Municipal, os munícipes interessados na melhoria, empreiteira responsável pela obra e banco, como agência financeira. Nesta modalidade, a Prefeitura se responsabiliza por definir os padrões técnicos de obras desejáveis em sua circunscrição, e em seguida, se encarrega de iniciar um processo licitatório para que empresas se cadastrem e concorram pelo direito de executar determinada obra.

O cadastramento contém aspectos prevendo tipo de obra, preço, forma de cálculo, parcelamento, taxas de juros, dentre outros elementos. Em seguida as empresas cadastradas, podem, de acordo com o estabelecido, procurar adesões dos munícipes nas áreas específicas para o início dos trabalhos. Na maioria dos lugares, quando as empresas conseguem 70% de adesão, iniciam-se as obras. Neste caso, a prefeitura pode estipular via Legislação específica e garantia orçamentária, que será responsável por 30% do custo da obra.

Deste modo, o Poder Público é responsável pelo pagamento de 30% do valor da obra, e os munícipes, através de contratos privados e individuais junto a uma empresa privada ou banco, enquanto agência financeira responsabilizam-se pelos outros 70%. No caso de não pagamento, a tramitação jurídica é entre as partes envolvidas – empreiteira e munícipe.

Tanto a Contribuição de Melhoria quanto o Plano Comunitário de Melhoria são amplamente utilizados para pavimentação, drenagem, esgotamento e saneamento básico e iluminação pública.

11.4.4. Expansão Urbana

Com a criação da Lei Federal 6.766/79, que regulamenta o Parcelamento do Solo Urbano, foi transferindo para o loteador/empreendedor na implantação de loteamentos, conjuntos habitacionais e loteamentos sociais, a responsabilidade pela construção da infraestrutura de saneamento - basicamente redes e ligações e, em certos casos, unidades de produção/tratamento.

Os projetos de loteamento são aprovados pelo Estado e pela municipalidade, em suas diversas secretarias (Planejamento, Obras, Trânsito, Meio Ambiente e etc.).

Para que a Prefeitura Municipal autorize o início das obras, é solicitada ao loteador uma garantia real nos termos da lei a favor do Município, que garante a execução das obras no prazo estipulado. Na hipótese do não cumprimento por parte do loteador, quanto ao término das obras, a garantia é exercida para que seja cumprida a entrega.

Para a entrega definitiva do loteamento todas as obras exigidas e aprovadas pela Prefeitura Municipal têm que estar concluídas e aceitas por todos os departamentos competentes (Planejamento, Obras, Água e Esgoto Trânsito, Meio-Ambiente). Após o recebimento definitivo do loteamento o Poder Público passa a assumir a responsabilidade pela operação e manutenção da infraestrutura e serviços públicos implantados.

11.5. RECURSOS ORIUNDOS DA COBRANÇA PELO USO DA ÁGUA - CEIVAP

Esta fonte de recurso será disponibilizada aos municípios no futuro, após a regulamentação da legislação e

aprovação pela Assembleia Legislativa do Estado. A cobrança pelo uso da água é um dos instrumentos previstos na Lei das Águas (Lei nº 9.433/97) que institui a Política Nacional de Recursos Hídricos. O objetivo deste instrumento é estimular o uso racional da água e gerar recursos financeiros para investimentos na recuperação e preservação dos mananciais da região.

A cobrança não é um imposto, mas um preço público condominial, fixado a partir de um pacto entre usuários, poder público e sociedade civil, no âmbito do Comitê de Bacia Hidrográfica.

A Bacia Hidrográfica do Rio Paraíba do Sul está inserida em três dos mais importantes estados brasileiros (Minas Gerais, São Paulo e Rio de Janeiro), abrangendo 184 municípios. Atende aproximadamente 8,9 milhões de pessoas, incluindo a população da Região Metropolitana do Rio de Janeiro através da transposição das águas do Rio Paraíba do Sul para o Ribeirão das Lajes, localizado na região de Pirai.

O Comitê de Integração da Bacia Hidrográfica do Rio Paraíba do Sul – CEIVAP foi criado em 1996, a fim de articular a gestão dos recursos hídricos e implementar a Política Nacional de Recursos Hídricos, integrando as diferentes realidades existentes na bacia.

Entre as suas diversas atribuições, o Comitê de Bacia deve, principalmente, promover ações relacionadas aos recursos hídricos, tais como, arbitrar em primeira instância a respeito dos conflitos, sugerir mecanismos de cobrança pelo seu uso e estabelecer valores a serem cobrados. Para promover a aplicação desses recursos financeiros torna-se necessário seguir uma diretriz, isto é, um planejamento que avalie as restrições e as potencialidades dos recursos hídricos na bacia. Este planejamento é encontrado no Plano de Recursos Hídricos da Bacia Hidrográfica do Rio Paraíba do Sul.

Nesse plano encontram-se as diretrizes para a implementação de programas e projetos na área da bacia com proposições de ações e metas de curto, médio e longo prazo, visando à conservação, proteção e recuperação não só de suas águas, mas do meio ambiente como um todo.

Os recursos financeiros oriundos da cobrança pelo uso da água são repassados às entidades delegatárias que exercem as funções de agência de bacia, conforme a Lei nº. 10.881, de 09 de junho de 2004. Sendo assim, a AGEVAP, atrelada às deliberações do CEIVAP, operacionaliza as decisões do Comitê e aplica os recursos financeiros provenientes da cobrança pelo uso da água, arrecadados pela Agência Nacional de Águas (ANA).

Os recursos supracitados serão aplicados em prol da gestão integrada de recursos hídricos, visando à recuperação e proteção da Bacia Hidrográfica do Rio Paraíba do Sul, em atendimento ao seu plano de recursos hídricos. Cabe ao CEIVAP determinar a forma de aplicação desses recursos financeiros. Uma das formas de aplicação é o repasse financeiro para ações de melhorias na bacia.

PARTE 12

Visão Regional

Caracterização Regional
Visão Regional dos Serviços de Saneamento

12. VISÃO REGIONAL

O presente Plano de Saneamento não deve ser visto de maneira isolada em relação a região onde se encontra inserido o município. A captação de água para o abastecimento público e o lançamento de esgoto nos corpos d'água influenciam os recursos hídricos da bacia hidrográfica quanti e qualitativamente, com reflexos que ultrapassam os limites municipais. Nesse sentido esse capítulo apresenta a caracterização da área onde se localiza o município de Santana do Deserto quanto aos aspectos físico, biótico e socioeconômico, e por fim traz uma visão regional dos serviços de saneamento.

12.1. CARACTERIZAÇÃO REGIONAL

A totalidade do território do município de Santana do Deserto, no contexto da gestão nacional dos recursos hídricos, está inserida na bacia hidrográfica do rio Paraíba do Sul, cujo comitê federal é o CEIVAP ou Comitê de Integração da Bacia Hidrográfica do Rio Paraíba do Sul, criado pelo Decreto Federal nº. 1.842, de 22 de março de 1996.

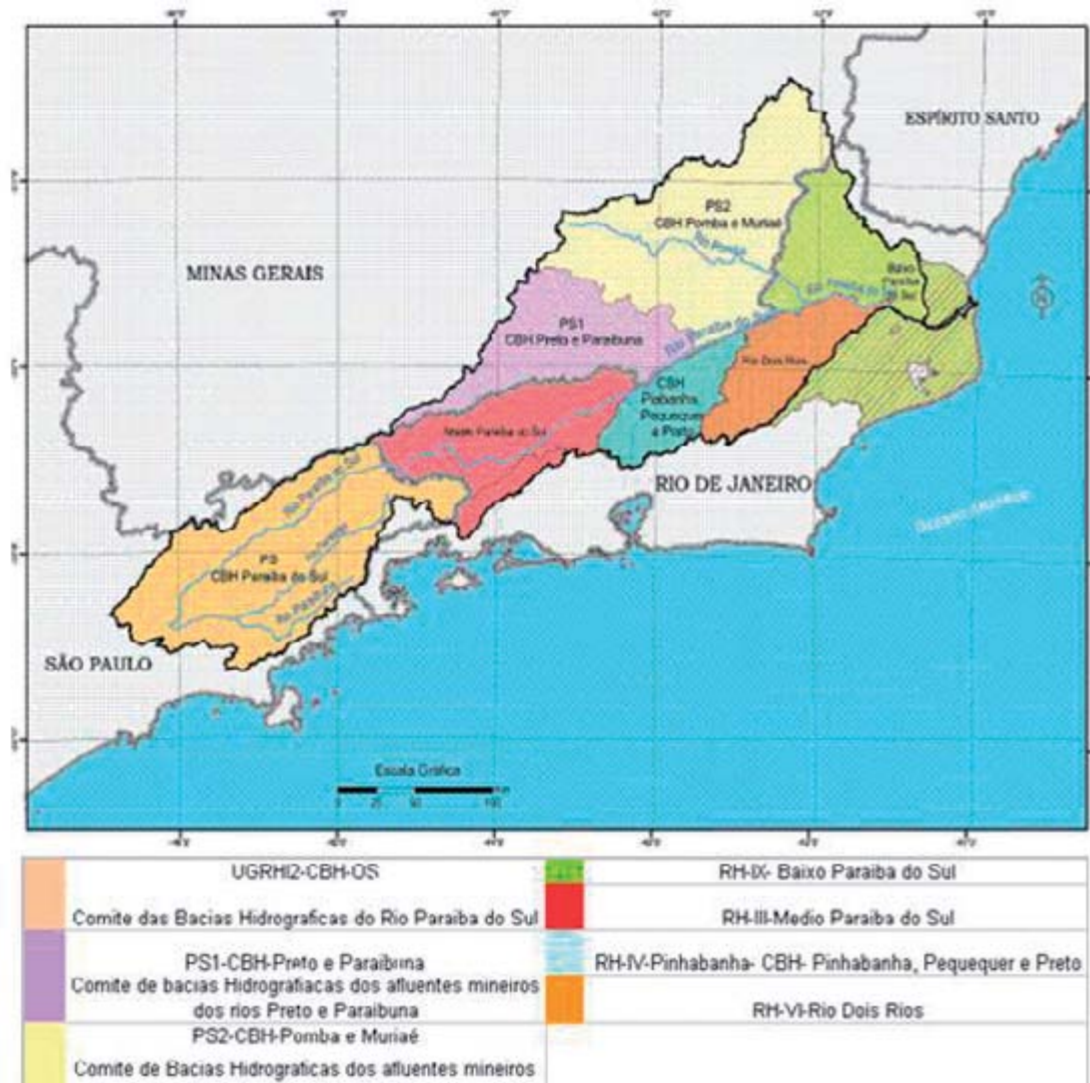
Este comitê insere-se no Sistema Nacional de Recursos Hídricos, instituído pelas Leis nº. 9.433/97 e 9.984/00 que introduziram novos atores no cenário institucional brasileiro, sendo:

- Comitês de Bacia - fóruns democráticos para os debates e decisões sobre as questões relacionadas ao uso das águas da bacia.
- As Agências de Bacia - braço executivo do Comitê ou mais de um Comitê, que recebe e aplica os recursos arrecadados com a cobrança pelo uso da água na bacia, e na jurisdição pública federal.
- Agência Nacional de Águas – ANA - autarquia especial vinculada ao Ministério do Meio Ambiente - MMA, que assume as funções de órgão gestor e regulador dos recursos hídricos de domínio da União, anteriormente exercida pela Secretaria de Recursos Hídricos e Ambiente Urbano do MMA.

O CEIVAP teve sua área de abrangência e nomenclatura alteradas pelo Decreto Federal nº. 6.591, de 1º de outubro de 2008. A partir de então, o CEIVAP passou a ser denominado Comitê de Integração da Bacia Hidrográfica do Rio Paraíba do Sul, que abrange atualmente em sua gestão 184 cidades, sendo 88 em Minas Gerais, 57 no Estado do Rio e 39 no estado de São Paulo.

A área da bacia corresponde a 0,7% da área do país e, aproximadamente, a 6% da região sudeste do Brasil. No Rio de Janeiro, a bacia abrange 63% da área total do estado; em São Paulo, 5% e em Minas Gerais, apenas 4%. (Figura 85).

Figura 85 - Comitês de Bacias do Rio Paraíba do Sul



Fonte: CEIVAP/AGEVAP, 2010.

Sob a ótica da gestão estadual do estado de Minas Gerais, o município de Santana do Deserto insere-se na denominada Zona da Mata Mineira, situada na porção sudeste do Estado. A respectiva Unidade de Planejamento e Gestão dos Recursos Hídricos corresponde à Bacia PS1 (Figura 86), na qual se destacam as sub-bacias dos rios Paraibuna e Preto, afluentes da margem esquerda do Rio Paraíba do Sul.

Figura 86- Unidade de Planejamento e Gestão de Recursos Hídricos - PS1



Fonte: CEIVAP/AGEVAP, 2010

O Caderno de Ações de Atuação do PS1, constante no Plano de Bacias Hidrográficas do Rio Paraíba do Sul, enfatiza que rio Paraibuna nasce na Serra da Mantiqueira, no município de Antônio Carlos, numa altitude de 1.180m. A partir das nascentes, seu curso tem orientação W-E até proximidades da divisa dos municípios Antônio Carlos e Santos Dumont. Nesse trecho de aproximadamente 30 km, as cotas altimétricas vão de 1.180 m a 750 m. A partir daí, assume a direção NW-SE, passando por Juiz de Fora a 680 m de altitude. Em seguida recebe as águas do rio do Peixe e do rio Preto pela margem direita e o rio Cágado pela margem esquerda, onde assume o sentido N-S até a foz no Paraíba do Sul. Seu trecho final, numa extensão de 44 km, corresponde à divisa entre os Estados de Minas Gerais e do Rio de Janeiro.

Da nascente até a foz, na cota altimétrica de 258 m, tem comprimento da ordem de 170 km e declividade variada, sendo que nas proximidades de Juiz de Fora é de aproximadamente 1m/km e no baixo curso é de aproximadamente 5m/km.

O rio Paraibuna é o maior afluente em volume de água do Paraíba do Sul, apresentando vazão média de 179 m³/s. Tem grande importância por ser o principal receptor dos efluentes da região de Juiz de Fora. Apresenta um histórico de acidentes causados por cargas de despejos industriais, como os ocorridos, em 1980 e 1982, com a Cia. Paraibuna de Metais. A sua declividade acentuada associada com a elevada vazão média favorece os processos de depuração de seu corpo hídrico, possibilitando uma recuperação dos índices de qualidade das águas, nas proximidades de sua foz, no Paraíba do Sul. A influência dos esgotos domésticos na qualidade de suas águas está diretamente relacionada com a cidade de Juiz de Fora uma vez que, a jusante desse núcleo urbano, ocorre elevado índice de lançamentos de esgotos sanitários, o que aumenta efetivamente os níveis de coliformes fecais, além de significativa carga de DBO. Quando alcança o rio Paraíba do Sul, a qualidade da água, no entanto, é boa, confirmando a excelente capacidade de depuração do rio, resultante da diluição dos efluentes proporcionada pelas afluições dos rios Preto e do Peixe, que possuem águas de boa qualidade. A ausência de significativas fontes de poluição orgânica

após essas confluências, também beneficia sua recuperação, ainda que níveis altos de coliformes fecais estejam presentes em sua foz.

Os vários organismos de bacia, originários de processos organizativos distintos, que compõem o arranjo institucional interno - o Comitê de Integração - CEIVAP, os comitês em bacias afluentes, consórcios intermunicipais, consórcios e associações de usuários constituem interlocutores regionais e locais, de importância relevante no processo de gestão ambiental, incluída a dos recursos hídricos.

12.1.1. Meio Socioeconômico

A bacia hidrográfica do rio Paraíba do Sul possui uma extensão territorial de 62.074 km² e uma população de cerca de 6.425.301 de habitantes (IBGE 2010) (Quadro 66). Soma-se à população residente na bacia, mais cerca de 10 milhões de habitantes da região metropolitana do Rio de Janeiro, que se abastecem das águas transpostas do rio Paraíba do Sul.

Quadro 66 - Evolução da população urbana na bacia

Estado	Anos		
	2000 (Censo)	2005	2010
Minas Gerais	1.147.712	1.245.300	1.627.828
São Paulo	1.632.670	1.748.698	1.994.369
Rio de Janeiro	2.142.397	2.264.737	2.803.104
Total	4.924.779	5.260.740	6.425.301

Fonte: Plano de Recursos Hídricos da Bacia do Rio Paraíba do Sul, e Censo 2010-IBGE.

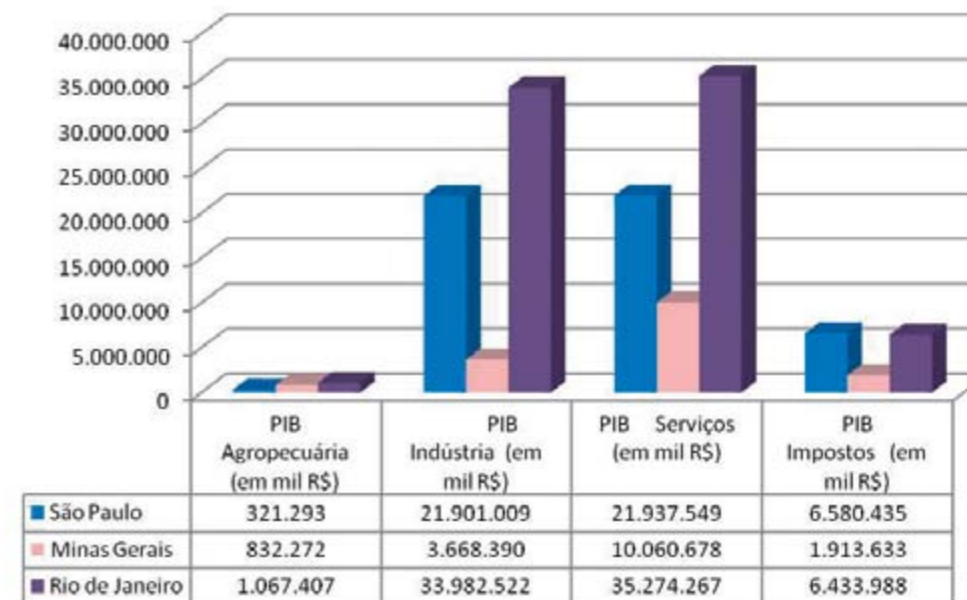
Apesar de representar somente 0,7% do território brasileiro e 6% da Região Sudeste, a bacia compreende uma das áreas mais industrializadas do país, responsável por cerca de 5% do PIB brasileiro e 11% de cobertura de Mata Atlântica. Embora o histórico das atividades econômicas desta região esteja bastante relacionado à atividade agropecuária e mais recentemente à pecuária leiteira, os dados do censo de 2010 demonstram que é na atividade industrial e de serviços que se concentram hoje mais de 85% da economia da região, como se observa no Quadro 67 e Figura 87:

Quadro 67 - Distribuição setorial e estadual do PIB na Bacia do Rio Paraíba do Sul

Bacia Hidrográfica do Rio Paraíba do Sul	PIB Agropecuária (em mil R\$)	PIB Indústria (em mil R\$)	PIB Serviços (em mil R\$)	PIB Impostos (em mil R\$)
São Paulo	321.293	21.901.009	21.937.549	6.580.435
Minas Gerais	832.272	3.668.390	10.060.678	1.913.633
Rio de Janeiro	1.067.407	33.982.522	35.274.267	6.433.988
Total	2.220.972	59.551.921	67.272.494	14.928.056

Fonte: IBGE, 2010

Figura 87 - Distribuição setorial e estadual do PIB na Bacia do Rio Paraíba do Sul



Fonte: IBGE, 2010

12.1.2. Meio físico

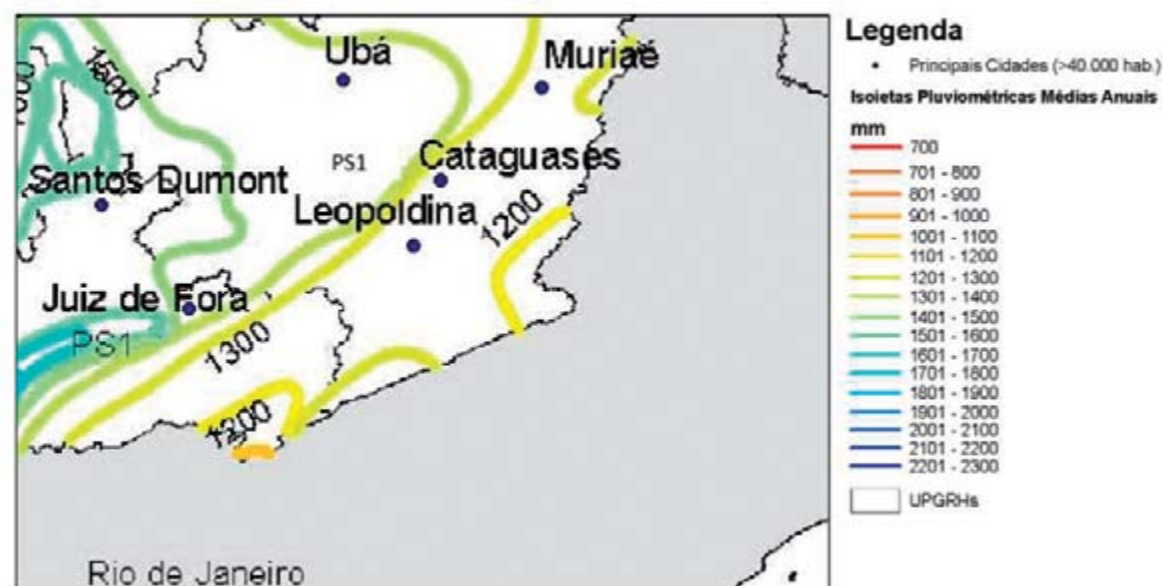
Neste tópico são descritas as características do meio físico, de abrangência regional, e que se relacionam aos recursos hídricos e ao saneamento básico, aqui entendido conforme a Lei nº 11.445/07, quatro componentes.

12.1.2.1. CLIMA

O clima de ocorrência na zona da Mata Mineira é o Tropical de Altitude, tendo distintas duas estações, uma chuvosa e outra seca, predominando a Massa Tropical Marítima e da Frente Polar Atlântica.

A região onde o município se situa é caracterizada por uma altura pluviométrica em torno de 1200 a 1800 mm/ano (Figura 88). A região da Zona da Mata Mineira está sujeita no período chuvoso à ocorrência do fenômeno climático denominado Zona de Convergência do Atlântico Sul - ZCAS, a qual, no verão 2011 – 2012 provocou chuvas históricas na região, afetando 265 municípios no estado, dos quais 232 decretaram situação de emergência (Boletim Estadual de Defesa Civil nº 46).

Figura 88 - Isoietas pluviométricas anuais

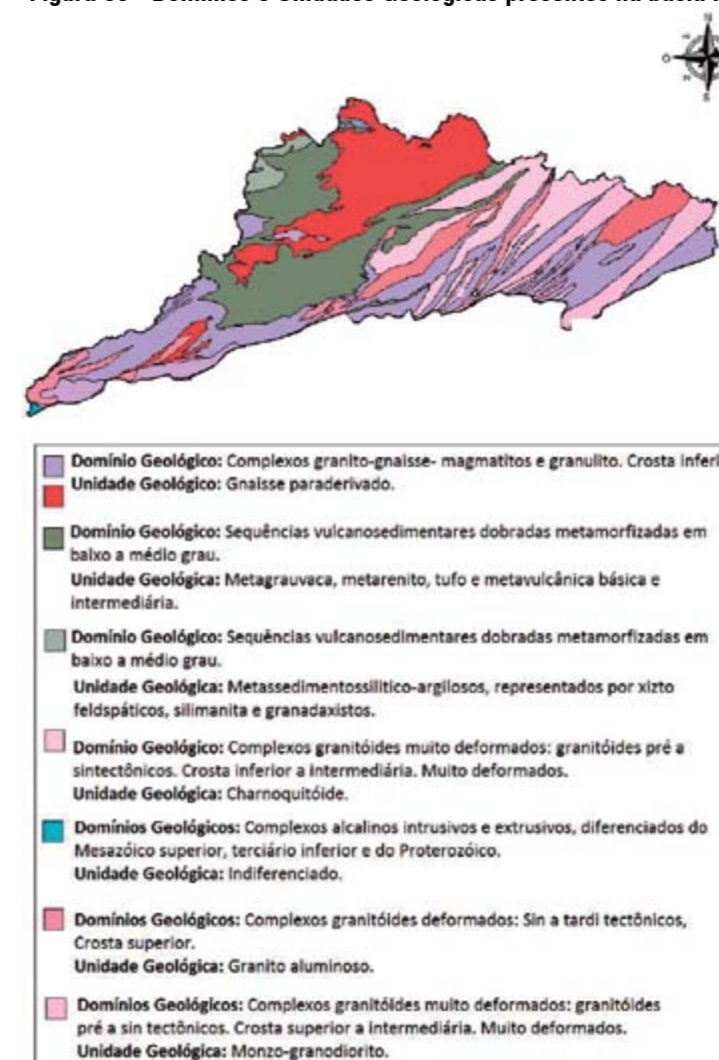


Fonte: Adaptado a partir do Plano Diretor de Agricultura Irrigada do Estado de Minas Gerais

12.1.2.2. GEOLOGIA E HIDROGEOLOGIA

Em relação aos aquíferos regionais, segundo o caderno de ações de atuação do PS1, constante no Plano de Bacias Hidrográficas do Rio Paraíba do Sul, observa-se a predominância da formação geológica do tipo gnáissico-granítico na área (85% da área), com existência de áreas constituídas pelas formações geológicas dos tipos xistoso, quartzítico e basáltico. Esta constatação é melhor observada ao analisar o mapeamento geológico contido no sistema SIAGAS WEB disponibilizado pelo CPRM - Serviço Geológico do Brasil (Figura 89).

Figura 89 - Domínios e Unidades Geológicas presentes na bacia PS1

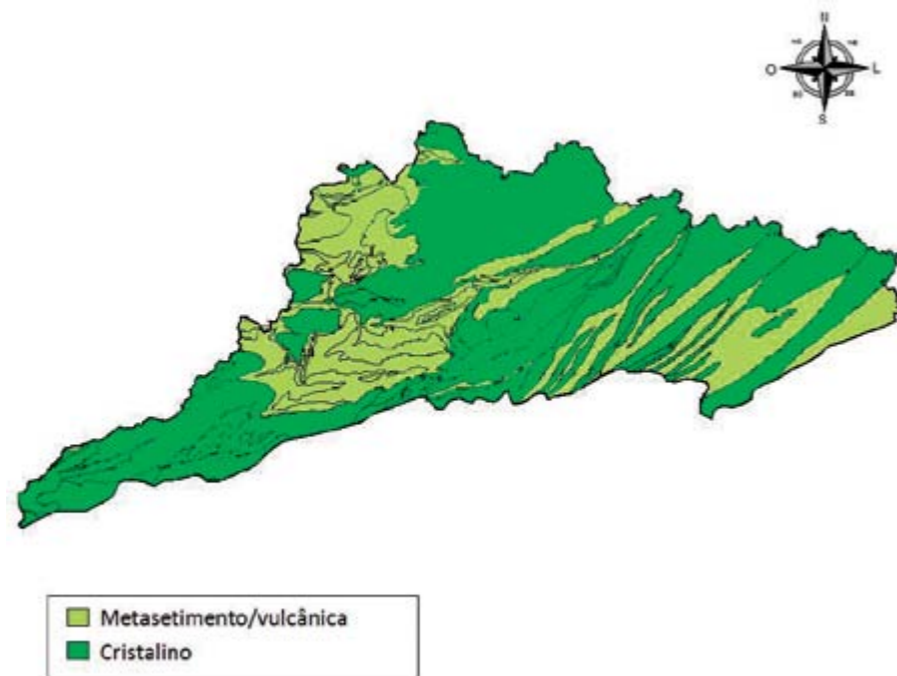


Fonte: Adaptado a partir do <http://siagasweb.cprm.gov.br>

Ainda, de acordo com o Caderno de Ação do PS1, a vazão máxima explotável, esperada na operação continuada de poços profundos na região, varia entre 18 e 90 m³/h. Essa produção mostra que a utilização do recurso hídrico subterrâneo é restrita, já que a localização provável de água está em fraturas limitadas e não em grandes sistemas aquíferos como o Guarani que abrange grande região no sul e sudeste brasileiro, responsável por abastecer vários municípios.

Observa-se a predominância de áreas com águas de boa qualidade para abastecimento público (mais de 90%). Em alguns trechos da região mineira da bacia encontram-se águas com qualidade inferior, porém toleráveis para o abastecimento público. O sistema SIAGAS WEB, disponibilizado pelo CPRM - Serviço Geológico do Brasil, apresenta o mapeamento dos domínios hidrogeológicos presentes na Bacia do PS1, conforme demonstrado na Figura 90:

Figura 90 - Domínios Hidrogeológicos presentes na bacia PS1



Fonte: Adaptado a partir do <http://siagasweb.cprm.gov.br>

A conclusão principal do diagnóstico de águas subterrâneas na Bacia do rio Paraíba do Sul aponta para a necessidade de um conhecimento hidrogeológico mais detalhado, de estudos das ocorrências e quantificação desses recursos, do desenvolvimento de um banco de dados centralizado e consolidado e de um programa de monitoramento da quantidade e qualidade das águas extraídas desses aquíferos.

O recurso hídrico superficial já foi apresentado na parte inicial deste capítulo para situar o município no seu contexto regional. Conforme os estudos constantes no Caderno de Ações Área de Atuação do PS1, a disponibilidade hídrica baseia-se na vazão média de longo termo (QMLT) e vazão com 95% de permanência no tempo (Q95%). Os valores referentes às vazões mencionadas acima para a bacia hidrográfica em estudo são apresentados no Quadro 68:

Quadro 74 – Vazões específicas com permanência de 95% no tempo e vazões médias de longo período para o rio Paraíba

Locais	Q95% (L/s.km ²)	QMLT (L/s.km ²)
Foz do Rio Paraíba	7,34	18,98

Fonte: Adaptado a partir do Caderno de Ações Área de Atuação do COMPE (PS2)

A limitação dos recursos hídricos superficiais evidencia a necessidade de aprofundar a gestão e de ofertar mais serviços eficientes de saneamento, o que resultaria em redução de perdas no abastecimento de água e aumento de coleta e tratamento de esgotos sanitários.

12.1.3. Meio Biótico

A vegetação possui um papel fundamental no ciclo hidrológico ao garantir a infiltração das águas meteóricas que acabam por perenizar os cursos d'água. Por isso, é colocada a sua caracterização regional.

12.1.3.1. VEGETAÇÃO

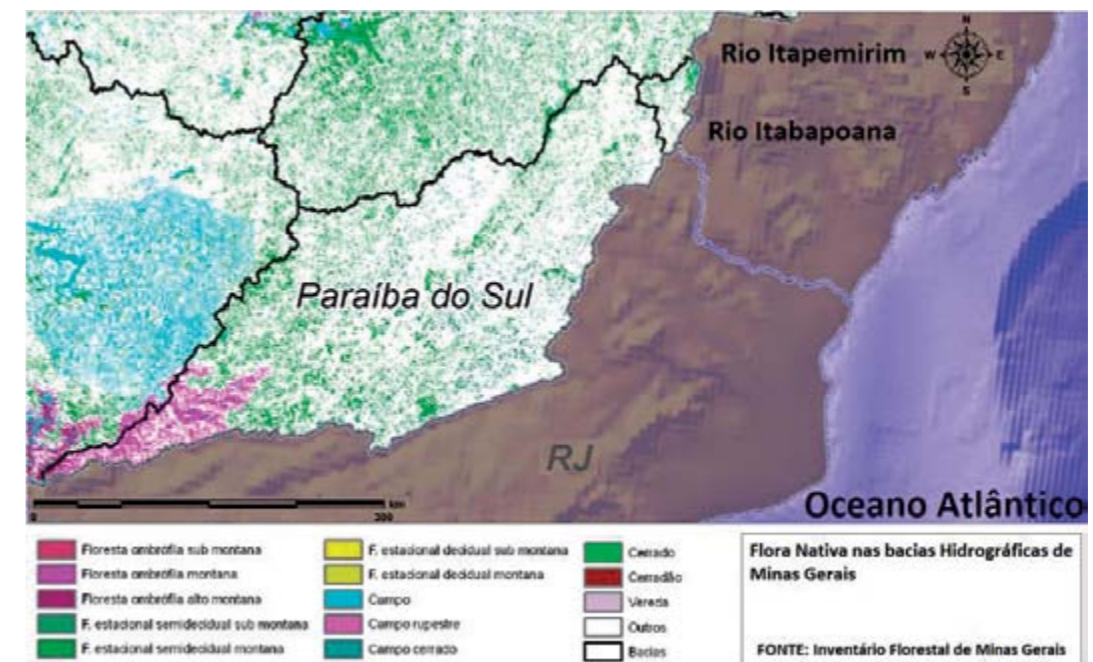
A bacia do rio Paraíba do Sul situa-se na região de abrangência da Mata Atlântica. Trata-se do bioma florestal mais destruído do país, encontrando-se nos dias de hoje com menos de 7% da sua extensão original e em contínuo processo de desmatamento.

A destruição das florestas acentuou-se na segunda metade do século XVIII, a partir da expansão das lavouras de café no Vale do Paraíba. As lavouras de cana-de-açúcar se desenvolveram apoiadas na monocultura, latifúndio e trabalho escravo; enquanto a cafeicultura expandiu-se na Bacia à custa da destruição das florestas em extensas queimadas. Esses fatores resultaram em rápidas perdas de produtividade e início de intensos processos de erosão e degradação das terras, que se perpetuaram com a substituição do café pelas pastagens.

A floresta estacional semidecidual, (vegetação de porte arbóreo sujeita à dupla estacionalidade climática, tropical chuvosa no verão, seguida por estiagens acentuadas), que ocupava a maior parte da bacia foi a mais destruída. Na área de abrangência da floresta ombrófila (vegetação de porte arbóreo, com indivíduos apresentando entre 15 m e 30 m de altura) ocorrem lianas e epífitas em abundância, além de remanescentes mais expressivos que se situam nas regiões de relevo mais acidentado, no caso do PS1, em áreas da Serra da Mantiqueira (Figura 91).

O Inventário Florestal de Minas Gerais, em seu caderno Monitoramento da Flora Nativa 2005 – 2007, demonstra que a Zona da Mata mineira apresentou em 2007, 17% de sua área coberta por vegetação nativa, sendo que, em comparação com o ano de 2005 houve uma redução de 0,01% da área vegetada, ou seja, mantendo-se estável no período com uma ligeira tendência evolutiva de queda (Quadro 69).

Figura 43 - Vegetação na porção mineira da Bacia do Rio Paraíba do Sul ano 2007.



Fonte: Inventário Florestal de Minas Gerais - Monitoramento da Flora Nativa 2005 – 2007. Equipe da Universidade Federal de Lavras – UFLA

Quadro 69 - Evolução da flora nativa por bacia hidrográfica em Minas

Bacia Hidrográfica	Área (ha)	Total da Flora Nativa						
		2005		2007		Diferença no período		
		Área (ha)	%	Área (ha)	%	Área (ha)	%	
1	Paraíba do Sul	2.071.838	355.542	17,16	355.272	17,15	-269	-0,01

Fonte: Inventário Florestal de Minas Gerais - Monitoramento da Flora Nativa 2005 – 2007. Equipe da Universidade Federal de Lavras – UFLA

12.2. VISÃO REGIONAL DOS SERVIÇOS DE SANEAMENTO

O presente Plano Municipal de Saneamento Básico – PMSB, instrumento exigido pela Lei n.º 11.445/07, é uma ferramenta de planejamento que auxiliará os municípios a identificar os problemas do setor, diagnosticar demandas de expansão e melhoria dos serviços, estudar alternativas de solução, bem como estabelecer e equacionar objetivos, metas e investimentos necessários, com vistas a universalizar o acesso da população aos serviços de saneamento.

Para alcançar essa universalização, as ações dos municípios também podem depender de uma atuação de forma integrada. Nesse caso, eles poderão se consorciar através de processos de gestão associada. Para tanto, deverão ser respeitados os preceitos da Lei n.º 11.107, de 6 de abril de 2005 e do Decreto n.º 6.017, de 17 de janeiro de 2007 que dispõem sobre a formulação de consórcios públicos.

Essa articulação entre municípios potencializa a resolução de problemas comuns, qualifica os resultados e otimiza a aplicação de recursos. Como exemplo dessa atuação integrada, cita-se a formação de equipes de manutenção regional especializadas nos serviços de abastecimento de água, esgotamento sanitário e drenagem urbana, que atenderiam a um grupo de municípios. Essa atuação integrada possibilita a redução dos custos com pessoal e a existência de um estoque comum de materiais.

Um exemplo de destaque é a disposição final dos resíduos sólidos urbanos em aterros sanitários. A construção e operação de aterros sanitários de forma isolada pelos municípios do trecho mineiro da Bacia do Rio Paraíba do Sul é pouco viável economicamente. Estudo desenvolvido pelo Ministério do Meio Ambiente (MMA, 2010) mostra a nítida vantagem de adoção de aterros de maior porte, compartilhados por diversos municípios, quando se considera o custo dos investimentos. Estima-se que ganho de escala semelhante seja alcançado também na operação, levando à convicção de que se deve otimizar os investimentos nessa área pela busca de soluções que permitam compartilhar instalações.

Para se identificar possibilidades de soluções consorciadas ou compartilhadas para a gestão dos serviços de saneamento dos municípios do trecho mineiro da Bacia do Rio Paraíba do Sul, deve-se considerar sua posição geográfica, as possibilidades de compartilhamento de pessoal técnico, equipamentos e infraestrutura, com a perspectiva de economia de escala.

REFERÊNCIAS BIBLIOGRÁFICAS

• FONTES SECUNDÁRIAS

- ANDRADE, Nilton de Aquino. Contabilidade Pública na Gestão Municipal. 2. ed. São Paulo: Ed. Atlas S.A., 2006.
- ASSOCIAÇÃO BRASILEIRA DE NORMAS TÉCNICAS – ABNT. NBR 10.004: resíduos sólidos – classificação. Rio de Janeiro, 2004. 71p.
- BARROS, P. M. Consórcio Municipal, Ferramentas para o Desenvolvimento Regional. 1 ed. São Paulo: Ed. Alfa-Ômega, 1995.
- BITTENCOURT, S. Parceria Público-Privada, Passo a Passo. 2 ed. rev. Belo Horizonte: Ed. Fórum, 2011.
- BRASIL. Fundação Nacional de Saúde. Manual de saneamento. 4. ed. rev. – Brasília: Fundação Nacional de Saúde, 2006.
- CANHOLI, A. P. Drenagem Urbana e Controle de Enchentes. São Paulo: Oficina de Textos, 2005.
- COMPANHIA DE DESENVOLVIMENTO ECONÔMICO DE MINAS GERAIS – CODEMIG. Mapa Geológico de Minas Gerais. Escala 1:1.000.000. 2003.
- COMPANHIA DE PESQUISA DE RECURSOS MINERAIS – CPRM. Mapa de Domínios e Subdomínios Hidrogeológicos do Brasil, 2005.
- COMPANHIA DE PESQUISA DE RECURSOS MINERAIS – CPRM. Mapa Geológico do Estado de Minas Gerais. Recorte da Geologia do Estado gerado a partir da união das Folhas do SIG. 2005.
- D'ALMEIDA, M. L. O; VILHENA, A. (coord.). Lixo Municipal: Manual de Gerenciamento Integrado. 2 ed. São Paulo: IPT/CEMPRE, 2000.
- FUNDAÇÃO COORDENAÇÃO DE PROJETOS, PESQUISAS E ESTUDOS TECNOLÓGICOS – COPPETEC. Plano de Recursos Hídricos da Bacia do Rio Paraíba do Sul – Resumo. PSR-012-R1. Rio de Janeiro: CEIVAP/ AGEVAP, dez. 2007a.
- FUNDAÇÃO COORDENAÇÃO DE PROJETOS, PESQUISAS E ESTUDOS TECNOLÓGICOS – COPPETEC. Plano de Recursos Hídricos da Bacia do Rio Paraíba do Sul. Caderno de Ações Área de Atuação do COMPE – Anexo 5. Rio de Janeiro: CEIVAP/ AGEVAP, dez. 2007b.
- FUNDAÇÃO ESTADUAL DO MEIO AMBIENTE – FEAM. SECRETARIA ESTADUAL DE MEIO AMBIENTE E DESENVOLVIMENTO SUSTENTÁVEL – SEMAD. Plano Preliminar de Regionalização da Gestão de Resíduos Sólidos para o Estado de Minas Gerais. Volume IV – Plano Preliminar. Belo Horizonte: FEAM/SEMAD, 2009.
- FUNDAÇÃO GETÚLIO VARGAS – FGV. ASSOCIAÇÃO BRASILEIRA DE EMPRESAS DE TRATAMENTO DE RESÍDUOS – ABETRE. Estudo sobre os Aspectos Econômicos e Financeiros da Implantação e Operação de Aterros Sanitários. Relatório Final. São Paulo: ABETRE, 2007.
- GALVÃO JUNIOR, A. C.; SAMPAIO, C. C. A Informação no Contexto dos Planos de Saneamento Básico. Fortaleza: Expressão Gráfica Editora, 2010.
- GIANSANTE, A.E. Determinação de Vazões Máximas por Métodos Sintéticos, São Paulo, Universidade Presbiteriana Mackenzie, 2008.

JARDIM, F. A.; MACHADO, J. N. A.; SCHEMBRI, M. C. A. C.; AZEVEDO, S. M. F. O.; VON SPERLING, E. A experiência da COPASA no monitoramento, detecção e adoção de medidas mitigadoras para as cianobactérias tóxicas em estações de tratamento de água – Minas Gerais – Brasil. In: XXVII Congresso Interamericano de Engenharia Sanitária e Ambiental. Porto Alegre, RS: 2000.

JARDIM, F. A.; MOREIRA, A. A.; VIANA, T. H.; LADEIA, M. M.; VIANA, L. N. L. Detecção de toxicidade em cianobactérias como ferramenta para monitoramento e tomada de decisões no sistema de tratamento de água de Montes Claros – MG. In: 21o Congresso Brasileiro de Engenharia Sanitária e Ambiental. João Pessoa, PB: 2001.

JÚNIOR, O. P.; JÚNIOR, A. C. G. Gestão do Saneamento Básico, Abastecimento de Água e Esgotamento Sanitário. Coleção Ambiental. 1 ed. São Paulo: Ed. Manole, 2012.

LIMA, L. M. Q. Lixo: tratamento e biorremediação. 3 ed. ver. apl. São Paulo: Hemus, 2004.

MACHADO JR., A. M. Direito Municipal - Vol. 1 Lei Orgânica dos Municípios. São Paulo: Tipografia Fonseca Ltda., 1984.

MENDES, Patrícia Costa Hernandez. Built to suit ganha reforço legal. Construção Mercado. São Paulo, ano 66, n. 140, p. 22-24, mar. 2013.

MINISTÉRIO DAS CIDADES – MC. MINISTÉRIO DO MEIO AMBIENTE – MMA. Elementos para a organização da Coleta Seletiva e Projeto de Galpões de Triagem. Brasília: MC/MMA, 2008.

MINISTÉRIO DO MEIO AMBIENTE – MMA. Manual para Implantação de Compostagem e de Coleta Seletiva no Âmbito de Consórcios Públicos. Projeto Internacional de Cooperação Técnica para a melhoria da Gestão Ambiental Urbana no Brasil – BRA/OEA/08/001. Brasília: 2010.

NUVOLARI, A (coord.) Esgoto sanitário: coleta transporte, tratamento e reuso agrícola. 1ª ed. São Paulo: Edgard Blucher, 2003.

PREFEITURA MUNICIPAL DE SANTANA DO DESERTO. Lei Orgânica do Município de Santana do Deserto.

ROCCA, A.C.C. Resíduos Sólidos Industriais. 2. ed. São Paulo: CETESB, 1993. 234p.

SISTEMA NACIONAL DE INFORMAÇÕES SOBRE SANEAMENTO – SNIS. Diagnóstico dos Serviços de Água e Esgoto – 2010a. Brasília: MCIDADES/ SNSA, 2012.

SISTEMA NACIONAL DE INFORMAÇÕES SOBRE SANEAMENTO – SNIS. Diagnóstico do Manejo de Resíduos Sólidos Urbanos – 2010b. Tabelas de Informações e Indicadores: III – Região Sudeste. Brasília: MCIDADES/ SNSA, 2012.

TSUTUYA, M. T.; SOBRINHO, P. A. Coleta e transporte de esgoto sanitário. 1ª ed. São Paulo: Departamento de Engenharia Hidráulica e Sanitária da Escola Politécnica da Universidade de São Paulo, 1999.

• FONTES NA INTERNET

AGÊNCIA DE COOPERAÇÃO INTERMUNICIPAL EM SAÚDE PÉ DA SERRA – ACISPES. Resíduos de Saúde. Disponível em: < <http://www.acispes.com.br/?pagina=residuos>>. Acesso em: 17 out. 2012.

AGÊNCIA NACIONAL DE ÁGUAS – ANA. Atlas Brasil – Abastecimento Urbano de Água. Disponível em: <<http://atlas.ana.gov.br/Atlas/forms/Home.aspx>> Acesso em 06 jul. 2012.

AGÊNCIA NACIONAL DE ÁGUAS – ANA. Região Hidrográfica Atlântico Sudeste. Disponível em: <<http://www2.ana.gov.br/Paginas/portais/bacias/AtlanticoSudeste.aspx>> Acesso em: 06 jul. 2012.

AGÊNCIA NACIONAL DE VIGILÂNCIA SANITÁRIA – ANVISA. Nota sobre o uso de agrotóxicos em área urbana. 2010. Disponível em: <<http://portal.anvisa.gov.br/wps/wcm/connect/4e11490047457fa48b44df3fbc4c6735/nota+t%C3%A9cnica+agro.pdf?MOD=AJPERES>> Acesso em: 24 fev. 2012.

AMORIM, Maria Raquel Machado de Aguiar Jardim. Consórcios Públicos – O poder de diálogo das prefeituras junto aos governos estadual e federal. Disponível em: <<http://www.seplan.go.gov.br/sep/sep/pub/conj/conj8/10.htm>>. Acesso em: 11 mar. 2013.

ASSOCIAÇÃO BRASILEIRA DE EMPRESAS DE LIMPEZA PÚBLICA E RESÍDUOS ESPECIAIS - ABRELPE. Panorama dos Resíduos Sólidos no Brasil. 2010. Disponível em: <http://www.abrelpe.org.br/panorama_apresentacao.cfm> Acesso em: 22 fev. 2012.

ASSOCIAÇÃO BRASILEIRA DE EMPRESAS DE LIMPEZA PÚBLICA E RESÍDUOS SÓLIDOS ESPECIAIS – ABRELPE. Panorama dos Resíduos Sólidos no Brasil. Disponível em: <http://www.abrelpe.org.br/panorama_apresentacao.cfm> Acesso em: 06 jul. 2012.

BANCO DE DESENVOLVIMENTO DE MINAS GERAIS – BDMG. Fundos e Programas para Município. Disponível em: <http://municipios.bdmg.mg.gov.br/apoiofinanceiro/Paginas/programasgovernamentais.aspx?Area=12>> Acesso em: 08 mar. 2013.

BRASIL. Constituição da República Federativa do Brasil de 1988. Disponível em: < http://www.planalto.gov.br/ccivil_03/constituicao/constituicao.htm>. Acesso em: 07 nov. 2011.

BRASIL. Decreto n.º 1.922, de 5 de junho de 1996. Dispõe sobre o reconhecimento das Reservas Particulares do Patrimônio Natural, e dá outras providências. Disponível em: <http://www.planalto.gov.br/ccivil_03/decreto/Antigos/D1922.htm>. Acesso em: 20 ago. 2012.

BRASIL. Decreto nº 49.947-A, de 21 de janeiro de 1961. Regulamenta, sob denominação de Código Nacional de Saúde, a Lei n.º 2.312, de 3 de setembro de 1954. Disponível em: <<http://www2.camara.gov.br/legin/fed/decret/1960-1969/decreto-49974-a-21-janeiro-1961-333333-publicacaooriginal-1-pe.html>>. Acesso em: 08 nov. 2011.

BRASIL. Decreto nº 88.351, de 01 de junho de 1983. Regulamenta a Lei n.º 6.938 de 31 de agosto de 1981 e a Lei n.º 6.902 de 27 de abril de 1981, que dispõem, respectivamente, sobre a Política Nacional do Meio Ambiente e sobre a criação de Estações Ecológicas e Áreas de Proteção Ambiental, e dá outras providências. Disponível em: <<http://www2.camara.gov.br/legin/fed/decret/1980-1987/decreto-88351-1-junho-1983-438446-norma-pe.html>>. Acesso em: 08 nov. 2011.

BRASIL. Lei 11.445/07 de janeiro de 2007. Estabelece diretrizes para o saneamento básico. Disponível em: <www.planalto.gov.br/ccivil_03/_ato2007-2010/2007/lei/11445.htm>. Acesso em: 06 jul. 2012

BRASIL. Lei nº 11.445, de 5 janeiro de 2007. Estabelece as diretrizes nacionais para o saneamento básico. Disponível em: <http://www.planalto.gov.br/ccivil_03/_ato2007-2010/2007/lei/11445.htm>. Acesso em: 07 nov. 2011.

BRASIL. Lei nº 9.433, de 8 janeiro de 1997. Institui a Política Nacional de Recursos Hídricos e cria o Sistema Nacional de Gerenciamento de Recursos Hídricos. Disponível em: <http://www.planalto.gov.br/ccivil_03/LEIS/19433.htm>. Acesso em: 07 nov. 2011.

CAIXA ECONÔMICA FEDERAL (CEF). Serviços Urbanos de Água e Esgoto. Disponível em: http://www1.caixa.gov.br/gov/gov_social/municipal/assistencia_tecnica/produtos/repasses/servicos_urb_agua_esgoto/saiba_mais.asp> Acesso em: 25 mar. 2013.

CAIXA ECONÔMICA FEDERAL (CEF). Saneamento para Todos. Disponível em: <http://www1.caixa.gov.br/gov/gov_social/municipal/assistencia_tecnica/produtos/financiamento/saneamento_para_todos/saiba_mais.asp> Acesso em: 25 mar. 2013.

COMITÊ DE INTEGRAÇÃO DA BACIA HIDROGRÁFICA DO RIO PARAÍBA DO SUL – CEIVAP, Manual de Orientação ao Proponente, 2012, Disponível em: <<http://ceivap.org.br/downloads%202012/Deliberacao%20CEIVAP%20175.pdf>>, Acesso em: 08 mar. 2013.

DEPARTAMENTO DE ESTRADAS DE RODAGEM - DER-MG. Mapa Rodoviário. Disponível em: <http://www.der.mg.gov.br/images/stories/mapa_internet2/mapa-rodoviario.htm> Acesso em: 06 jul. 2012.

ENVIRONMENT CANADA – EC. Pollution Prevention Planning Handbook. Disponível em: <<http://www.ec.gc.ca/planp2-p2plan/default.asp?lang=En&n=56875F44-1&offset=1&toc=show>>. Acesso em: 07 ago. 2012.

EXPERIÊNCIA INTERNACIONAL EM PARCERIAS PÚBLICO - PRIVADAS (PPP) – Tribunal de Contas da União. Fundação Getúlio Vargas. Disponível em: <<http://portal2.tcu.gov.br/portal/pls/portal/docs/2055918.PDF>>. Acesso em: mar. 2013.

FUNDAÇÃO ESTADUAL DO MEIO AMBIENTE – FEAM. Minas sem Lixões. Disponível em: <<http://www.feam.br/minas-sem-lixoes>> Acesso em: 09 jul. 2012.

FUNDAÇÃO ESTADUAL DO MEIO AMBIENTE – FEAM. Minas Trata Esgoto. Disponível em: <<http://www.feam.br/minas-trata-esgoto>> Acesso em: 09 jul. 2012.

INSTITUTO BRASILEIRO DE ADMINISTRAÇÃO MUNICIPAL – IBAM. Manual Gerenciamento Integrado de Resíduos Sólidos. 2001. Disponível em: <<http://www.resol.com.br/cartilha4/manual.pdf>> Acesso em 22 fev. 2012

INSTITUTO BRASILEIRO DE GEOGRAFIA E ESTATÍSTICA – IBGE. Cidades. Disponível em: <<http://www.ibge.gov.br/cidadesat/topwindow.htm?1>> Acesso em: 24 mai. 2012.

INSTITUTO BRASILEIRO DE GEOGRAFIA E ESTATÍSTICA – IBGE. Pesquisa Nacional de Saneamento Básico – 2008. Rio de Janeiro: IBGE, 2010. Disponível em: <http://www.ibge.gov.br/home/estatistica/populacao/condicaoodevida/pnsb2008/PNSB_2008.pdf> Acesso em: 24 mai. 2012.

INSTITUTO ESTADUAL DE FLORESTAS – IEF. Cobertura Vegetal de Minas Gerais. Disponível em: <<http://www.ief.mg.gov.br/florestas>> Acesso em: 09 jul. 2012.

INSTITUTO MINEIRO DE GESTÃO DAS ÁGUAS – IGAM. Fundo de Recuperação, Proteção e Desenvolvimento Sustentável das Bacias Hidrográficas do Estado de Minas Gerais – Fhidro. Disponível em: <http://www.igam.mg.gov.br/fhidro/beneficiarios>. Acesso em 04 mar.2013.

LIMA, Robson Luiz Rosa. Contribuição de melhoria. Jus Navigandi, Teresina, ano 10, n. 775, 17ago.2005. Disponível em: <<http://jus.com.br/revista/texto/7138>>. Acesso em: 23 mar. 2013.

MINISTÉRIO DAS CIDADES. Plano de Saneamento Participativo. Disponível em: <<http://www.cidades.gov.br/index.php/acoes-complementares/284-plano-de-saneamento-basico-participativo>> Acesso em: 06 ago. 2012.

MINISTÉRIO DAS CIDADES. Financiamento dos Serviços de Saneamento Básico. Disponível em: <<http://www.rio-doce.cbh.gov.br/docs/CapemGestrh/FontesFinanciamento-MinCidades.pdf>> Acesso em 18 mar. 2013.

MONTEIRO, J. H. P. et. al. Manual de Gerenciamento Integrado de Resíduos Sólidos. Rio de Janeiro: IBAM, 2001. Disponível em: <<http://www.resol.com.br/cartilha4/manual.pdf>> Acesso em: 09 jul. 2012.

RABELO, César Leandro de Almeida; VIEGAS, Cláudia Mara de Almeida Rabelo; SOUZA, Horrana Grieg de Oliveira e. As parcerias público-privadas no Direito brasileiro: Análise da Lei nº 11.079/2004. Portal Jurídico Investidura, Florianópolis/SC, 16 Mai. 2011. Disponível em: <www.investidura.com.br/biblioteca-juridica/artigos/direito-administrativo/184966> Acesso em: 08 Mar. 2013.

SABOYA, R. Urbanidades -Kevin Lynch e a imagem da cidade. Disponível em: <<http://urbanidades.arq.br/2008/03/kevin-lynch-e-a-imagem-da-cidade/>> Acesso em: 06 jul. 2012.

SISTEMA DE INFORMAÇÕES DE ÁGUAS SUBTERRÂNEAS – SIAGAS. Dados de poços de municípios de Minas Gerais. Disponível em: <<http://siagasweb.cprm.gov.br>>. Acesso em: jun. 2012.

GLOSSÁRIO

Na área de saneamento encontra-se uma grande diversidade de definições. Com o objetivo de facilitar o entendimento e de padronização dos conceitos, alguns termos utilizados nesse trabalho são apresentados e definidos no Quadro 70.

Quadro 70 – Definições de termos na área de saneamento e afins.

Termo	Definição
Adensamento populacional	Ocorrência de altas concentrações de população em uma determinada área, ocasionando modificações de infraestrutura não previstas no sistema de drenagem urbana
Adutora de água bruta	Canal, galeria ou encanamento destinado a conduzir a água da captação, antes de receber qualquer tipo de tratamento, até a estação de tratamento.
Adutora de água tratada	Canal, galeria ou encanamento destinado a conduzir a água da estação de tratamento aos reservatórios de distribuição, depois de receber tratamento.
Aeróbio	Diz-se do organismo cuja vida depende do oxigênio livre (O ₂) retirado do meio. Também se refere ao sistema de tratamento de esgoto com oxigênio livre no meio líquido, para propiciar a degradação da matéria orgânica pelos micro-organismos aeróbios.
Ampliações ou melhorias no sistema de abastecimento de água	Conjunto de medidas para ampliações ou melhorias dos serviços, incluindo distribuição, captação (equipamentos e instalações utilizadas para tomada de água do manancial), adução (transporte de água do manancial ou da água tratada), tratamento e reservação (armazenamento) da água. Considera-se ampliação a obra que está em andamento e não apresenta, na data de referência da pesquisa, qualquer empecilho de ordem financeira, técnica ou jurídica para a sua conclusão.
Ampliações ou melhorias no sistema de esgotamento sanitário	Conjunto de medidas para ampliações ou melhorias dos serviços, incluindo rede coletora, interceptores, estações elevatórias, estações de tratamento, emissários, entre outros. Considera-se ampliação a obra que está em andamento e não apresenta, na data de referência da pesquisa, qualquer empecilho de ordem financeira, técnica ou jurídica para a sua conclusão.
Anaeróbio	Diz-se do organismo que vive em ambientes sem oxigênio. Oposto ao aeróbio. No esgoto sanitário, tais organismos promovem a decomposição da matéria orgânica em diversas fases, começando por processos fermentativos e culminando na geração de gases como o metano, o dióxido de carbono, e outros gases em menor proporção: sulfídrico, mercaptanas, escatóis, etc.
Análise da água bruta	Classificação dos tipos de análise da água bruta em: bacteriológica (coliformes fecais e totais e estreptococos fecais); físico-química (temperatura, turbidez, cor, ph, dureza e alcalinidade); substâncias químicas orgânicas (aldrin e dieldrin, benzeno, clordano, DDT, lindano, óleos, graxas e outros); substâncias químicas inorgânicas (arsênio, cádmio, chumbo, cianetos, mercúrio, nitratos, prata e outros); indicadores de poluição (Indicador DBO - Demanda Bioquímica de Oxigênio e Indicador DQO - Demanda Química de Oxigênio); teor de flúor natural. A frequência da análise da água bruta pode ser diária, semanal, quinzenal, mensal, semestral ou anual.

Análise da água na rede de distribuição	Classificação dos tipos de análise da água na rede de distribuição em: cloro residual – produto que assegura a qualidade bacteriológica da água; bacteriológica (coliformes fecais e totais e estreptococos fecais). A frequência da análise da água pode ser diária, semanal, quinzenal, mensal, semestral ou anual.
Análise da água tratada	Classificação dos tipos de análise da água tratada em: bacteriológica (coliformes fecais e totais e estreptococos fecais); físico-organoléptica (temperatura, dureza, turbidez, cor, sabor e odor); substâncias químicas orgânicas (aldrin e dieldrin, benzeno, clordano, DDT, lindano, óleos, graxas e outros), substâncias químicas inorgânicas (arsênio, cádmio, chumbo, cianetos, mercúrio, nitratos, prata e outros); substâncias radioativas (urânio, cério e outros); coagulação química (desestabilização das partículas sólidas minúsculas presentes na água). A frequência da análise da água tratada pode ser diária, semanal, quinzenal, mensal, semestral ou anual.
Áreas de risco	Áreas especiais que denotam a existência de risco à vida humana e que necessitam de sistema de drenagem especial, como encostas sujeitas a deslizamentos, áreas inundáveis com proliferação de vetores, áreas sem infraestrutura de saneamento etc.
Assoreamento da rede de drenagem	Depósito de sedimentos carregados pelas águas das chuvas.
Aterro controlado	Local utilizado para despejo do lixo coletado, em bruto, com cuidado de, diariamente, após a jornada de trabalho, cobrir os resíduos com uma camada de terra, de modo a não causar danos ou riscos à saúde pública e à segurança, bem como minimizar os impactos ambientais.
Aterro de resíduos especiais	Local utilizado para despejo de resíduos especiais, onde são aplicados métodos de engenharia para confinar esses resíduos em uma área mínima, reduzindo-os a um volume mínimo, com o cuidado de, após a jornada de trabalho, cobri-los com uma camada de terra diariamente, ou em períodos mais frequentes.
Aterro sanitário	Local utilizado para disposição final do lixo, onde são aplicados critérios de engenharia e normas operacionais específicas para confinar os resíduos com segurança, do ponto de vista do controle da poluição ambiental e proteção à saúde pública.
Bacia de detenção	Área normalmente seca durante as estiagens, mas projetada para reter as águas superficiais apenas durante e após as chuvas. As bacias de detenção podem ser aproveitadas para atividades de lazer, através da implantação de praças, pistas de caminhada, quadras esportivas e pistas de skate, por exemplo.
Bacia de retenção	Reservatório de superfície que sempre contém um volume substancial de água, e tem por objetivo a regularização dos caudais pluviais afluentes, através de um armazenamento temporário, permitindo a restituição a jusante de caudais compatíveis com o limite previamente fixado ou imposto pela capacidade de vazão de uma rede ou curso d'água existente.
Boca de lobo	Estrutura hidráulica destinada a interceptar as águas pluviais que escoam pelas sarjetas e sarjetões e encaminhá-las à galeria subterrânea mais próxima. Em geral situam-se sob o passeio ou sob a sarjeta.
Captação da água	Tomada de água do manancial, compreendendo a primeira unidade do sistema de abastecimento, que se classifica em: superficial, poço raso e poço profundo.
Captação de poço profundo	Captação de água de lençóis situados entre as camadas impermeáveis.
Captação de poço raso	Captação de água de lençol freático, ou seja, de água que se encontra acima da primeira camada impermeável do solo.

Captação superficial	Captação de água de diferentes cursos d'água, como rio, córrego, ribeirão, lago, lagoa, açude, represa etc., que têm o espelho d'água na superfície do terreno.
Coleta de lixo especial	Coleta de lixo industrial, de unidades de saúde, radioativo e lodos provenientes de estação de tratamento de água e esgoto, além de lixo de portos, aeroportos, rodoviárias etc.
Coleta de lixo	Retirada de material sólido resultante de atividades domiciliares, comerciais, públicas, industriais, de unidades de saúde etc., acondicionado em sacos plásticos e/ou recipientes, ou colocados nas calçadas ou logradouros para tratamento e/ou destinação final.
Coleta seletiva	Separação e acondicionamento de materiais recicláveis em sacos ou recipientes nos locais onde o lixo é produzido, objetivando, inicialmente, separar os resíduos orgânicos (restos de alimentos, cascas de frutas, legumes etc.) Dos resíduos inorgânicos (papéis, vidros, plásticos, metais etc.). Esta prática facilita a reciclagem porque os materiais, estando mais limpos, têm maior potencial de reaproveitamento e comercialização.
Coletor-tronco	Principal coletor de uma bacia de esgotamento, que recebe somente a contribuição da rede coletora, mas não ligação predial. Em geral, se desenvolve no fundo de vale, paralelamente a um curso d'água secundário.
Condições geológicas e morfológicas características de processos erosivos	Condições relativas à origem e formação do solo no qual ocorre a desagregação e remoção de materiais devido a processo erosivo.
Controle de perdas de água	Conjunto de medidas para reduzir perdas de água, através da fiscalização de ligações clandestinas, substituição de redes velhas, manutenção de hidrômetros, caça-vazamento na rede e pitometria (uso do pitô para medir a velocidade da água dentro da tubulação).
Corpo receptor do esgoto	Corpo d'água onde é lançado o esgoto sanitário. Considera-se principal corpo receptor aquele que recebe o maior volume de esgoto sanitário, como rio, mar, lago ou lagoa, baía etc.
Cursos d'água intermitentes	Cursos d'água que circulam em certas ocasiões, sendo alimentados por água de nascentes, por águas sub-superficiais ou até pelo descongelamento da neve, como grotões, fundos de vales, depressões naturais etc.
Cursos d'água permanentes	Cursos d'água que circulam sem interrupções, como lagos, rios, córregos, riachos, igarapés etc.
Desmatamento	Retirada da cobertura vegetal de determinada área ou região. Ocorre basicamente por fatores econômicos, acarretando desequilíbrios do ecossistema, empobrecimento do solo, assoreamento dos rios etc.
Drenagem especial	Sistema de drenagem urbana que utiliza um dispositivo projetado especificamente para a proteção de áreas sujeitas a deslizamentos, inundações, proliferação de vetores, processos erosivos crônicos etc.
Drenagem subterrânea	Sistema de drenagem urbana que utiliza dispositivos de captação, como bocas de lobo, ralos, caixas com grelha etc. Para encaminhar as águas aos poços de visita e daí para as galerias e tubulações, e que tem como deságue corpos receptores, como rios, córregos etc.
Drenagem superficial	Sistema de drenagem urbana que utiliza guias, sarjetas, calhas etc. Para interceptar as águas provenientes das chuvas, e que tem como deságue corpos receptores, como rios, córregos etc. Pode estar ligado, também, às galerias e tubulações de um sistema de drenagem subterrâneo.
Economia abastecida	Unidade tributável, conforme registro no serviço de abastecimento de água.
Economia esgotada	Unidade tributável, conforme registro no serviço de esgotamento sanitário.

Encosta	Declive nos flancos de um morro, colina ou serra. A situação das encostas é classificada em: sujeita a deslizamento – quando corre o risco de sofrer processos erosivos; dotada de estrutura de contenção associada a elementos de drenagem especial - quando está protegida contra possíveis deslizamentos.
Entidade prestadora de serviços de saneamento básico	Órgão público ou empresa privada que presta serviços de abastecimento de água, esgotamento sanitário, limpeza urbana e coleta de lixo e drenagem urbana para a população. Classifica-se quanto à constituição jurídica em: administração direta do poder público – conjunto dos serviços integrados na estrutura administrativa da Presidência da República, Ministérios, Governos e Secretarias Estaduais e Municipais; empresa com participação majoritária do poder público – entidade organizada e estruturada nos moldes das empresas privadas, na qual o Município, o Estado ou a União têm participação não inferior a 51% do total do capital da empresa; empresa privada – entidade organizada por particular, que produz e/ou oferece bens ou serviços, com vistas à obtenção de lucros; autarquia – entidade autônoma, auxiliar e descentralizada da administração pública, sujeita à fiscalização e tutela do Estado, nos níveis federal, estadual ou municipal, com patrimônio constituído de recursos próprios e cujo fim é executar serviços típicos da administração pública.
Erosão de taludes	Desgaste provocado pela água da chuva em terrenos de superfície inclinada, na base de um morro ou de uma encosta de vale onde se encontra um depósito de detritos.
Erosão do leito natural	Desagregação do leito natural de rios, córregos etc.
Erosão laminar de terrenos sem cobertura vegetal	Desgaste laminar causado pelas enxurradas que deslizam como um lençol, desgastando uniformemente, em toda sua extensão, a superfície do solo sem cobertura vegetal.
Erosão	Desagregação, transporte e deposição do solo e rocha em decomposição pelas águas, ventos ou geleiras.
Estação de transferência ou transbordo	Edificação apropriada para receber grande quantidade de lixo trazido por caminhões coletores. O lixo recebido, geralmente, é prensado, formando-se blocos que facilitam seu transporte por meio de carretas até o destino final.
Estação de tratamento de água	Conjunto de instalações e equipamentos com o objetivo de transformar a água bruta em água potável, melhorando sua qualidade sob os seguintes aspectos.
Estação de tratamento de esgoto	Conjunto de instalações e equipamentos destinados ao tratamento do esgoto sanitário, utilizando operações físicas como gradeamento, sedimentação, processos químicos, como a desinfecção por cloro, e processos biológicos aeróbios ou anaeróbios.
Estação Elevatória	Trata-se do conjunto das edificações, instalações e equipamentos, destinados a abrigar, proteger, operar, controlar e manter os conjuntos elevatórios (motor-bomba) que promovem o recalque da água, nos sistemas de abastecimento de água, ou recalque dos esgotos, nos sistemas de esgotamento sanitário.
Filtro biológico	Sistema no qual o esgoto sanitário passa por um leito de material de enchimento recoberto com microorganismos e ar, acelerando o processo de digestão da matéria orgânica.
Fossa seca ou negra	Constitui-se de uma escavação feita no terreno (poço, buraco, etc.), com ou sem revestimento, a depender da coesão do solo, de uma laje de tampa com orifício que serve de piso e de uma casinha para proteção e abrigo do usuário. Tal dispositivo constitui uma solução sanitária individual e precária, para adoção em locais onde não exista rede de água potável, com consequente ausência de um sistema organizado de coleta de esgotos sanitários.

Fossa séptica	Unidade cilíndrica ou prismática retangular de fluxo horizontal, para tratamento de esgotos por processos de sedimentação, flotação e digestão.
Galeria pluvial	São todos os condutos fechados destinados ao transporte das águas que escoam superficialmente, vindas das precipitações pluviais e captadas pelas bocas de lobo, que têm como objetivo encaminhar essas águas ao seu destino final.
Hidrômetro	Aparelho para medir e indicar a quantidade de água fornecida pela rede distribuidora a uma edificação (domiciliar, comercial, industrial, órgão público etc.).
Incineração	Processo de queima do lixo, através de incinerador – instalação especializada onde se processa a combustão controlada do lixo, entre 800 e 1.200° C, com a finalidade de transformá-lo em matéria estável e inofensivo à saúde pública, reduzindo seu peso e volume.
Informações meteorológicas	Informações sobre as variações climáticas.
Informações pluviométricas	Informações sobre a intensidade das águas das chuvas.
Instrumentos reguladores do serviço de drenagem urbana	Classificação dos tipos de instrumentos reguladores do serviço de drenagem urbana em: plano diretor de drenagem urbana – orientação racional do desenvolvimento físico do município, relativamente à drenagem urbana, visando estimular o crescimento ordenado das atividades ligadas à rede de captação pluvial; plano urbanístico global para a área urbana – definição de diretrizes para a intervenção urbanística da área urbana, levando em consideração o uso e a ocupação do solo, seu objetivo e dimensão; lei de uso e ocupação do solo – regula o uso da terra, a densidade populacional, bem como a dimensão, a finalidade e o volume das construções, tendo como objetivo atender a função social da propriedade e da cidade; legislação municipal ou da região metropolitana – determina e define as políticas setoriais, os financiamentos e os mecanismos para o planejamento de ações no setor.
Interceptor	Rede de tubulação localizada, geralmente, em fundos de vale ou nas margens de curso d'água, que recebe esgotos dos coletores-tronco e os conduzem até a estação de tratamento ou ao local de lançamento.
Lagoa aerada	Sistema de tratamento biológico em que a estabilização da matéria orgânica ocorre pela introdução do oxigênio no meio líquido através de sistema mecanizado, podendo funcionar como lagoa estritamente aeróbia ou facultativa.
Lagoa anaeróbia	Sistema de tratamento biológico em que a estabilização da matéria orgânica é realizada predominantemente por processos de fermentação anaeróbia, imediatamente abaixo da superfície, não existindo oxigênio dissolvido.
Lagoa de estabilização	Corpo d'água lântico construído artificialmente para fins de tratamento de resíduos líquidos de natureza orgânica, como os esgotos sanitários. O tratamento se faz por processos naturais – físicos, biológicos e bioquímicos, denominados autodepuração ou estabilização. Os principais tipos de lagoas de estabilização são
Lagoa facultativa	Sistema de tratamento biológico em que ocorrem ao mesmo tempo processos de fermentação anaeróbia, oxidação e redução fotossintética das algas para a estabilização da matéria orgânica.
Lagoa de maturação	Sistema de tratamento biológico projetado para tratamento terciário, principalmente, para remoção de compostos que contêm nitrogênio, fósforo e coliformes.
Lançamento de esgoto in natura em cursos d'água	Lançamento do esgoto sanitário sem tratamento prévio diretamente em rios, lagos, mar etc.

Lançamento por emissário	Classificação dos tipos de lançamento por emissário em: emissário oceânico – tubulação destinada ao lançamento do esgoto em alto mar; emissário fluvial – tubulação destinada ao lançamento do esgoto em rios de grande vazão.
Lençol freático alto	Água retida no subsolo entre dois terrenos impermeáveis, cujo nível está próximo à superfície do terreno.
Ligações de água	Conjunto de dispositivos que interliga a canalização distribuidora da rua e a instalação predial, podendo ter ou não hidrômetro.
Limpeza e desobstrução de dispositivos de captação	Limpeza e retirada de detritos que impedem o bom funcionamento dos dispositivos de captação de águas pluviais localizados geralmente nas faixas de vias públicas, como bocas de lobo, caixas com grelhas, ralos etc.
Limpeza e desobstrução de galerias	Limpeza e retirada de detritos que impedem o bom funcionamento das galerias pluviais.
Limpeza urbana	Limpeza de vias e logradouros públicos pavimentados (varredura manual ou mecânica) e não pavimentados (capinação, raspagem da terra e roçagem), além de limpeza de monumentos, de bocas de lobo, também conhecidas como bueiros em algumas regiões, e retiradas de faixas e cartazes.
Lixão	Local utilizado para disposição do lixo, em bruto, sobre o terreno sem qualquer cuidado ou técnica especial. Caracteriza-se pela falta de medidas de proteção ao meio ambiente ou à saúde pública.
Lodo ativado	Sistema de tratamento biológico no qual a remoção dos poluentes se faz pela formação e sedimentação de flocos biológicos (lodo ativado), que retornam ao taque de aeração para manter a quantidade de microorganismos elevada, aumentando a eficiência e acelerando o processo de tratamento.
Macro/mesodrenagem	Sistema de drenagem que compreende basicamente os principais canais de veiculação das vazões, recebendo ao longo de seu percurso as contribuições laterais e a rede primária urbana provenientes da microdrenagem. Considera-se como macro e mesodrenagem os cursos d'água, galerias tubulares com dimensões iguais ou superiores a 1,20m de diâmetro e galerias celulares cuja área da seção transversal é igual ou superior a 1m ² .
Macromedidor	Equipamento para medição de grandes vazões, nível e pressão da água.
Microdrenagem	Sistema de drenagem de condutos pluviais a nível de loteamento ou de rede primária urbana, que constitui o elo entre os dispositivos de drenagem superficial e os dispositivos de macro e mesodrenagem, coletando e conduzindo as contribuições provenientes das bocas-de-lobo ou caixas coletoras. Considera-se como microdrenagem galerias tubulares com dimensões iguais ou superiores a 0,30m e inferiores a 1,20m de diâmetro e galerias celulares cuja área da seção transversal é inferior a 1m ² .
Ocupação intensa e desordenada do solo	Construção de imóveis de forma acelerada e que não leva em consideração padrões técnicos responsáveis por prevenir o desgaste do solo urbano.
Ocupações em áreas sem infraestrutura de saneamento	Construções em áreas onde não existem redes coletoras de esgoto e de águas pluviais.
Período de retorno	Em estatística aplicada à hidrologia, é o período de tempo em que determinado fenômeno torna a se repetir, por exemplo, uma chuva de determinada intensidade, estatisticamente, repete-se após um determinado intervalo de tempo.
Proteção na captação de água	Classificação das formas de proteção na captação de água em: vigilância; área cercada; preservação da área por vegetação; proibição de despejos.
Ravinas	Sulcos ou incisões produzidos no terreno pelo trabalho erosivo das águas de escoamento.

Reator anaeróbio	Sistema fechado onde se processa a digestão do esgoto sanitário, sem a presença de oxigênio.
Reciclagem	Separação e recuperação de materiais usados e descartados como matéria-prima para um novo produto.
Rede coletora de esgoto	Tubulação que passa no leito da rua ou às vezes na calçada e que recebe diretamente o esgoto domiciliar.
Rede de distribuição de água	Conjunto de tubulações interligadas e instaladas ao longo das vias públicas ou nos passeios, junto às unidades ou prédios, e que conduz a água aos pontos de consumo, como moradias, escolas, hospitais etc.
Remoção de entulhos	Remoção de restos de reformas, construções civis etc., normalmente abandonados em locais impróprios, que causam degradação e assoreamento de corpos d'água.
Reservatório	Unidades hidráulicas de acumulação e passagem de água situados em locais estratégicos do sistema de abastecimento de água de modo a atenderem as seguintes situações: garantia da quantidade de água (demandas de equilíbrio, de emergência e de combate a incêndio); garantia de adução com vazão e altura manométrica constantes; menores diâmetros no sistema; e melhores condições de pressão.
Resíduos de Serviço de Saúde	Resíduos provenientes de hospitais, postos de saúde, casas de saúde, bancos de sangue e assemelhados. É a parcela do lixo que compreende resíduos contagiosos ou suspeitos de contaminação e materiais biológicos, como sangue: animais usados em experimentação, excreções, secreções, meios de cultura, órgãos, agulhas e seringas, resíduos de unidades de atendimento ambulatorial, de laboratórios de análises clínicas e de sanitários de unidades de internação, de enfermaria, etc.
Sarjetão	São canais auxiliares de seção triangular utilizados para guiar o fluxo de água na travessia de ruas transversais ou desviar o fluxo de um lado para outro da rua, conectando sarjetas.
Sarjetas	São canais situados nas laterais das ruas com a finalidade de coletar e dirigir as águas de escoamento superficial até às bocas coletoras.
Setor censitário	Unidade de controle cadastral formada por área contínua, situada em um único quadro urbano ou rural, com dimensão e número de domicílios ou de estabelecimentos que permitam o levantamento das informações por um único agente credenciado, segundo cronograma estabelecido. Seus limites devem respeitar os limites territoriais legalmente definidos e os estabelecidos pelo IBGE para fins estatísticos, sendo definidos, preferencialmente, por pontos de referência estáveis e de fácil identificação no campo, de modo a evitar que um agente credenciado invada a unidade territorial de coleta de responsabilidade de outro agente credenciado, ou omita a coleta na área sob sua responsabilidade.
Sistema de Abastecimento de água	Conjunto de estruturas, equipamentos, canalizações, órgãos principais e acessórios, peças especiais destinadas ao fornecimento de água segura e de boa qualidade para os prédios e pontos de consumo público, para fins sanitários, higiênicos e de conforto da população.
Sistema de Drenagem urbana ou pluvial	Estruturas hidráulicas para o controle do escoamento das águas das chuvas com o objetivo de evitar que seus efeitos adversos - empoçamentos, inundações, erosões e assoreamentos - causem prejuízos à saúde, segurança e bem-estar da sociedade.
Sistema de Esgotamento Sanitário	Conjunto de obras e instalações destinadas à coleta, transporte, afastamento, tratamento e disposição final das águas residuárias da comunidade, de uma forma adequada do ponto de vista sanitário.

Sistema de esgotamento separador absoluto	Quando a coleta do esgoto doméstico e industrial é realizada em separado das águas pluviais.
Sistema de esgotamento unitário	Quando a coleta das águas pluviais, esgotos domésticos e industriais ocorre em um único coletor. Nos casos em que existem muitas ligações clandestinas de águas pluviais na rede de esgotos, pode-se considerar o sistema como unitário.
Sumidouro ou poço absorvente	Poço seco escavado no chão e não impermeabilizado, que orienta a infiltração de água residuária, previamente tratada, no solo.
Talvegue	É o perfil longitudinal de um rio ou linha que une os pontos de menor cota ao longo de um vale e que resulta da intersecção dos planos das vertentes com dois sistemas de declives convergentes.
Tarifa mínima	Valor mínimo que o consumidor deve pagar referente à sua cota básica de consumo de água.
Tratamento Convencional da água	Tratamento da água bruta pelos processos de floculação, decantação, filtração, correção de ph, desinfecção (cloração) e fluoretação, antes de ser distribuída à população;
Tratamento da água por simples desinfecção (cloração)	Tratamento da água bruta que recebe apenas o composto cloro antes de sua distribuição à população.
Usina de compostagem	Instalação especializada onde se processa a transformação de resíduos orgânicos presentes no lixo em compostos para uso agrícola.
Usina de reciclagem	Instalação apropriada para separação e recuperação de materiais usados e descartados presentes no lixo e que podem ser transformados e reutilizados.
Vala aberta	Vala ou valeta por onde escorre o esgoto sanitário a céu aberto em direção a cursos d'água ou ao sistema de drenagem, atravessando os terrenos das casas ou as vias públicas.
Varição e limpeza de vias	Varição e limpeza de logradouros públicos na área urbana, como ruas, avenidas, becos, praças etc., exceto estradas municipais e vicinais.

APÊNDICES

APÊNDICE I LEGISLAÇÃO APLICÁVEL

Neste tópico são tratadas as principais legislações que tem incidência direta sobre o tema do saneamento das esferas federal, estadual e municipal.

Muitas normas que estão sendo apresentadas disciplinam de forma direta a questão do saneamento básico, mas, outras, dizem respeito a temas relacionados com os quais o Plano Municipal deve guardar intrínseca relação.

O presente Plano Municipal aborda o Saneamento Básico do município de Santana do Deserto abrangendo as suas quatro vertentes: abastecimento de água, esgotamento sanitário, limpeza urbana e manejo de resíduos sólidos; drenagem e manejo de águas pluviais.

Insta mencionar, no que se refere aos resíduos sólidos, que, embora existam leis federais e estaduais específicas sobre a Política de Resíduos Sólidos, obrigando os municípios a elaborarem os Planos Municipais de Resíduos Sólidos, há também a permissão legal, contida no artigo 19 da Lei Federal nº 11.445/07, para que tal Plano esteja inserido no Plano Municipal de Saneamento.

No intuito de facilitar a consulta, as normas estão separadas por temas que contém a legislação pertinente em todas as esferas de governo, em algumas destacamos os principais pontos abordados quanto o aspecto do saneamento básico.

• CONSTITUIÇÃO FEDERAL E ESTADUAL

CONSTITUIÇÃO DA REPÚBLICA FEDERATIVA DO BRASIL

Artigos: 21; 23, caput e incisos VI, IX e parágrafo único; 30; 182;196;200, IV, 225, caput e § 1º inciso IV.

CONSTITUIÇÃO DO ESTADO DE MINAS GERAIS

Art. 11, VI, IX; 12, § único, incisos I e II; III; Art. 40, I Art. 158; Art. 161, I, II e § 1º; inciso II do §1º do artigo 183; inciso I do parágrafo único do artigo 186, Art. 190, IV; Art. 192, § 1º, § 2º e § 3º; 214, § 1º, inciso I, II, III, IV e § 2º, § 5º; Art. 216, II, III; 244, § 1º, § 3º; Art. 245, § 1º, I, II, III, IV, V, VI, VII, VIII; 246, § 1º; Art. 248, IX; 249; 250; I, II, § 1º e § 2º; Art. 251.

• POLÍTICAS NACIONAIS E ESTADUAIS

NACIONAIS

LEI Nº 5.318, DE 26 DE SETEMBRO DE 1967

Dispõe sobre a Política Nacional de Saneamento.

LEI FEDERAL Nº 11.455, DE 5 DE JANEIRO DE 2007

A Lei referida estabelece as diretrizes nacionais para o saneamento básico bem como as diretrizes para a política federal de saneamento. Define a titularidade dos serviços de água e esgoto, o ente responsável pela regulação e fiscalização, fixa direitos e deveres dos usuários, incentiva a eficiência dos prestadores, possibilita e é clara quanto à obrigatoriedade de conexão às redes de abastecimento de água e de esgoto, de acordo com o artigo 45.

DECRETO FEDERAL Nº 7.217, DE JUNHO DE 2010

Regulamenta a Lei nº 11.445, de 5 janeiro de 2007, que estabelece diretrizes nacionais para o saneamento básico.

LEI FEDERAL Nº 12.305, DE 02 DE AGOSTO DE 2010

Institui a Política Nacional de Resíduos Sólidos

DECRETO FEDERAL Nº 7404, DE 23 DE DEZEMBRO DE 2010

Regulamenta a Lei nº 12.305, de 2 de agosto de 2010, que institui a Política Nacional de Resíduos Sólidos, cria o Comitê Interministerial da Política Nacional de Resíduos Sólidos e o Comitê Orientador para a Implantação dos Sistemas de Logística Reversa, e dá outras providências.

LEI FEDERAL Nº 9.433, DE 8 DE JANEIRO DE 1997

Política Nacional de Recursos Hídricos.

RESOLUÇÃO Nº 58 do CONSELHO NACIONAL DE RECURSOS HÍDRICOS, DE 30 DE JANEIRO DE 2006 – APROVA O PNRH.

Aprova o Plano Nacional de Recursos Hídricos e dá outras providências.

LEI FEDERAL Nº 6.938, DE 31 DE AGOSTO DE 1981

Dispõe sobre a Política Nacional do Meio Ambiente, seus fins e mecanismos de formulação e aplicação, e dá outras providências.

Destaque para artigos: Art 3º, incisos I, II, III, letras a, b, c, d, e; inciso IV e V; Art. 10.

DECRETO Nº 88.351, DE 01 DE JUNHO DE 1983.

Dispõe, respectivamente, sobre a Política Nacional do Meio Ambiente e sobre a criação de Estações Ecológicas e Áreas de Proteção Ambiental, e dá outras providências.

ESTADUAIS

LEI ESTADUAL Nº 11.720, DE 29 DE DEZEMBRO DE 1994

Dispõe Sobre a Política Estadual de Saneamento Básico.

DECRETO ESTADUAL Nº 36.892, DE 23 DE MAIO DE 1995

Regulamentou totalmente a Lei 11.720/94.

LEI ESTADUAL Nº 18.031, DE 12 DE JANEIRO DE 2009

Dispõe sobre a Política Estadual de Resíduos Sólidos

DECRETO ESTADUAL Nº 45.181 DE 25 DE SETEMBRO DE 2009

Regulamenta a Lei nº 18.031, de 12 de janeiro de 2009 e dá outras providências.

LEI Nº 14.128, DE 19 DE DEZEMBRO DE 2001.

Dispõe sobre a Política Estadual de Reciclagem de Materiais e sobre os instrumentos econômicos e financeiros aplicáveis à Gestão de Resíduos Sólidos.

LEI Nº 13.766, DE 30 DE NOVEMBRO DE 2000.

Dispõe sobre a política estadual de apoio e incentivo à coleta seletiva de lixo e altera dispositivo da Lei nº 12.040, de 28 de dezembro de 1995, que dispõe sobre a distribuição da parcela de receita do produto da arrecadação do ICMS pertencente aos municípios, de que trata o inciso II do parágrafo único do art. 158 da Constituição Federal.

LEI ESTADUAL Nº 13.199 DE 29 DE JANEIRO DE 1999

Dispõe sobre a Política Estadual de Recursos Hídricos.

DECRETO ESTADUAL Nº 41.578/2001, 08 de março 2001

Regulamenta a Lei nº 13.199, de 29 de janeiro de 1999, que dispõe sobre a Política Estadual de Recursos Hídricos.

LEI ESTADUAL Nº 18.085 DE 15 DE ABRIL DE 2009

Dispõe sobre a Política Estadual de Apoio e Incentivo aos Serviços Municipais de Gestão Ambiental.

LEI ESTADUAL Nº 11.405/94

Dispõe sobre a política estadual de desenvolvimento agrícola e dá outras providências.

LEI ESTADUAL Nº 14.309, de 19 de junho de 2002

Dispõe sobre a Política Florestal e de Proteção à Biodiversidade no Estado.

• NORMAS DE CRIAÇÃO DA ESTRUTURA DOS ÓRGÃOS DE GESTÃO

CRIAÇÃO DA AGÊNCIA NACIONAL DE ÁGUAS

LEI FEDERAL Nº 9.984, DE 17 DE JULHO DE 2000

Dispõe sobre a criação da Agência Nacional de Águas - ANA, entidade federal de implementação da Política Nacional de Recursos Hídricos e de coordenação do Sistema Nacional de Gerenciamento de Recursos Hídricos, e dá outras providências.

DECRETO FEDERAL Nº 3.692, DE 19 DE DEZEMBRO DE 2000

Dispõe sobre a instalação, aprova a Estrutura Regimental e o Quadro Demonstrativo dos Cargos Comissionados e dos Cargos Comissionados Técnicos da Agência Nacional de Águas - ANA, e dá outras providências.

DIVISÃO NACIONAL DE BACIAS HIDROGRÁFICAS

RESOLUÇÃO CNRH Nº 32, DE 15 DE OUTUBRO DE 2003

Institui a Divisão Hidrográfica Nacional, em regiões hidrográficas, nos termos dos Anexos I e II desta Resolução, com a finalidade de orientar, fundamentar e implementar o Plano Nacional de Recursos Hídricos.

• CRIAÇÃO DO CONSELHO ESTADUAL DE RECURSOS HÍDRICOS

DECRETO Nº 37.191, de 28 de agosto de 1995

Dispõe sobre o Conselho Estadual de Recursos Hídricos - CERH-MG - e dá outras providências.

• CRIAÇÃO DO SISTEMA ESTADUAL DE GERENCIAMENTO DE RECURSOS HÍDRICOS

DECRETO ESTADUAL Nº 41.578, de 08 de março de 2001

Regulamenta a Lei nº 13.199, de 29 de janeiro de 1999, que dispõe sobre Política Estadual de Recursos Hídricos.

DECRETO ESTADUAL Nº 45.871, DE 30 DE DEZEMBRO DE 2011

Contém o Regulamento da Agência Reguladora de Serviços de Abastecimento de Água e de Esgotamento Sanitário do Estado de Minas Gerais - ARSAE-MG, e dá outras providências.

• CRIAÇÃO DA CEIVAP

DECRETO FEDERAL Nº 1842, de 22 de março de 1996

Institui o Comitê de Integração da Bacia – Hidrográfica do Rio Paraíba do Sul – CEIVAP, e dá outras providências.

• CRIAÇÃO E COMPETÊNCIA DA AGEVAP

RESOLUÇÃO CONSELHO NACIONAL DE RECURSOS HÍDRICOS Nº 26, DE 29 DE NOVEMBRO DE 2002

Autoriza o Comitê de Integração da Bacia Hidrográfica do Rio Paraíba do Sul-CEIVAP a criar a sua Agência de Água, nos termos da Deliberação CEIVAP nº 12, de 20 de junho de 2002.

Deliberação Normativa CERH Nº 19, de 28 de junho de 2006

Alterada pela Deliberação Normativa CERH nº 39, de 19 de outubro de 2011.

Regulamenta o art. 19, do Decreto 41.578/2001 que dispõe sobre as agências de bacia hidrográfica e entidades a elas equiparadas e dá outras providências.

RESOLUÇÃO CONSELHO NACIONAL DE RECURSOS HÍDRICOS Nº 38, de 26 de março de 2004

Delegar competência à Associação Pró-Gestão das Águas da Bacia Hidrográfica do Rio Paraíba do Sul para o exercício de funções e atividades inerentes à Agência de Água da Bacia Hidrográfica do Rio Paraíba do Sul.

RESOLUÇÃO CONSELHO NACIONAL DE RECURSOS HÍDRICOS Nº 59, DE 2 DE JUNHO DE 2006

Prorrogar o prazo da delegação de competência à Associação Pró-Gestão das Águas da Bacia Hidrográfica do Rio Paraíba do Sul, para o exercício de funções e atividades inerentes à Agência de Água da Bacia Hidrográfica do Rio Paraíba do Sul.

DECRETO ESTADUAL Nº 44.290/06

Institui o Comitê da Bacia Hidrográfica dos Afluentes Mineiros dos Rios Pomba e Muriaé.

• NORMAS DE FUNCIONAMENTO DOS COMITÊS DE BACIAS

RESOLUÇÃO Nº 5, do Conselho Nacional de Recursos Hídricos, DE 10 DE ABRIL DE 2000

Alterada pela Resolução nº18, de 20 de dezembro de 2001, e pela Resolução nº 24, de 24 de maio de 2002 Estabelece diretrizes para a formação e funcionamento dos Comitês de Bacias Hidrográficas, de forma a implementar o Sistema Nacional de Gerenciamento de Recursos Hídricos, conforme estabelecido pela Lei nº 9.433, de 8 de janeiro de 1997.

Deliberação Normativa CERH - MG Nº 04, de 18 de fevereiro de 2002

Estabelece diretrizes para a formação e funcionamento de Comitês de Bacia Hidrográfica, e dá outras providências

Deliberação Normativa CERH-MGNº 30, de 26 de agosto de 2009

Altera a Deliberação Normativa CERH/MG n.º 04, de 18 de fevereiro de 2002, que estabelece diretrizes para a formação e funcionamento de Comitês de Bacia Hidrográfica.

• **COMPETÊNCIA PARA ELABORAÇÃO DOS PLANOS DE RECURSOS HÍDRICOS DAS BACIAS**

RESOLUÇÃO CONSELHO NACIONAL DE RECURSOS HÍDRICOS Nº 17, DE 29 DE MAIO DE 2001

Determina a elaboração de Planos de Recursos Hídricos das Bacias Hidrográficas, instrumentos da Política Nacional de Recursos Hídricos, serão elaborados em conformidade com o disposto na Lei nº 9.433, de 1997, que serão elaborados pelas competentes Agências de Água, supervisionados e aprovados pelos respectivos Comitês de Bacia.

DELIBERAÇÃO CERH/MG Nº 260, de 26 de Novembro de 2010

Aprova o Plano Estadual de Recursos Hídricos do Estado de Minas Gerais.

• **NORMAS SOBRE ÁGUAS**

DECRETO FEDERAL Nº 24.643, DE 10 DE JULHO DE 1934.

Decreta o Código de Águas

LEI ESTADUAL Nº 12.503/97

Cria o Programa Estadual de Conservação da Água.

LEI ESTADUAL Nº 13.771/2000

Dispõe sobre a administração, a proteção e a conservação das águas subterrâneas de domínio do Estado e dá outras providências

• **NORMAS SOBRE SAÚDE**

DECRETO Nº 49.974-A, DE 21 DE JANEIRO DE 1961.

Código Nacional de Saúde.

Artigo 32 a 44 dispõe sobre Saneamento

LEI FEDERAL Nº 8.080, DE 19 DE SETEMBRO DE 1990

Dispõe sobre as condições para a promoção, proteção e recuperação da saúde, a organização e o funcionamento dos serviços correspondentes e dá outras providências.

Artigo 2º § 3º, artigo 6º, inciso II, artigo 7º, inciso X ; artigo 18, inciso IV, letra “d”

LEI ESTADUAL Nº 13.317, DE 24 DE SETEMBRO DE 1999

Trata-se do Código de Saúde do Estado de Minas Gerais.

• **CONSERVAÇÃO DO MEIO AMBIENTE**

LEI ESTADUAL Nº 7.772, de 8 de setembro de 1980

Dispõe sobre a proteção, conservação e melhoria do meio ambiente.

Disciplina toda atividade geradora de poluição no Estado de Minas Gerais

• **LICENCIAMENTO AMBIENTAL**

RESOLUÇÃO CONAMA Nº 377, DE 9 DE OUTUBRO DE 2006

Dispõe sobre licenciamento ambiental simplificado de Sistemas de Esgotamento Sanitário.

RESOLUÇÃO CONAMA Nº 412, DE 13 DE MAIO DE 2009

Estabelece critérios e diretrizes para o licenciamento ambiental de novos empreendimentos destinados à construção de habitações de Interesse Social.

RESOLUÇÃO CONSELHO NACIONAL DO MEIO AMBIENTE-CONAMA Nº 413, DE 26 DE JUNHO DE 2009

Dispõe sobre o licenciamento ambiental da aquicultura, e dá outras providências

RESOLUÇÃO CONAMA Nº 5, de 15 de junho de 1988

Dispõe sobre o licenciamento ambiental de obras de Saneamento

RESOLUÇÃO CONAMA Nº 404, de 11 de novembro de 2008

Estabelece critérios e diretrizes para o licenciamento ambiental de aterro sanitário de pequeno porte de resíduos sólidos urbanos

DECRETO ESTADUAL Nº 44.844, de 25 de junho de 2008

Estabelece normas para licenciamento ambiental e autorização ambiental de funcionamento, tipifica e classifica infrações às normas de proteção ao meio ambiente e aos recursos hídricos e estabelece procedimentos administrativos de fiscalização e aplicação das penalidades.

DELIBERAÇÃO NORMATIVA CERH - MG Nº 07, de 4 Novembro de 2002

Estabelece a classificação dos empreendimentos quanto ao porte e potencial poluidor, tendo em vista a legislação de recursos hídricos do Estado de Minas Gerais, e dá outras providências.

DELIBERAÇÃO NORMATIVA – CONSELHO ESTADUAL DE POLÍTICA AMBIENTAL – COPAM Nº 74, de 09 de setembro de 2004

Estabelece critérios para classificação, segundo o porte e potencial poluidor, de empreendimentos e atividades modificadoras do meio ambiente passíveis de autorização ou de licenciamento ambiental no nível estadual, determina normas para indenização dos custos de análise de pedidos de autorização e de licenciamento ambiental, e dá outras providências.

• **IMPACTO AMBIENTAL**

RESOLUÇÃO CONAMA Nº 1, de 23 de janeiro de 1986

Dispõe sobre critérios básicos e diretrizes gerais para a avaliação de impacto ambiental

• Alterada pela Resolução nº 11/86 (alterado o art. 2o)

• Alterada pela Resolução no 5/87 (acrescentado o inciso XVIII)

• Alterada pela Resolução nº 237/97 (revogados os art. 3o e 7o)

• **USOS DE LODOS DE ESGOTO**

RESOLUÇÃO CONAMA Nº 375, de 29 de agosto de 2006

Define critérios e procedimentos, para o uso agrícola de lodos de esgoto gerados em estações de tratamento de esgoto sanitário e seus produtos derivados, e dá outras providências.

RESOLUÇÃO CONAMA Nº 380, de 31 de outubro de 2006

Retifica a Resolução CONAMA no 375/06 – Define critérios e procedimentos para o uso agrícola de lodos de esgoto gerados em estações de tratamento de esgoto sanitário e seus produtos derivados, e dá outras providências

• **CLASSIFICAÇÃO DE CORPOS D' ÁGUA E ÁGUAS SUBTERRÂNEAS E LANÇAMENTO DE EFLUENTES**

RESOLUÇÃO Nº 357, DE 17 DE MARÇO DE 2005

Alterada pela Resolução 410/2009 e pela 430/2011

Dispõe sobre a classificação dos corpos de água e diretrizes ambientais para o seu enquadramento, bem como estabelece as condições e padrões de lançamento de efluentes, e dá outras providências.

RESOLUÇÃO CONAMA Nº 397, de 3 de abril de 2008

Alterada pela Resolução 410/09.

Altera o inciso II do § 4o e a Tabela X do § 5o, ambos do art. 34 da Resolução do Conselho Nacional do Meio Ambiente- CONAMA nº 357, de 2005, que dispõe sobre a classificação dos corpos de água e diretrizes ambientais para o seu enquadramento, bem como estabelece as condições e padrões de lançamento de efluentes.

RESOLUÇÃO CONAMA Nº 430, DE 13 DE MAIO DE 2011

Complementa e altera a Resolução nº 357/2006.

Dispõe sobre as condições e padrões de lançamento de efluentes, complementa e altera a Resolução no 357, de 17 de março de 2005, do Conselho Nacional do Meio Ambiente-CONAMA

RESOLUÇÃO CONAMA Nº 396, de 3 de abril de 2008

Dispõe sobre a classificação e diretrizes ambientais para o enquadramento das águas subterrâneas e dá outras providências.

RESOLUÇÃO CONAMA Nº 358, de 29 de abril de 2005

Dispõe sobre o tratamento e a disposição final dos resíduos dos serviços de saúde e dá outras providências

RESOLUÇÃO CONSELHO NACIONAL DE RECURSOS HÍDRICOS Nº 91, DE 5 DE NOVEMBRO DE 2008

Dispõe sobre procedimentos gerais para o enquadramento dos corpos de água superficiais e subterrâneas

DELIBERAÇÃO NORMATIVA CONSELHO ESTADUAL DE RECURSOS HÍDRICOS Nº 24, de 27 de Outubro de 2008

Dispõe sobre procedimentos gerais de natureza técnica e administrativa a serem observados no exame de pedidos de outorga para o lançamento de efluentes em corpos de água superficiais no domínio do Estado de Minas Gerais

DELIBERAÇÃO NORMATIVA CONJUNTA - COPAM/CERH-MG Nº 01, de 05 de maio de 2008.

Dispõe sobre a classificação dos corpos de água e diretrizes ambientais para seu enquadramento, bem como estabelece condições e padrões de efluentes e dá outras providências.

• OUTORGA DO USO DA ÁGUA

RESOLUÇÃO CONSELHO NACIONAL DE RECURSOS HÍDRICOS Nº 21, de 14 de março de 2002.

Institui a Câmara Técnica Permanente de Cobrança pelo Uso de Recursos Hídricos, de acordo com os critérios estabelecidos no Regimento Interno do Conselho Nacional de Recursos Hídricos.

RESOLUÇÃO CONSELHO NACIONAL DE RECURSOS HÍDRICOS Nº 27, DE 29 DE NOVEMBRO DE 2002

Define os valores e estabelece os critérios de cobrança pelo uso de recursos hídricos da Bacia Hidrográfica do Rio Paraíba do Sul, conforme proposto e isentar da obrigatoriedade de outorga de direito de usos de recursos hídricos na Bacia Hidrográfica do Rio Paraíba do Sul, os usos considerados insignificantes, nos termos estabelecidos pela Deliberação nº 15, de 2002, do CEIVAP.

DELIBERAÇÃO CEIVAP Nº 03/2001

Aprova a Implantação da Cobrança pelo Uso de Recursos Hídricos de Domínio da União na Bacia do Rio Paraíba do Sul a partir de 2002 e estabelece as condições para a sua participação no Programa Nacional de Despoluição de Bacias Hidrográficas.

DELIBERAÇÃO CEIVAP Nº08 DE 6 DE DEZEMBRO DE 2001

Dispõe sobre a Implantação da Cobrança pelo Uso de Recursos Hídricos na Bacia do Rio Paraíba do Sul a partir de 2002.

RESOLUÇÃO CONJUNTA ANA E IGAM Nº 779, DE 20 DE OUTUBRO DE 2009

Dispõe sobre a integração das bases de dados de uso de recursos hídricos entre a ANA e o IGAM, prioritariamente nas bacias em que a cobrança pelo uso de recursos hídricos estiver implementada.

DECRETO ESTADUAL Nº 44.046, de 13 de junho de 2005

Regulamenta a cobrança pelo uso de recursos hídricos de domínio do Estado

DECRETO ESTADUAL Nº 44.547, DE 22 DE JUNHO DE 2007

Altera o Decreto nº 44.046, de 13 de junho de 2005, que regulamenta a

cobrança pelo uso de recursos hídricos de domínio do Estado

DELIBERAÇÃO NORMATIVA CERH - MG Nº 3, de 10 de abril de 2001

Estabelece os critérios e valores para indenização dos custos de análise, publicações e vistoria dos processos de outorga de direito de uso de recursos hídricos no Estado de Minas Gerais e dá outras providências.

DELIBERAÇÃO NORMATIVA CONSELHO ESTADUAL DE RECURSOS HÍDRICOS - MG Nº 27, de 18 de dezembro de 2008

Dispõe sobre os procedimentos para arrecadação das receitas oriundas da cobrança pelo uso de recursos hídricos de domínio do Estado de Minas Gerais.

DELIBERAÇÃO NORMATIVA CERH - MG Nº 09, de 16 de junho de 2004

Define os usos insignificantes para as circunscrições hidrográficas no Estado de Minas Gerais.

DELIBERAÇÃO NORMATIVA CERH-MG Nº 35, de 13 de outubro de 2010

Dispõe sobre a criação da Comissão Permanente de Fiscalização e Acompanhamento dos Recursos da Cobrança pelo Uso de Recursos Hídricos no Estado de Minas Gerais, e dá outras providências.

DELIBERAÇÃO CEIVAP Nº 65/2006 DE 28 DE SETEMBRO DE 2006

Estabelece mecanismos e propõe valores para a cobrança pelo uso de recursos hídricos na bacia hidrográfica do rio Paraíba do Sul, a partir de 2007

DELIBERAÇÃO CEIVAP Nº 70/2006 DE 19 DE OUTUBRO DE 2006

Estabelece mecanismo diferenciado de pagamento pelo uso de recursos hídricos na bacia hidrográfica do Rio Paraíba do Sul

RESOLUÇÃO CONSELHO NACIONAL DE RECURSOS HÍDRICOS Nº 102 DE 25 MAIO DE 2009

Estabelece as prioridades para aplicação dos recursos provenientes da cobrança pelo uso de recursos hídricos, referidos no inc. II do § 1º do art. 17 da Lei no 9.648, de 1998, com a redação dada pelo art. 28 da Lei no 9.984, de 2000, para o exercício orçamentário de 2010/2011.

• EDUCAÇÃO AMBIENTAL

LEI FEDERAL Nº 9.795, de 27 de abril de 1999

Dispõe sobre a educação ambiental, institui a Política Nacional de Educação Ambiental e dá outras providências.

RESOLUÇÃO CONAMA Nº 422, DE 23 DE MARÇO DE 2010V

Estabelece diretrizes para as campanhas, ações e projetos de Educação Ambiental, conforme Lei nº 9.795, de 27 de abril de 1999, e dá outras providências.

RESOLUÇÃO CONSELHO NACIONAL DE RECURSOS HÍDRICOS Nº 98, DE 26 DE MARÇO DE 2009

Estabelece princípios, fundamentos e diretrizes para a educação, o desenvolvimento de capacidades, a mobilização social e a informação para a Gestão Integrada de Recursos Hídricos no Sistema Nacional de Gerenciamento de Recursos Hídricos.

• SISTEMA ESTADUAL DE INFORMAÇÕES

DECRETO Nº 45.137, DE 16 DE JULHO DE 2009

Cria o Sistema Estadual de Informações sobre Saneamento - SEIS, e dá outras providências.

• CONSTRUÇÕES DE HABITAÇÕES POPULARES RURAIS

LEI ESTADUAL Nº 11.265/93

Dispõe sobre os Programas de Construção e Reforma de unidades habitacionais populares em zona rural e dá outras providências.

• INCENTIVOS FISCAIS

LEI ESTADUAL Nº 18.030, de 12 de Janeiro de 2009

Dispõe sobre a distribuição da parcela da receita do produto da arrecadação do ICMS pertencente aos Municípios. O artigo 4º, inciso I dessa lei fixa a porcentagem de repasse de recursos advindo do ICMS do Estado para os municípios que atingirem altos graus de serviços de saneamento.

DELIBERAÇÃO COPAM Nº 428, de 28 de junho de 2010

Fixa os custos médios “per capita” para estimativa de investimentos em sistemas de saneamento ambiental previstos no Art. 4º da Lei nº 18.030, de 12 de janeiro de 2009.

• CONVOCAÇÃO PARA LICENCIAMENTO AMBIENTAL DE TRATAMENTO DE ESGOTO

DELIBERAÇÃO NORMATIVA COPAM Nº 96, DE 12 DE ABRIL DE 2006

Convoca municípios para o licenciamento ambiental de sistema de tratamento de esgotos.

DELIBERAÇÃO NORMATIVA COPAM Nº 128, DE 27 DE NOVEMBRO DE 2008

Altera prazos estabelecidos pela Deliberação Normativa COPAM 96/2006 que convoca municípios para o licenciamento ambiental de sistema de tratamento de esgotos.

• LEGISLAÇÃO MUNICIPAL

As Leis Municipais vigentes que tratam de assuntos relacionados ao Saneamento Básico, que puderam ser encontradas estão relacionadas a seguir, com destaque para alguns pontos principais.

LEI ORGÂNICA DE SANTANA DO DESERTO

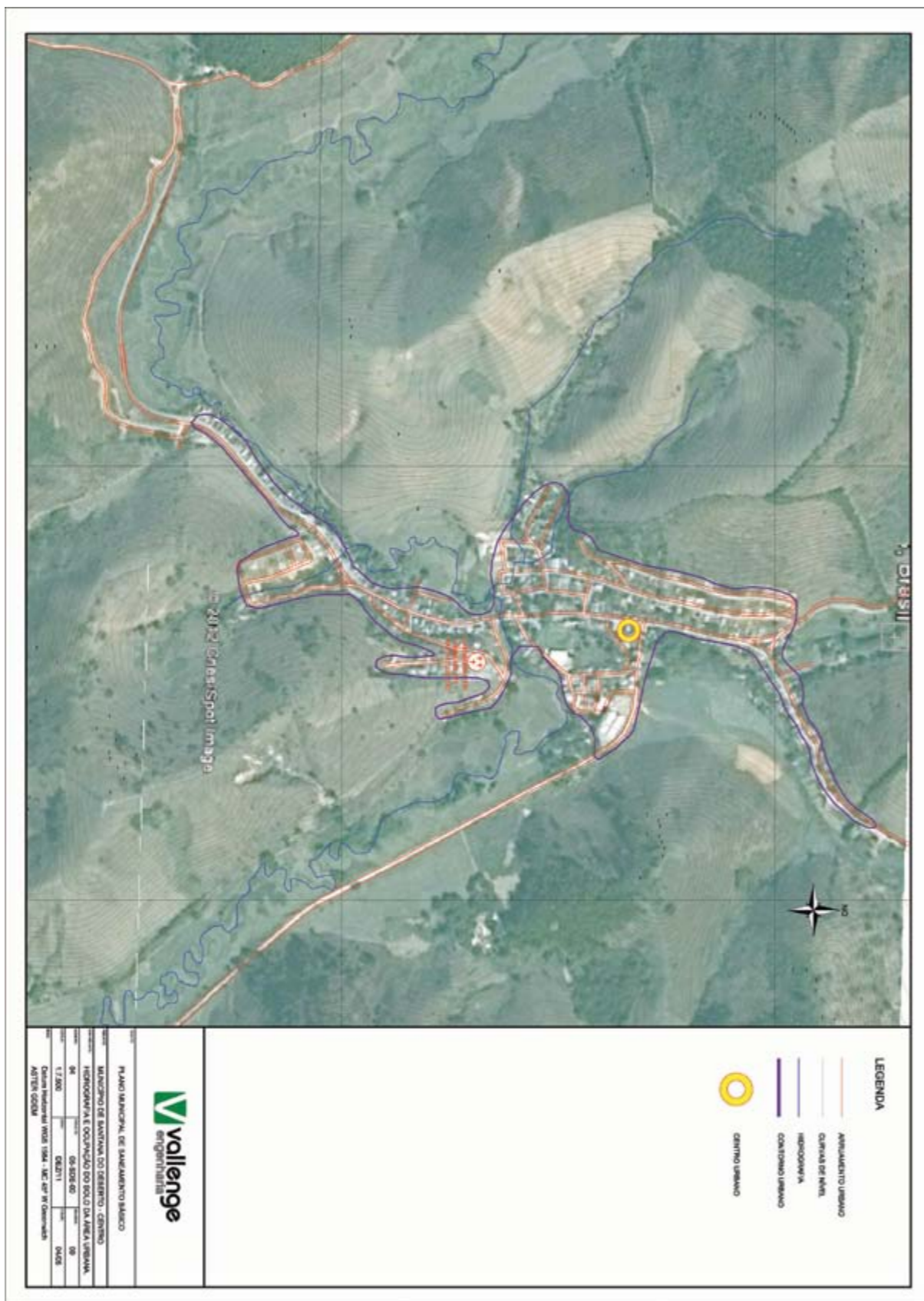
A Prefeitura Municipal é responsável pela preservação do meio ambiente e garantia da saúde pública da população, da mesma forma que o Estado e a União. Ao município compete a proteção do meio ambiente e o combate à poluição de todo o território municipal. Conta com o apoio federal e estadual quanto aos critérios a serem utilizados no controle e fiscalização, e as recomendações a serem adotadas por aqueles que de alguma forma vão gerar atividades potencialmente poluidoras.

Das leis citadas, excluída a Lei Orgânica, as principais são o Código de Posturas e o Plano Municipal de Saneamento.

O código de Posturas trata de vários assuntos relacionados ao saneamento básico, merecendo especial destaque os seguintes dispositivos: art. 25, determina que a fiscalização sanitária abrange a higiene e limpeza das vias públicas; art. 27, estabelece que o serviço de limpeza urbana será executado pela Prefeitura; art. 30, proíbe o impedimento do escoamento de águas em vias públicas; art. 31, coíbe o escoamento da água das residências

APÊNDICE V

HIDROGRAFIA E OCUPAÇÃO DO SOLO DA ÁREA URBANA



APÊNDICE VI

BACIAS DE CONTRIBUIÇÃO DA ÁREA URBANA

